

VERKENNEND BODEMONDERZOEK

Venrayseweg (ong.)

Horst

kenmerk HMB B.V.: 16309001A



opdrachtgever: Fresh Park Venlo B.V. te Venlo

datum rapport: 18 januari 2017

kenmerk: 16309001A

status: Definitief


uitgevoerd door: HMB B.V.

projectleider: John Peeters | j.peeters@hmbgroep.nl

rapporteur: John Peeters

autorisatie: Wilfred van der Sterren

WS



INHOUDSOPGAVE

SAMENVATTING	3
1 INLEIDING.....	4
2 VOORONDERZOEK	5
2.1 Werkwijze	5
2.2 Resultaten vooronderzoek.....	5
2.2.1 Onderzoekslocatie	5
2.2.2 Omgeving.....	7
2.3 Hypothese en onderzoeksopzet.....	8
3 VELDONDERZOEK.....	9
3.1 Uitvoering	9
3.2 Resultaten	9
4 LABORATORIUMONDERZOEK	11
4.1 Uitvoering	11
4.2 Analyseresultaten	11
5 CONCLUSIES EN AANBEVELINGEN	14
5.1 Conclusies.....	14
5.2 Aanbevelingen.....	14

BIJLAGEN

- 1 | Boorprofielen met legenda en verklaring onafhankelijkheid uitvoering veldwerk
- 2 | Analysecertificaten
- 3 | Toetsing analyseresultaten
- 4 | Algemene achtergrondinformatie
- 5 | Toetsingskader
- 6 | Uittreksel kadastrale kaart, omgevingskaart en situatietekening

SAMENVATTING¹

In januari 2017 is een verkennend bodemonderzoek uitgevoerd. De onderzoekslocatie bevindt zich aan de Venrayseweg – tussen de huisnummers 128 en 128a - te Horst. Aanleiding tot het uitvoeren van het onderzoek is een voorgenomen onroerende zaak transactie (verkoop). De onderzoeksresultaten worden geïnterpreteerd met het oog op het toekomstige gebruik (bedrijfsterrein). In tabel 1 zijn de uitvoering en de resultaten van het onderzoek schematisch weergegeven.

Tabel 1 Onderzoeksopzet, resultaten voor- en bodemonderzoek

Onderzoeksopzet		
Vooronderzoek uitgevoerd	NEN 5725, standaard vooronderzoek	
Strategie bodemonderzoek	NEN 5740, grootschalige onverdachte locatie	
Vooronderzoek		
Oppervlakte onderzoekslocatie	Circa 1,8 hectare	
Gebruik locatie	Grasland	
Bijzonderheden	-	
Bodemonderzoek		
Bodemopbouw tot 2,7 m-mv	Zand, matig fijn, zwak siltig en plaatselijk sterk zandige leem	
Grondwaterstand	Circa 1,2 m-mv	
Bijmengingen of bijzonderheden	Geen bijzonderheden of bijmengingen	
Analyseresultaten	bovengrond	Geen verhoogde gehalten
	ondergrond	Geen verhoogde gehalten
	grondwater	Licht verhoogde gehalten aan barium en naftaleen

Eindconclusie

Geconcludeerd wordt dat de hypothese 'grootschalige onverdachte locatie' geen stand houdt. In het grondwater zijn licht verhoogde gehalten barium en naftaleen aangetoond. Een aanvullend onderzoek met een gewijzigde hypothese wordt echter niet noodzakelijk geacht.

De vastgestelde milieuhygiënische bodemkwaliteit vormt geen belemmering voor een voorgenomen onroerende zaak transactie (verkoop) en het gebruik (als bedrijfsterrein) van het perceel.

Aanbevelingen

De onderzoeksresultaten geven geen aanleiding om nader bodemonderzoek te adviseren. Bij afvoer van grond van de locatie kan een aanvullend onderzoek verlangd worden.

¹ Voor een juiste interpretatie van de uitvoering en resultaten van het onderzoek dient de gehele rapportage te worden gelezen

1 INLEIDING

In opdracht van Fresh Park Venlo B.V. te Venlo is door HMB B.V. in januari 2017 een verkennend bodemonderzoek uitgevoerd. De onderzoekslocatie bevindt zich aan de Venrayseweg – tussen de huisnummers 128 en 128a - te Horst.

Aanleiding

Aanleiding tot het uitvoeren van het onderzoek is een voorgenomen onroerende zaak transactie (verkoop). De onderzoeksresultaten worden geïnterpreteerd met het oog op het toekomstige gebruik (bedrijfsterrein).

Doelstelling

Het doel van het verkennend bodemonderzoek is het vaststellen van de actuele bodemkwaliteit. Een nadere uitwerking van de doelstelling is omschreven in paragraaf 2.3.

Normering en verantwoording

Voor een adequate invulling van veld- en laboratoriumonderzoek is locatiespecifieke informatie verzameld. De te hanteren werkwijze voor uitvoering van dit vooronderzoek is gebaseerd op de NEN 5725². Het aansluitend uitgevoerde verkennend bodemonderzoek is gebaseerd op de NEN 5740³.

Indeling rapport

In de rapportage worden de wijze van uitvoering en de resultaten van het onderzoek besproken. Op de volgende pagina's geven wij de resultaten van het vooronderzoek en het veld- en laboratoriumonderzoek weer. Het rapport sluit af met conclusies en aanbevelingen.

Dit onderzoek is uitgevoerd met de grootst mogelijke nauwkeurigheid en conform de daarvoor opgestelde normen en richtlijnen. Desondanks dient opgemerkt te worden dat een bodemonderzoek slechts bestaat uit een steekproef, waarbij een relatief gering aantal boringen en analyses uitgevoerd worden. Het kan niet geheel uitgesloten worden dat op de locatie een verontreiniging aanwezig is, die bij dit onderzoek niet aangetroffen is.

Tenslotte wordt opgemerkt dat HMB B.V. geen financieel of zakelijk belang heeft bij de kwaliteit van de onderzochte locatie.

² NEN 5725, Bodem. Strategie voor het uitvoeren van vooronderzoek bij verkennend en nader onderzoek, Delft 2009

³ NEN 5740, Bodem. Strategie voor het uitvoeren van verkennend bodemonderzoek, Delft 2009

2 VOORONDERZOEK

2.1 Werkwijze

Het vooronderzoek heeft betrekking op de onderzoekslocatie en de omgeving. De volgende bronnen zijn geraadpleegd:

- het Kadaster;
- de opdrachtgever;
- de Gemeente Horst aan de Maas;
- het Bodemloket en andere websites;
- de Grondwaterkaart van Nederland en / of het DINOloket.

Voorafgaand aan de uitvoering van het bodemonderzoek zijn de onderzoekslocatie en de omgeving geïnspecteerd.

Onder bijlage 6 zijn opgenomen:

- een uittreksel kadastrale kaart;
- een omgevingskaart;
- een situatietekening.

In paragraaf 2.2 wordt het één en ander beknopt verwoord en geïnterpreteerd weergegeven. Daarnaast wordt relevante aanvullende informatie verstrekt.

2.2 Resultaten vooronderzoek

2.2.1 Onderzoekslocatie

Topografische en algemene gegevens

Enkele (topografische) gegevens van de onderzoekslocatie zijn weergegeven in tabel 2.

Tabel 2 Topografische en algemene gegevens locatie

Algemeen	
Adres onderzoekslocatie	Venrayseweg (ong.) Horst
Gemeente	Horst aan de Maas
Kadastrale aanduiding	Gemeente Horst, sectie O, nummer 1512
Artikel 55	Ten aanzien van dit perceel zijn geen aantekeningen in het kader van het artikel 55 Wet bodembescherming opgenomen. Dit houdt in dat bij het Kadaster geen bodeminformatie geregistreerd is
Oppervlakte perceel	Circa 1,8 hectare
Oppervlakte onderzoekslocatie	Circa 1,8 hectare
X-coördinaat	200.861
Y-coördinaat	387.643

Huidig gebruik

De onderzoekslocatie gelegen aan de Venrayseweg is ten tijde van het verkennend bodemonderzoek in gebruik als grasland. Op circa 100 meter van de Venrayseweg doorkruist een watervoerende greppel de onderzoekslocatie. De onderzoekslocatie is onverhard en voor zover bekend zijn in de bodem geen handmatig ondoordringbare lagen (bijvoorbeeld beton, asfalt of puin) aanwezig.

Tijdens de visuele inspectie van de locatie zijn geen bodembedreigende activiteiten aangetroffen. Te denken valt hierbij aan (ondergrondse) brandstoftanks of een relevante opslag van vloeistoffen. De locatie maakt een verzorgde indruk.

In bijlage 6 is een situatietekening opgenomen.

Historisch gebruik

Uit oude topografische kaarten blijkt dat de onderzoekslocatie omstreeks 1900 gedeelte was ontgonnen en in gebruik was genomen voor landbouwkundige doeleinden. Het overige deel was in gebruik als natuurgebied. Omstreeks de jaren dertig van de vorige eeuw is de onderzoekslocatie volledig ontgonnen en volledig in gebruik genomen voor landbouwkundige doeleinden. Dit gebruik is tot op heden niet noemenswaardig gewijzigd.

Bij de Gemeente Horst aan de Maas zijn geen verleende vergunningen in het kader van de Bouwverordening, de Hinderwet en / of Wet Milieubeheer bekend.

Er zijn geen relevante gegevens bekend met betrekking tot voormalige / historische bodembedreigende activiteiten. Te denken valt daarbij aan (ondergrondse) brandstoftanks, calamiteiten, ophogingen of dempingen. Dergelijke activiteiten kunnen aanleiding geven om bodemverontreiniging ter plaatse van de onderzoekslocatie te verwachten.

Van het zuidelijke deel van de onderzoekslocatie is een bodemonderzoek bekend. In tabel 3 zijn gegevens uit dit rapport beknopt weergegeven.

Tabel 3 Voorgaand bodemonderzoek

Venrayseweg (ong.)	
Type onderzoek	Milieutechnisch bodemonderzoek
Onderzoeksbureau	Mos Grondmechanica B.V.
Datum rapport	1 december 1997
Kenmerk rapport	544497R.2
Aanleiding	Realisatie bedrijfspand met kantoor
Resultaten bovengrond	Geen verhoogde gehalten
Resultaten ondergrond	Geen verhoogde gehalten
Resultaten grondwater	Licht verhoogde gehalten cadmium, chroom, koper, nikkel, zink en toluen
Conclusies	Geen bezwaren tegen het realiseren van de nieuwbouw

Toekomstig gebruik

Het voornemen is ter plaatse van de onderzoekslocatie nieuwbouw van een bedrijfspand te realiseren.

Asbest

Tijdens de visuele inspectie van de onderzoekslocatie is expliciet gelet op het voorkomen van asbestverdachte materialen op het maaiveld. Deze zijn niet aangetroffen.

Er zijn verder geen aanwijzingen (bijvoorbeeld puinverhardingen) verkregen voor de aanwezigheid van asbest in de bodem van de locatie.

2.2.2 Omgeving

Definiëring omgeving

De omgeving wordt gedefinieerd als de onderzoekslocatie en een 'strook grond' hieromheen tot een afstand van maximaal 25 meter. In tabel 4 zijn de adressen (voor zover bekend) en / of een omschrijving van het gebruik ter plaatse weergegeven.

Tabel 4 Omliggende percelen

Windrichting	Adres	Gebruik
Noorden	Venrayseweg 128a	Bedrijfspannd (producent van kleindiervoeders)
Westen	Venrayseweg	Openbare weg
Oosten	A73	Waterpartij en autoweg
Zuiden	Venrayseweg 128	Braakliggend terrein / bouwlocatie behorende bij Venrayseweg 128

Gebruik

De onderzoekslocatie is gelegen in het buitengebied van Horst. Tussen de Venrayseweg en de A73 zijn een aantal bedrijfsterreinen gelegen. Op grotere afstand van de Venrayseweg is het gebied voornamelijk in gebruik voor landbouwkundige doeleinden. Voor zover bekend blijft dit gebruik ongewijzigd.

Op het aangrenzende terrein ten zuiden van de onderzoekslocatie vinden ten tijde van de terreininspectie bouwwerkzaamheden plaats. Het betreffende terrein ligt evenals het bedrijfsterrein aan de Venrayseweg 128a, circa 1 meter hoger dan de onderzoekslocatie. Waarschijnlijk zijn de betreffende percelen opgehoogd ten behoeve van de (nieuw)bouw op de betreffende terreinen.

Bodembedreigende activiteiten

Van de genoemde adressen / percelen zijn geen relevante gegevens bekend met betrekking tot (voormalige) bodembedreigende activiteiten. Voorbeelden zijn (ondergrondse) brandstoftanks, een olie- / benzine-afscheider of calamiteiten. Deze kunnen aanleiding geven om bodemverontreiniging ter plaatse van de onderzoekslocatie te verwachten.

Bodeminformatie

Van de omgeving is geen bodeminformatie (bijvoorbeeld een voorgaand bodemonderzoek of een bodemsanering) bekend.

Bodemopbouw en geohydrologie

Ten behoeve van de bodemopbouw en geohydrologische situatie is onder andere gebruik gemaakt van de volgende bronnen: informatie van DINOloket en de Grondwaterkaart van Nederland. Regionaal bestaat de bodem tot een diepte van meer dan 25 m-mv hoofdzakelijk uit zand. De regionale grondwaterstroming is noordoostelijk gericht. De onderzoekslocatie bevindt zich niet in een grondwaterbeschermings- of grondwater wingebied.

Achtergrondgehalten

De gemeente Horst aan de Maas beschikt niet over een (regionale) bodemkwaliteitskaart. Er zijn geen gegevens bekend van verhoogde lokale achtergrondgehalten ter plaatse van de onderzoekslocatie en de omgeving.

2.3 Hypothese en onderzoeksopzet

Op basis van de resultaten van het vooronderzoek wordt niet verwacht dat op de locatie sprake zal zijn van aanwezigheid van bodemverontreiniging. Het verkennend bodemonderzoek wordt uitgevoerd conform de NEN 5740, onderzoeksstrategie voor een grootschalige onverdachte niet-lijnvormige locatie (ONV-GR-NL).

Het doel van het verkennend bodemonderzoek is aan te tonen dat op de onderzoekslocatie redelijkerwijs gesproken geen verontreinigende stoffen aanwezig zijn in de grond of het freatisch grondwater in gehalten boven respectievelijk de achtergrond- en de streefwaarden.

De locatie heeft een oppervlakte van circa 1,8 hectare. In tabel 5 zijn de uit te voeren veld- en laboratoriumwerkzaamheden schematisch weergegeven. De werkzaamheden zijn gebaseerd op de in tabel genoemde strategie.

Tabel 5 Onderzoeksstrategie en veld- en laboratoriumonderzoek

Onderzoeksstrategie voor een grootschalige onverdachte niet-lijnvormige locatie (ONV-GR-NL)					
Veldonderzoek Aantal boringen en peilbuizen			Laboratoriumonderzoek Aantal (meng)monsters		
Boring tot 0,5 m-mv	èn boring tot grondwater ¹	èn boring met peilbuis	Grond		Grondwater
			Bovengrond	Ondergrond	
17	4	3	2	2	3

¹ indien de grondwaterspiegel zich ondieper dan 1,0 m-mv bevindt, geldt een boordiepte van 1,0 m-mv. Indien de grondwaterspiegel zich dieper dan 2,0 m-mv bevindt, geldt een boordiepte van 2,0 m-mv.

Aanvullend onderzoek naar asbest in de bodem wordt, op basis van de resultaten van het vooronderzoek, op voorhand niet noodzakelijk geacht. De locatie is ten aanzien van asbest als onverdacht te beschouwen.

3 VELDONDERZOEK

3.1 Uitvoering

Het veldonderzoek is uitgevoerd door gecertificeerde personen van HMB B.V. (bijlage 1, verklaring onafhankelijkheid uitvoering veldwerk) conform de Beoordelingsrichtlijn voor het SIKB-procescertificaat voor veldwerk bij milieuhygiënisch bodemonderzoek (BRL SIKB 2000) en de protocollen 2001⁴ en 2002⁵.

Op 3 januari 2017 is het veldwerk uitgevoerd als omschreven in paragraaf 2.3. De verrichte boringen en de geplaatste peilbuizen zijn gecodeerd vanaf nummer 1.

Het grondwater is bemonsterd op 12 januari 2017. Gelijktijdig zijn per peilbuis de stand, de zuurgraad (pH), het geleidingsvermogen (ec) en de troebelheid van het grondwater bepaald. De situering van de boorpunten is aangegeven op de tekening (bijlage 6). Een uitgebreide omschrijving van de onderzoeksmethodiek is opgenomen in bijlage 4.

3.2 Resultaten

In bijlage 1 is van elke boring een boorprofiel opgenomen. De globale bodemopbouw van de locatie is in tabel 6 omschreven.

Tabel 6 Globale bodemopbouw onderzoekslocatie

Traject (m-mv)	Lithologische beschrijving
0,0 – 1,1	Zand, matig fijn, zwak siltig
1,2 – 1,7	Leem, sterk zandig
1,7 – 2,7	Zand, matig fijn, zwak siltig

m-mv = meter minus maaiveld

Zintuiglijke waarnemingen vaste bodem

Bij de uitvoering van het veldwerk zijn geen bijzonderheden of bijmengingen aangetroffen, die kunnen duiden op aanwezigheid van bodemverontreiniging. Op het maaiveld en in het omhoog gebrachte materiaal zijn geen asbestverdachte materialen aangetroffen.

Grondwaterstand, zuurgraad, geleidingsvermogen en troebelheid

In tabel 7 zijn de resultaten van de veldmetingen aan het grondwater schematisch weergegeven.

Tabel 7 Veldmetingen grondwater

⁴ Plaatsen van handboringen en peilbuizen, maken van boorbeschrijvingen, nemen van grondmonsters en waterpassen
⁵ Het nemen van grondwatermonsters

Peilbuis	Datum monstername	Grondwaterstand (m-mv)	Zuurgraad (-)	Geleidbaarheid ($\mu\text{S/cm}$)	Troebelheid (NTU)
PB1	12 januari 2017	1,20	6,9	589	3,6
PB2	12 januari 2017	1,20	6,6	419	8,2
PB3	12 januari 2017	1,20	7,8	675	7,9

De in tabel 7 genoemde waarden aan zuurgraad, geleidbaarheid en troebelheid kunnen als normaal beschouwd worden.

Zintuiglijke waarnemingen grondwater

In tabel 8 zijn de zintuiglijke waarnemingen bij de watermonstername schematisch weergegeven.

Tabel 8 Zintuiglijke waarnemingen grondwater

Peilbuis	Bijzonderheden	Goed-/slechtlopend	Belucht
PB1	geen	goedlopend	nee
PB2	geen	goedlopend	nee
PB3	geen	goedlopend	nee

4 LABORATORIUMONDERZOEK

4.1 Uitvoering

De verzamelde monsters zijn ter analyse aangeboden aan het RvA-geaccrediteerde laboratorium Eurofins Analytico B.V. te Barneveld.

De resultaten van het veldonderzoek geven geen aanleiding meerdere (meng)monsters te onderzoeken of andere analyses uit te voeren dan conform de gehanteerde strategie (zie paragraaf 2.3).

In tabel 9 zijn de monsteromschrijvingen en de stoffen waarop de betreffende monsters zijn onderzocht, schematisch weergegeven.

Tabel 9 Monsteromschrijvingen en geanalyseerde parameters

Monstercode	Boringen	Traject (m-mv)*	Geanalyseerde parameters
Grond			
M01	5, 6, 8, 9, 10, 11,12, 13, 14 en 15	0 - 0,5	Standaardpakket bodem ⁶ , lutum en organische stof
M02	7, 16, 17, 18, 19, 20, 21, 22, 23 en 24	0 - 0,5	Standaardpakket bodem, lutum en organische stof
M03	1, 2, 3, 4, 5, 6 en 7	0,3 - 2,0	Standaardpakket bodem, lutum en organische stof
M04	1, 2, 6 en 7	1,0 - 2,0	Standaardpakket bodem, lutum en organische stof
Grondwater			
W01	PB1	1,7 - 2,7	Standaardpakket grondwater ⁷
W02	PB2	1,7 - 2,7	Standaardpakket grondwater
W03	PB3	1,7 - 2,7	Standaardpakket grondwater

M = grondmengmonster

W = grondwatermonster

PB = peilbuis

* = het betreft de minimale en maximale monsternamediepte. Op het analysecertificaat is het monsternametrajact per boring weergegeven

4.2 Analyseresultaten

De analysecertificaten zijn opgenomen in bijlage 2.

De analyseresultaten zijn getoetst met behulp van BoToVa aan de achtergrond- / streef⁸- en interventiewaarden en indicatief⁹ volgens het Besluit¹⁰ en de Regeling¹¹ bodemkwaliteit. Verder informatie over het toetsingskader is opgenomen in bijlage 5.

⁶ Droge stof, metalen (barium, cadmium, kobalt, koper, kwik, molybdeen, nikkel, lood en zink), minerale olie (GC), PAK (10) en PCB (7)

⁷ Metalen (barium, cadmium, kobalt, koper, kwik, molybdeen, nikkel, lood en zink), aromaten (BTEXN), styreen, VOCL (11), vinylchloride, 1,1 dichlooretheen, chloorpropanen (3), bromoform en minerale olie (GC)
⁸ Het betreffen de door de gemeente vastgestelde locatiespecifieke achtergrondwaarden (zie bodemkwaliteitskaart) en/of de landelijk vastgestelde generieke waarden (AW2000)

⁹ Mogelijke klassen zijn: 'Altijd toepasbaar', 'Klasse Wonen', 'Klasse Industrie', 'Niet toepasbaar' en 'Nooit toepasbaar'

¹⁰ Besluit van 22 november 2007

¹¹ Regeling van 13 december 2007, nr. DJZ2007124397. Tevens zijn navolgende wijzigingen van de Regeling

Het resultaat van de toetsing is in bijlage 3 numeriek weergegeven. In de tabellen 10 en 11 is het resultaat van de toetsing verwoord¹² opgenomen voor respectievelijk de grond en het grondwater.

Tabel 10 Monsteromschrijving grondmengmonsters en resultaat toetsing

Monstercode	Boringen	Grondsoort*	Bijmengingen**	Resultaat toetsing***	Klasse-indeling%
Bovengrond					
M01	5, 6, 8, 9, 10, 11,12, 13, 14 en 15	Zand	-	-	Altijd toepasbaar
M02	7, 16, 17, 18, 19, 20, 21, 22, 23 en 24	Zand	-	-	Altijd toepasbaar
Ondergrond					
M03	1, 2, 3, 4, 5, 6 en 7	Zand	-	-	Altijd toepasbaar
M04	1, 2, 6 en 7	Leem	-	-	Altijd toepasbaar

- M = grondmengmonster
- * = indeling in hoofdnamen: zand, grond (humeus zand), klei, leem of veen
- ** = voor de mate en voor meer details wordt verwezen naar de boorprofielen in bijlage 1
- *** = mate van verhoging (licht, matig of sterk). Tussen haakjes het gemeten gehalte in mg/kg d.s.
- = geen bijmengingen of geen verhoogde gehalten boven de achtergrondwaarden
- % = betreft indicatieve toetsing aan Besluit en Regeling bodemkwaliteit

Tabel 11 Monsteromschrijving grondwater en resultaat toetsing

Monstercode	Peilbuis	Resultaat toetsing*
W01	PB1	Licht: barium (170) en naftaleen (0,28)
W02	PB2	Licht: barium (72)
W03	PB3	Licht: barium (71)

- * = mate van verhoging (licht, matig of sterk). Tussen haakjes het gemeten gehalten in µg/l
- = geen verhoogde gehalten boven de streefwaarden

¹² van toepassing

12

- niet verhoogd: het gehalte overschrijft de achtergrond-/streefwaarde niet; er is in principe sprake van een 'schoon' monster (NB: ook de als licht verhoogd gerapporteerde 'parameters * factor 0,7' kunnen als 'niet verhoogd' worden beschouwd, indien alle individuele parameters de detectiegrens AS3000 niet overschrijden)
- licht verhoogd: het gehalte overschrijdt de achtergrond-/streefwaarde, maar de tussenwaarde (het gemiddelde van de achtergrond-/streef- en interventiewaarde) wordt niet overschreden. De verontreiniging is naar verwachting dermate gering dat veelal geen nadere actie (onderzoek of sanering) noodzakelijk is
- matig verhoogd: het gehalte overschrijdt de tussenwaarde. Nader onderzoek zal worden aanbevolen om te bepalen of er inderdaad sprake is van relevante bodemverontreiniging sterk verhoogd: het gehalte overschrijdt de interventiewaarde. Nader onderzoek naar de aard, mate, omvang en oorzaken van de verontreiniging is in de meeste gevallen noodzakelijk
- sterk verhoogd: het gehalte overschrijdt de interventiewaarde. Nader onderzoek naar de aard, mate, omvang en oorzaken van de verontreiniging is in de meeste gevallen noodzakelijk

Voor het licht verhoogde gehalte naftaleen in het grondwater uit peilbuis PB1 is geen duidelijke bron of oorzaak aan het licht gekomen. Gelet op de mate van verontreiniging behoeft het verhoogde gehalte geen belemmering of beperking te vormen voor het gebruik van het perceel.

In de bovenliggende bodem van de onderzoekslocatie wordt barium niet in een verhoogd gehalte aangetoond. De oorzaak van de verhoogde gehalten barium in het grondwater moet derhalve waarschijnlijk gezocht worden in regionale omstandigheden.

De aanwezigheid van metalen (waaronder barium) in het grondwater is voor deze regio geen onbekend verschijnsel. De oorzaak hiervan is onder andere:

- de depositie van verzurende stoffen op de bodem;
- het ontbreken van zuurbuffering door bijvoorbeeld bekalking zoals dat op landbouwgronden plaatsvindt;
- het landbouwkundig gebruik van stoffen waarin zware metalen voorkomen;
- de geringe adsorptiecapaciteit van de bodem.

Als gevolg hiervan kunnen metalen die zich van nature in vastgelegde vorm in de bodem bevinden, in oplossing gaan en uitspoelen naar het grondwater waarin dan verhoogde gehalten worden aangetroffen zonder dat hiervoor een duidelijke aanwijsbare bron in de omgeving is aan te tonen. Door de grote mobiliteit van deze stoffen in opgeloste toestand zullen deze zich gemakkelijk via het grondwater verspreiden (diffuse verontreiniging).

5 CONCLUSIES EN AANBEVELINGEN

5.1 Conclusies

Op basis van de resultaten van het uitgevoerde vooronderzoek is geconcludeerd dat de onderzoekslocatie onverdacht is ten aanzien van bodemverontreiniging. De opzet van het bodemonderzoek is gebaseerd op een strategie onderzoeksstrategie voor een grootschalige onverdachte niet-lijnvormige locatie (ONV-GR-NL).

Geconcludeerd wordt dat de hypothese 'grootschalige onverdachte locatie' geen stand houdt. In het grondwater zijn slechts licht verhoogde gehalten aan barium en naftaleen aangetoond. Een aanvullend onderzoek met een gewijzigde hypothese wordt echter niet noodzakelijk geacht.

De vastgestelde milieuhygiënische bodemkwaliteit vormt geen belemmering voor een voorgenomen onroerende zaak transactie (verkoop) en het gebruik (als bedrijfsterrein) van het perceel.

5.2 Aanbevelingen

De onderzoeksresultaten geven geen aanleiding om nader bodemonderzoek te adviseren.

Het onderzoek is onder Kwalibo (een onderdeel van het Besluit bodemkwaliteit) uitgevoerd. Het betreft echter geen partijkeuring. Bij afvoer van grond van de locatie kan er sprake zijn van verwerkingskosten. Door derden kan, ongeacht de resultaten van dit bodemonderzoek, een keuring van de af te voeren partij verlangd worden.

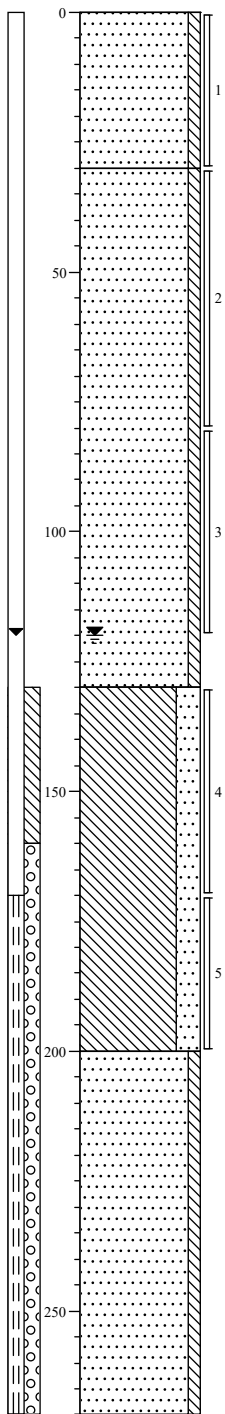
Bijlage | 1

Boorprofielen met legenda

Verklaring onafhankelijkheid uitvoering veldwerk

Boring: 1

Datum: 03-01-2017



0 gras
Zand, matig fijn, zwak siltig,
neutraalbruin, Edelmanboor

30
Zand, matig fijn, zwak siltig, lichtgrijs,
Edelmanboor

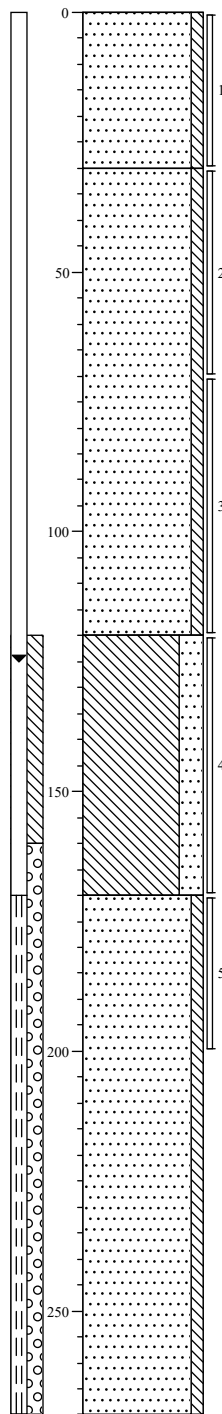
130
Leem, sterk zandig, neutraalgrijs,
Edelmanboor

200
Zand, matig fijn, zwak siltig,
neutraalgrijs, Edelmanboor

270

Boring: 2

Datum: 03-01-2017



0 gras
Zand, matig fijn, zwak siltig,
neutraalbruin, Edelmanboor

30
Zand, matig fijn, zwak siltig, sporen
hout, neutraalgrijs, Edelmanboor

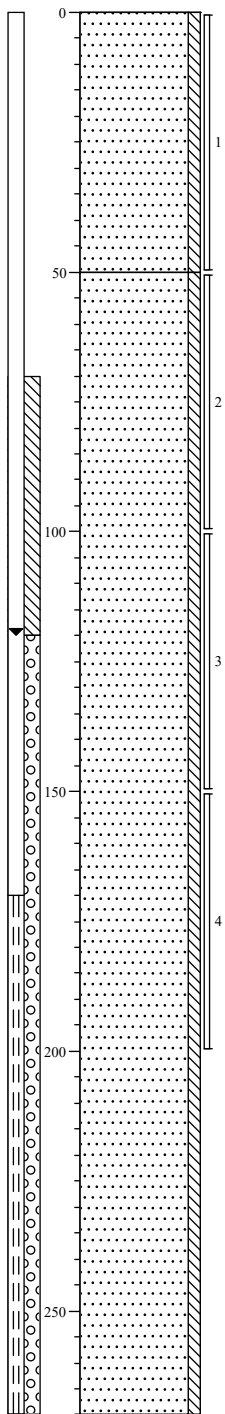
120
Leem, sterk zandig, neutraalgrijs,
Edelmanboor

170
Zand, matig fijn, zwak siltig,
neutraalgrijs, Edelmanboor

270

Boring: 3

Datum: 03-01-2017



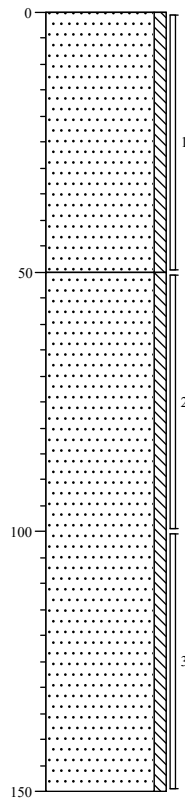
0 gras
Zand, matig fijn, zwak siltig,
neutraalbruin, Edelmanboor

50
Zand, matig fijn, zwak siltig,
neutraalgrijs, Edelmanboor

270

Boring: 4

Datum: 03-01-2017



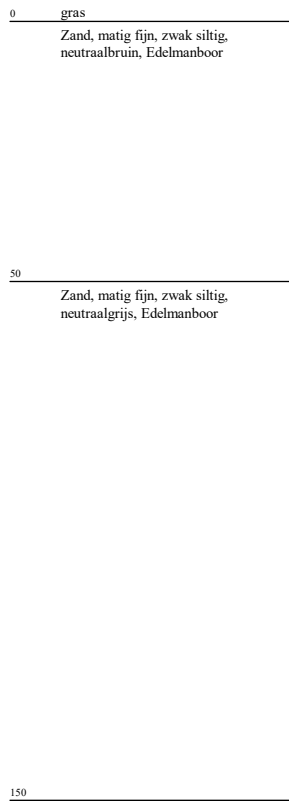
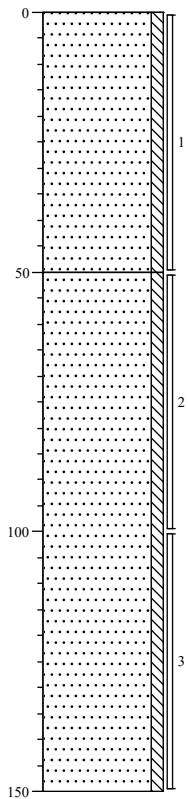
0 gras
Zand, matig fijn, zwak siltig,
neutraalbruin, Edelmanboor

50
Zand, matig fijn, zwak siltig,
neutraalgrijs, Edelmanboor


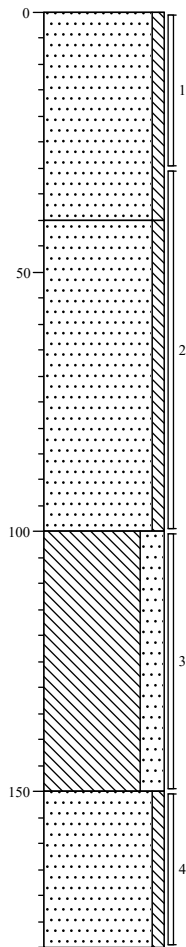
150

Boring: 5

Datum: 03-01-2017

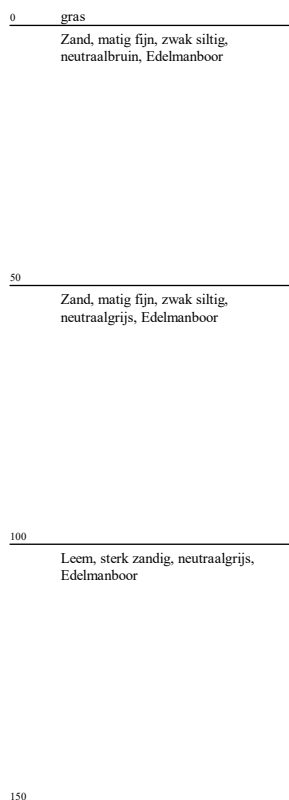
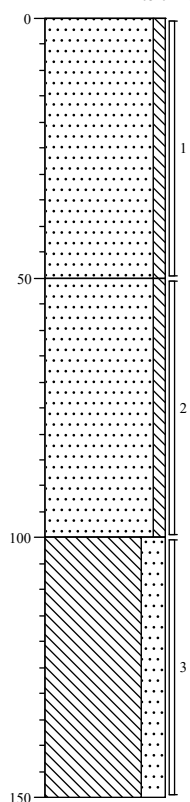
**Boring: 6**

Datum: 03-01-2017


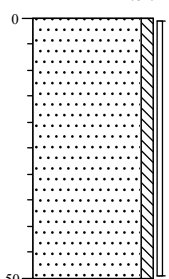


Boring: 7


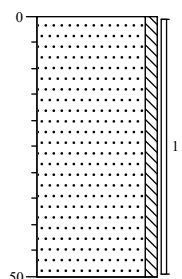
Datum: 03-01-2017

**Boring: 8**

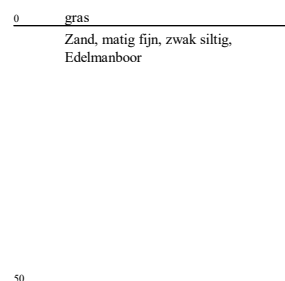
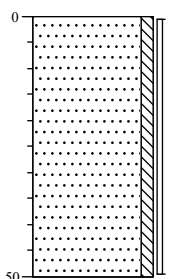
Datum: 03-01-2017

**Boring: 9**

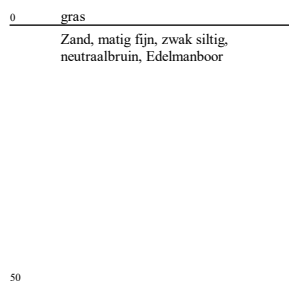
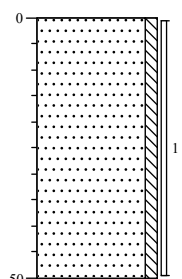
Datum: 03-01-2017

**Boring: 10**


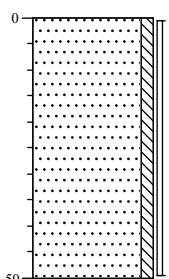
Datum: 03-01-2017

**Boring: 11**

Datum: 03-01-2017

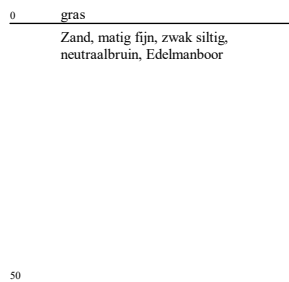
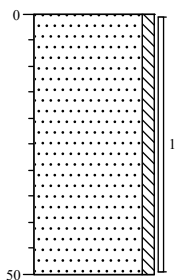
**Boring: 12**

Datum: 03-01-2017


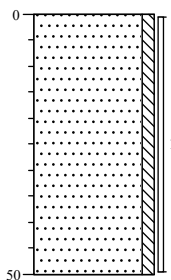


Boring: 13

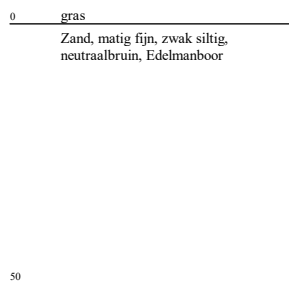
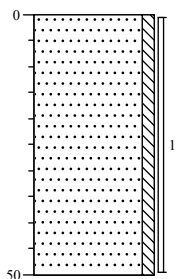
Datum: 03-01-2017

**Boring: 14**


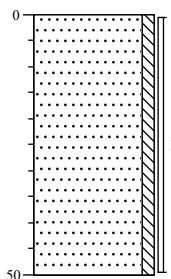
Datum: 03-01-2017

**Boring: 15**

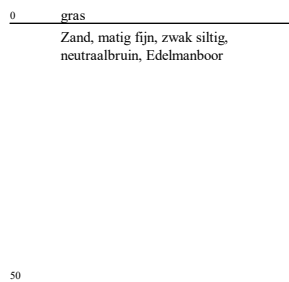
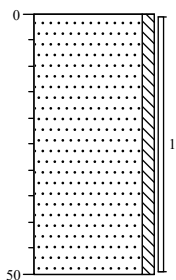
Datum: 03-01-2017

**Boring: 16**


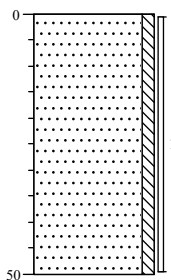
Datum: 03-01-2017

**Boring: 17**

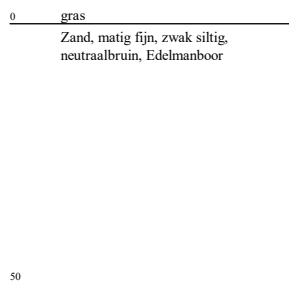
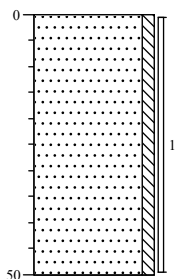
Datum: 03-01-2017

**Boring: 18**


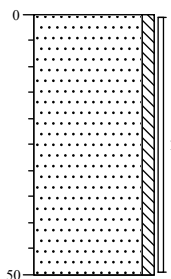
Datum: 03-01-2017

**Boring: 19**

Datum: 03-01-2017

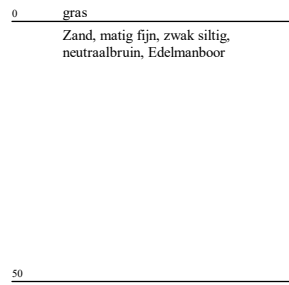
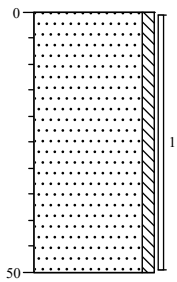
**Boring: 20**

Datum: 03-01-2017


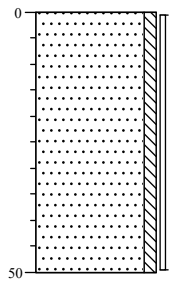


Boring: 21


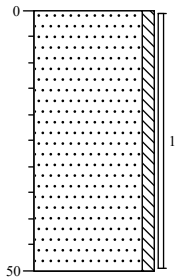
Datum: 03-01-2017

**Boring: 22**


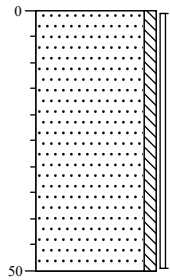
Datum: 03-01-2017

**Boring: 23**

Datum: 03-01-2017

**Boring: 24**

Datum: 03-01-2017



Legenda (conform NEN 5104)

grind

	Grind, siltig
	Grind, zwak zandig
	Grind, matig zandig
	Grind, sterk zandig
	Grind, uiterst zandig

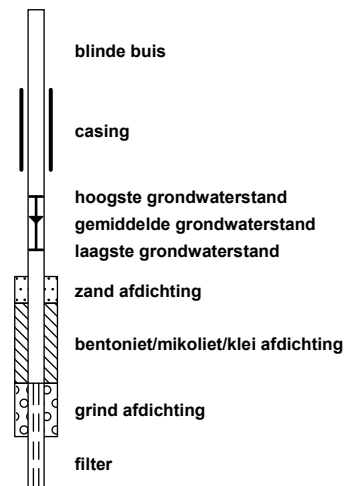
zand

	Zand, kleïg
	Zand, zwak siltig
	Zand, matig siltig
	Zand, sterk siltig
	Zand, uiterst siltig

veen

	Veen, mineraalarm
	Veen, zwak kleïg
	Veen, sterk kleïg
	Veen, zwak zandig
	Veen, sterk zandig

peilbuis



klei

	Klei, zwak siltig
	Klei, matig siltig
	Klei, sterk siltig
	Klei, uiterst siltig
	Klei, zwak zandig
	Klei, matig zandig
	Klei, sterk zandig

leem

	Leem, zwak zandig
	Leem, sterk zandig

overige toevoegingen

	zwak humeus
	matig humeus
	sterk humeus
	zwak grindig
	matig grindig
	sterk grindig

geur

- geen geur
- zwakke geur
- matige geur
- sterke geur
- uiterste geur

olie

- geen olie-water reactie
- zwakke olie-water reactie
- matige olie-water reactie
- sterke olie-water reactie
- uiterste olie-water reactie

p.i.d.-waarde

- > 0
- > 1
- > 10
- > 100
- > 1000
- > 10000

monsters

- geroerd monster
- ongeroerd monster
- volumering

overig

- bijzonder bestanddeel
- Gemiddeld hoogste grondwaterstand
- grondwaterstand
- Gemiddeld laagste grondwaterstand

- slib
- water

Projectcode: 16309001A
Locatie: Venrayseweg (ong.) Horst
Projectleider: John Peeters

BRL SIKB:

<input type="checkbox"/>	1000	Monsterneming voor partijkeuringen
<input checked="" type="checkbox"/>	2000	Veldwerk bij milieuhygiënisch bodemonderzoek
<input type="checkbox"/>	2100	Mechanisch boren
<input type="checkbox"/>	6000	Milieukundige begeleiding van (water)bodemsaneringen en nazorg

Protocollen:

<input type="checkbox"/>	1001	Monsterneming voor partijkeuringen grond en baggerspecie
<input type="checkbox"/>	1002	Monsterneming voor partijkeuringen niet-vormgegeven bouwstoffen
<input checked="" type="checkbox"/>	2001	Plaatsen van handboringen en peilbuizen, maken van boorbeschrijvingen, nemen van grondmonsters en waterpassen
<input checked="" type="checkbox"/>	2002	Het nemen van grondwatermonsters
<input type="checkbox"/>	2003	Veldwerk bij milieuhygiënisch waterbodemonderzoek
<input type="checkbox"/>	2018	Locatie-inspectie en monsterneming van asbest in bodem
<input type="checkbox"/>	2101	Mechanisch boren
<input type="checkbox"/>	6001	Milieukundige begeleiding landbodemsanering met conventionele methoden
<input type="checkbox"/>	6002	Milieukundige begeleiding van landbodemsanering met in-situ methoden

Ik verklaar dat het veldwerk onafhankelijk van de opdrachtgever is uitgevoerd conform de eisen van de BRL SIKB 2000 en de daarbij behorende protocollen.


Naam:

T.M.T. Boots

Handtekening:



H. Donders



Bijlage | 2

Analysecertificaten



HMB B.V.
T.a.v. J.A.C.M. Peeters
Voltaweg 8
5993 SE MAASBREE

Analyscertificaat

Datum: 06-Jan-2017

Hierbij ontvangt u de resultaten van het navolgende laboratoriumonderzoek.

Certificaatnummer/Versie	2017000513/1
Uw project/verslagnummer	16309001A
Uw projectnaam	Horst, Venrayseweg (ong.)
Uw ordernummer	
Monster(s) ontvangen	03-Jan-2017

Dit certificaat mag uitsluitend in zijn geheel worden gereproduceerd.
De analyse resultaten hebben alleen betrekking op het beproefde object.

De grondmonsters worden tot 4 weken na datum ontvangst bewaard en watermonsters tot 2 weken na datum ontvangst. Zonder tegenbericht worden de monsters nadien afgevoerd.
Indien de monsters langer bewaard dienen te blijven verzoeken wij U dit exemplaar uiterlijk 1 werkdag voor afloop van de standaardbewaarperiode ondertekend aan ons te retourneren. Voor de kosten van het langer bewaren van monsters verwijzen wij naar de prijslijst.

Bewaren tot:

Datum:

Naam:

Handtekening:

Wij vertrouwen erop uw opdracht hiermee naar verwachting te hebben uitgevoerd, mocht U naar aanleiding van dit analyscertificaat nog vragen hebben verzoeken wij U contact op te nemen met de afdeling Verkoop en Advies.

Met vriendelijke groet,

Eurofins Analytico B.V.



Ing. A. Veldhuizen
Technical Manager

Eurofins Analytico B.V.

Gildeweg 44-46
3771 NB Barneveld
P.O. Box 459
3770 AL Barneveld NL

Tel. +31 (0)34 242 63 00
Fax +31 (0)34 242 63 99
E-mail info-env@eurofins.nl
Site www.eurofins.nl

BNP Paribas S.A. 227 9245 25
VAT/BTW No. NL 8043.14.883.B01
KvK No. 09088623
IBAN: NL71BNPA0227924525
BIC: BNPANL2A

Eurofins Analytico B.V. is ISO 14001: 2004 gecertificeerd door TÜV en erkend door het Vlaamse Gewest (OVAM en Dep. LNE), het Brusselse Gewest (BIM), het Waalse Gewest (DGRNE-OWD) en door de overheid van Luxemburg (MEV).

Analysecertificaat

Uw project/verslagnummer	16309001A	Certificaatnummer/Versie	2017000513/1
Uw projectnaam	Horst, Venrayseweg (ong.)	Startdatum	03-Jan-2017
Uw ordernummer		Rapportagedatum	06-Jan-2017/12:12
Monsternemer		Bijlage	A, B, C
Monstermatrix	Grond (AS3000)	Pagina	1/2

Analyse	Eenheid	1	2	3	4
Voorbehandeling					
Cryogeen malen AS3000		Uitgevoerd	Uitgevoerd	Uitgevoerd	Uitgevoerd
Bodemkundige analyses					
S Droge stof	% (m/m)	83.3	82.0	83.3	82.1
S Organische stof	% (m/m) ds	3.0	3.4	<0.7	1.1
Q Gloeirest	% (m/m) ds	96.7	96.2	99.4	98.3
S Korrelgrootte < 2 µm (Lutum)	% (m/m) ds	5.0	5.6	3.2	7.9
Metalen					
S Barium (Ba)	mg/kg ds	<20	23	<20	27
S Cadmium (Cd)	mg/kg ds	0.23	0.33	<0.20	<0.20
S Kobalt (Co)	mg/kg ds	<3.0	<3.0	<3.0	5.9
S Koper (Cu)	mg/kg ds	8.5	8.1	<5.0	7.2
S Kwik (Hg)	mg/kg ds	<0.050	<0.050	<0.050	<0.050
S Molybdeen (Mo)	mg/kg ds	<1.5	<1.5	<1.5	<1.5
S Nikkel (Ni)	mg/kg ds	<4.0	<4.0	<4.0	16
S Lood (Pb)	mg/kg ds	10	13	<10	<10
S Zink (Zn)	mg/kg ds	27	33	<20	27
Minerale olie					
Minerale olie (C10-C12)	mg/kg ds	<3.0	<3.0	<3.0	<3.0
Minerale olie (C12-C16)	mg/kg ds	<5.0	<5.0	<5.0	<5.0
Minerale olie (C16-C21)	mg/kg ds	<5.0	<5.0	<5.0	<5.0
Minerale olie (C21-C30)	mg/kg ds	<11	<11	<11	<11
Minerale olie (C30-C35)	mg/kg ds	8.3	7.8	<5.0	9.2
Minerale olie (C35-C40)	mg/kg ds	<6.0	<6.0	<6.0	<6.0
S Minerale olie totaal (C10-C40)	mg/kg ds	<35	<35	<35	<35
Polychloorbifenylen, PCB					
S PCB 28	mg/kg ds	<0.0010	<0.0010	<0.0010	<0.0010
S PCB 52	mg/kg ds	<0.0010	<0.0010	<0.0010	<0.0010
S PCB 101	mg/kg ds	<0.0010	<0.0010	<0.0010	<0.0010
S PCB 118	mg/kg ds	<0.0010	<0.0010	<0.0010	<0.0010

Nr.	Monsterschrijving	Datum monstername	Monster nr.
1	M01 10 (0-50) 11 (0-50) 12 (0-50) 13 (0-50) 14 (0-50) 15 (0-50) 5 (0-50) 6 (0-30) 8 (0-50)	03-Jan-2017	9344182
2	M02 16 (0-50) 17 (0-50) 18 (0-50) 19 (0-50) 20 (0-50) 21 (0-50) 22 (0-50) 23 (0-50)	03-Jan-2017	9344183
3	M03 1 (30-80) 1 (80-120) 2 (30-70) 2 (170-200) 3 (50-100) 4 (50-100) 4 (100-150) 5 (50-100)	03-Jan-2017	9344184
4	M04 1 (130-170) 1 (170-200) 2 (120-170) 6 (100-150) 7 (100-150)	03-Jan-2017	9344185

Q: door RvA geaccrediteerde verrichting
 R: AP04 erkende verrichting
 S: AS 3000 erkende verrichting
 V: VLAREL erkende verrichting
 M: MCERTS erkend

Eurofins Analytico B.V.

Gildeweg 44-46
 3771 NB Barneveld
 P.O. Box 459
 3770 AL Barneveld NL
 Tel. +31 (0)34 242 63 00
 Fax +31 (0)34 242 63 99
 E-mail info-env@eurofins.nl
 Site www.eurofins.nl

BNP Paribas S.A. 227 9245 25
 VAT/BTW No. NL 8043.14.883.B01
 KvK No. 09088623
 IBAN: NL71BNP0227924525
 BIC: BNPANL2A

Dit certificaat mag uitsluitend in zijn geheel worden gereproduceerd.
 Eurofins Analytico B.V. is ISO 14001: 2004 gecertificeerd door TÜV en erkend door het Vlaamse Gewest (OVAM en Dep. LNE), het Brusselse Gewest (BIM), het Waalse Gewest (DGRNE-OWD) en door de overheid van Luxemburg (MEV).

Analysecertificaat

Uw project/verslagnummer	16309001A	Certificaatnummer/Versie	2017000513/1
Uw projectnaam	Horst, Venrayseweg (ong.)	Startdatum	03-Jan-2017
Uw ordernummer		Rapportagedatum	06-Jan-2017/12:12
Monsternemer		Bijlage	A, B, C
Monstermatrix	Grond (AS3000)	Pagina	2/2

Analyse	Eenheid	1	2	3	4
S PCB 138	mg/kg ds	<0.0010	<0.0010	<0.0010	<0.0010
S PCB 153	mg/kg ds	<0.0010	<0.0010	<0.0010	<0.0010
S PCB 180	mg/kg ds	<0.0010	<0.0010	<0.0010	<0.0010
S PCB (som 7) (factor 0,7)	mg/kg ds	0.0049 ¹⁾	0.0049 ¹⁾	0.0049 ¹⁾	0.0049 ¹⁾
Polycyclische Aromatische Koolwaterstoffen, PAK					
S Naftaleen	mg/kg ds	<0.050	<0.050	<0.050	<0.050
S Fenanthreen	mg/kg ds	<0.050	<0.050	<0.050	<0.050
S Anthraceen	mg/kg ds	<0.050	<0.050	<0.050	<0.050
S Fluorantheen	mg/kg ds	<0.050	<0.050	<0.050	<0.050
S Benzo(a)anthraceen	mg/kg ds	<0.050	<0.050	<0.050	<0.050
S Chryseen	mg/kg ds	<0.050	<0.050	<0.050	<0.050
S Benzo(k)fluorantheen	mg/kg ds	<0.050	<0.050	<0.050	<0.050
S Benzo(a)pyreen	mg/kg ds	<0.050	<0.050	<0.050	<0.050
S Benzo(ghi)peryleen	mg/kg ds	<0.050	<0.050	<0.050	<0.050
S Indeno(123-cd)pyreen	mg/kg ds	<0.050	<0.050	<0.050	<0.050
S PAK VROM (10) (factor 0,7)	mg/kg ds	0.35 ¹⁾	0.35 ¹⁾	0.35 ¹⁾	0.35 ¹⁾

Nr.	Monsterschrijving	Datum monstername	Monster nr.
1	M01 10 (0-50) 11 (0-50) 12 (0-50) 13 (0-50) 14 (0-50) 15 (0-50) 5 (0-50) 6 (0-30) 8 (0-50)	03-Jan-2017	9344182
2	M02 16 (0-50) 17 (0-50) 18 (0-50) 19 (0-50) 20 (0-50) 21 (0-50) 22 (0-50) 23 (0-50)	03-Jan-2017	9344183
3	M03 1 (30-80) 1 (80-120) 2 (30-70) 2 (170-200) 3 (50-100) 4 (50-100) 4 (100-150) 5 (50-100)	03-Jan-2017	9344184
4	M04 1 (130-170) 1 (170-200) 2 (120-170) 6 (100-150) 7 (100-150)	03-Jan-2017	9344185

Q: door RvA geaccrediteerde verrichting
 R: AP04 erkende verrichting
 S: AS 3000 erkende verrichting
 V: VLAREL erkende verrichting
 M: MCERTS erkend

Akkoord
Pr.coörd.

Eurofins Analytico B.V.


Gildeweg 44-46
3771 NB Barneveld
P.O. Box 459
3770 AL Barneveld NL
Tel. +31 (0)34 242 63 00
Fax +31 (0)34 242 63 99
E-mail info-env@eurofins.nl
Site www.eurofins.nl

BNP Paribas S.A. 227 9245 25
VAT/BTW No. NL 8043.14.883.B01
KvK No. 09088623
IBAN: NL71BNPR0227924525
BIC: BNPANL2A

Dit certificaat mag uitsluitend in zijn geheel worden gereproduceerd.
 Eurofins Analytico B.V. is ISO 14001: 2004 gecertificeerd door TÜV en erkend door het Vlaamse Gewest (OVAM en Dep. LNE), het Brusselse Gewest (BIM), het Waalse Gewest (DGRNE-OWD) en door de overheid van Luxemburg (MEV).

VA

 TESTEN
 RvA L010



Bijlage (A) met deelmonsterinformatie behorende bij analysecertificaat 2017000513/1

Monster nr.	Boornr	Omschrijving	Van	Tot	Barcode	Monsteromschrijving
9344182	10	1	0	50	0533787858	M01 10 (0-50) 11 (0-50) 12 (0-50
9344182	9	1	0	50	0533788185	
9344182	12	1	0	50	0533787859	
9344182	13	1	0	50	0533787852	
9344182	15	1	0	50	0533788184	
9344182	5	1	0	50	0533788190	
9344182	6	1	0	30	0533788176	
9344182	8	1	0	50	0533788181	
9344182					0533787851	
9344182					0533787857	
9344183	16	1	0	50	0533788182	M02 16 (0-50) 17 (0-50) 18 (0-50
9344183	7	1	0	50	0533788179	
9344183	17	1	0	50	0533788183	
9344183	18	1	0	50	0533788097	
9344183	19	1	0	50	0533788088	
9344183	20	1	0	50	0533788178	
9344183	22	1	0	50	0533788177	
9344183	23	1	0	50	0533788091	
9344183	24	1	0	50	0533788087	
9344183					0533788086	
9344184	2	5	170	200	0533788106	M03 1 (30-80) 1 (80-120) 2 (30-7
9344184	2	2	30	70	0533787559	
9344184	3	2	50	100	0533787300	
9344184	4	2	50	100	0533787926	
9344184	5	2	50	100	0533788187	
9344184	7	2	50	100	0533788098	
9344184	1	3	80	120	0533787553	
9344184	4	3	100	150	0533787924	
9344184					0533787556	
9344184					0533788188	
9344185	6	3	100	150	0533788186	M04 1 (130-170) 1 (170-200) 2 (1
9344185	7	3	100	150	0533788100	
9344185	1	4	130	170	0533787555	
9344185	1	5	170	200	0533787557	
9344185					0533788111	

**Bijlage (B) met opmerkingen behorende bij analysecertificaat 2017000513/1**

Pagina 1/1

Opmerking 1)De toetswaarde van de som is gelijk aan de sommatie van $0,7 \cdot RG$ **Eurofins Analytico B.V.**

Gildeweg 44-46 Tel. +31 (0)34 242 63 00
3771 NB Barneveld Fax +31 (0)34 242 63 99
P.O. Box 459 E-mail info-env@eurofins.nl
3770 AL Barneveld NL Site www.eurofins.nl

BNP Paribas S.A. 227 9245 25
VAT/BTW No. NL 8043.14.883.B01
KvK No. 09088623
IBAN: NL71BNPA0227924525
BIC: BNPANL2A

Eurofins Analytico B.V. is ISO 14001: 2004 gecertificeerd door TÜV en erkend door het Vlaamse Gewest (OVAM en Dep. LNE), het Brusselse Gewest (BIM), het Waalse Gewest (DGRNE-OWD) en door de overheid van Luxemburg (MEV).



Bijlage (C) met methodeverwijzingen behorende bij analysecertificaat 2017000513/1

Pagina 1/1

Analyse	Methode	Techniek	Methode referentie
Cryogeen malen AS3000	W0106	Voorbehandeling	Cf. AS3000
Droge Stof	W0104	Gravimetrie	Cf. pb 3010-2 en gw. NEN-EN 15934
Organische stof (gloeiverlies)	W0109	Gravimetrie	Cf. pb 3010-3 en cf. NEN 5754
Korrelgrootte < 2 µm (lutum)	W0171	Sedimentatie	Cf. pb 3010-4 en cf. NEN 5753
Barium (Ba)	W0423	ICP-MS	Cf. pb 3010-5 en cf. NEN-EN-ISO 17294-2
Cadmium (Cd)	W0423	ICP-MS	Cf. pb 3010-5 en cf. NEN-EN-ISO 17294-2
Kobalt (Co)	W0423	ICP-MS	Cf. pb 3010-5 en cf. NEN-EN-ISO 17294-2
Koper (Cu)	W0423	ICP-MS	Cf. pb 3010-5 en cf. NEN-EN-ISO 17294-2
Kwik (Hg)	W0423	ICP-MS	Cf. pb 3010-5 en cf. NEN-EN-ISO 17294-2
Molybdeen (Mo)	W0423	ICP-MS	Cf. pb 3010-5 en cf. NEN-EN-ISO 17294-2
Nikkel (Ni)	W0423	ICP-MS	Cf. pb 3010-5 en cf. NEN-EN-ISO 17294-2
Lood (Pb)	W0423	ICP-MS	Cf. pb 3010-5 en cf. NEN-EN-ISO 17294-2
Zink (Zn)	W0423	ICP-MS	Cf. pb 3010-5 en cf. NEN-EN-ISO 17294-2
Minerale Olie (C10-C40)	W0202	GC-FID	Cf. pb 3010-7 en gw. NEN-EN-ISO 16703
PCB (7)	W0271	GC-MS	Cf. pb 3010-8 en gw. NEN 6980
PAK (10) (VROM)	W0271	GC-MS	Cf. pb. 3010-6 en gw. NEN-ISO 18287
PAK som AS3000/AP04	W0271	GC-MS	Cf. pb. 3010-6 en gw. NEN-ISO 18287

Nadere informatie over de toegepaste onderzoeksmethoden alsmede een classificatie van de meetonzekerheid staan vermeld in ons overzicht "Specificaties analysemethoden", versie juni 2016.



Eurofins Analytico B.V.

Gildeweg 44-46
3771 NB Barneveld
P.O. Box 459
3770 AL Barneveld NL

Tel. +31 (0)34 242 63 00
Fax +31 (0)34 242 63 99
E-mail info-env@eurofins.nl
Site www.eurofins.nl

BNP Paribas S.A. 227 9245 25
VAT/BTW No. NL 8043.14.883.B01
KvK No. 09088623
IBAN: NL71BNPA0227924525
BIC: BNPANL2A

Eurofins Analytico B.V. is ISO 14001: 2004 gecertificeerd door TÜV en erkend door het Vlaamse Gewest (OVAM en Dep. LNE), het Brusselse Gewest (BIM), het Waalse Gewest (DGRNE-OWD) en door de overheid van Luxemburg (MEV).



HMB B.V.
T.a.v. J.A.C.M. Peeters
Voltaweg 8
5993 SE MAASBREE

Analyscertificaat

Datum: 17-Jan-2017

Hierbij ontvangt u de resultaten van het navolgende laboratoriumonderzoek.

Certificaatnummer/Versie	2017003627/1
Uw project/verslagnummer	16309001A
Uw projectnaam	Horst, Venrayseweg (ong.)
Uw ordernummer	
Monster(s) ontvangen	12-Jan-2017

Dit certificaat mag uitsluitend in zijn geheel worden gereproduceerd.
De analyse resultaten hebben alleen betrekking op het beproefde object.

De grondmonsters worden tot 4 weken na datum ontvangst bewaard en watermonsters tot 2 weken na datum ontvangst. Zonder tegenbericht worden de monsters nadien afgevoerd.
Indien de monsters langer bewaard dienen te blijven verzoeken wij U dit exemplaar uiterlijk 1 werkdag voor afloop van de standaardbewaarperiode ondertekend aan ons te retourneren. Voor de kosten van het langer bewaren van monsters verwijzen wij naar de prijslijst.

Bewaren tot:

Datum:

Naam:

Handtekening:

Wij vertrouwen erop uw opdracht hiermee naar verwachting te hebben uitgevoerd, mocht U naar aanleiding van dit analyscertificaat nog vragen hebben verzoeken wij U contact op te nemen met de afdeling Verkoop en Advies.

Met vriendelijke groet,

Eurofins Analytico B.V.



Ing. A. Veldhuizen
Technical Manager

Eurofins Analytico B.V.

Gildeweg 44-46
3771 NB Barneveld
P.O. Box 459
3770 AL Barneveld NL

Tel. +31 (0)34 242 63 00
Fax +31 (0)34 242 63 99
E-mail info-env@eurofins.nl
Site www.eurofins.nl

BNP Paribas S.A. 227 9245 25
VAT/BTW No. NL 8043.14.883.B01
KvK No. 09088623
IBAN: NL71BNPA0227924525
BIC: BNPANL2A

Eurofins Analytico B.V. is ISO 14001: 2004 gecertificeerd door TÜV en erkend door het Vlaamse Gewest (OVAM en Dep. LNE), het Brusselse Gewest (BIM), het Waalse Gewest (DGRNE-OWD) en door de overheid van Luxemburg (MEV).

Analysecertificaat

Uw project/verslagnummer	16309001A	Certificaatnummer/Versie	2017003627/1
Uw projectnaam	Horst, Venrayseweg (ong.)	Startdatum	12-Jan-2017
Uw ordernummer		Rapportagedatum	17-Jan-2017/14:06
Monsternemer	Hans Donders	Bijlage	A, B, C
Monstermatrix	Water (AS3000)	Pagina	1/2

Analyse	Eenheid	1	2	3
Metalen				
S Barium (Ba)	µg/L	170	72	71
S Cadmium (Cd)	µg/L	<0.20	<0.20	0.22
S Kobalt (Co)	µg/L	<2.0	2.4	2.9
S Koper (Cu)	µg/L	4.0	<2.0	<2.0
S Kwik (Hg)	µg/L	<0.050	<0.050	<0.050
S Molybdeen (Mo)	µg/L	<2.0	<2.0	<2.0
S Nikkel (Ni)	µg/L	7.7	11	9.7
S Lood (Pb)	µg/L	<2.0	<2.0	<2.0
S Zink (Zn)	µg/L	21	54	40
Vluchtige Aromatische Koolwaterstoffen				
S Benzeen	µg/L	<0.20	<0.20	<0.20
S Toluene	µg/L	<0.20	<0.20	<0.20
S Ethylbenzeen	µg/L	<0.20	<0.20	<0.20
S o-Xyleen	µg/L	<0.10	<0.10	<0.10
S m, p-Xyleen	µg/L	<0.20	<0.20	<0.20
S Xylenen (som) factor 0,7	µg/L	0.21 ¹⁾	0.21 ¹⁾	0.21 ¹⁾
BTEX (som)	µg/L	<0.90	<0.90	<0.90
S Naftaleen	µg/L	0.28	<0.020	<0.020
S Styreen	µg/L	<0.20	<0.20	<0.20
Vluchtige organische halogeenkoolwaterstoffen				
S Dichloormethaan	µg/L	<0.20	<0.20	<0.20
S Trichloormethaan	µg/L	<0.20	<0.20	<0.20
S Tetrachloormethaan	µg/L	<0.10	<0.10	<0.10
S Trichlooretheen	µg/L	<0.20	<0.20	<0.20
S Tetrachlooretheen	µg/L	<0.10	<0.10	<0.10
S 1,1-Dichloorethaan	µg/L	<0.20	<0.20	<0.20
S 1,2-Dichloorethaan	µg/L	<0.20	<0.20	<0.20
S 1,1,1-Trichloorethaan	µg/L	<0.10	<0.10	<0.10
S 1,1,2-Trichloorethaan	µg/L	<0.10	<0.10	<0.10
S cis 1,2-Dichlooretheen	µg/L	<0.10	<0.10	<0.10

Nr.	Monsteromschrijving	Datum monstername	Monster nr.
1	W01: PB1	12-Jan-2017	9353459
2	W02: PB2	12-Jan-2017	9353460
3	W03: PB3	12-Jan-2017	9353461

Q: door RvA geaccrediteerde verrichting
 A: AP04 erkende verrichting
 S: AS 3000 erkende verrichting
 V: VLAREL erkende verrichting
 M: MCERTS erkend

Eurofins Analytico B.V.

Gildeweg 44-46
 3771 NB Barneveld
 P.O. Box 459
 3770 AL Barneveld NL
 Tel. +31 (0)34 242 63 00
 Fax +31 (0)34 242 63 99
 E-mail info-env@eurofins.nl
 Site www.eurofins.nl

BNP Paribas S.A. 227 9245 25
 VAT/BTW No. NL 8043.14.883.B01
 KvK No. 09088623
 IBAN: NL71BNP0227924525
 BIC: BNPANL2A

Dit certificaat mag uitsluitend in zijn geheel worden gereproduceerd.
 Eurofins Analytico B.V. is ISO 14001: 2004 gecertificeerd door TÜV en erkend door het Vlaamse Gewest (OVAM en Dep. LNE), het Brusselse Gewest (BIM), het Waalse Gewest (DGRNE-OWD) en door de overheid van Luxemburg (MEV).

Analysecertificaat

Uw project/verslagnummer	16309001A	Certificaatnummer/Versie	2017003627/1
Uw projectnaam	Horst, Venrayseweg (ong.)	Startdatum	12-Jan-2017
Uw ordernummer		Rapportagedatum	17-Jan-2017/14:06
Monsternemer	Hans Donders	Bijlage	A, B, C
Monstermatrix	Water (AS3000)	Pagina	2/2

Analyse	Eenheid	1	2	3
S trans 1,2-Dichlooretheen	µg/L	<0.10	<0.10	<0.10
CKW (som)	µg/L	<1.6	<1.6	<1.6
S Tribroommethaan	µg/L	<0.20	<0.20	<0.20
S Vinylchloride	µg/L	<0.10	<0.10	<0.10
S 1,1-Dichlooretheen	µg/L	<0.10	<0.10	<0.10
S 1,2-Dichloorethenen (Som) factor 0,7	µg/L	0.14 ¹⁾	0.14 ¹⁾	0.14 ¹⁾
S 1,1-Dichloorpropaan	µg/L	<0.20	<0.20	<0.20
S 1,2-Dichloorpropaan	µg/L	<0.20	<0.20	<0.20
S 1,3-Dichloorpropaan	µg/L	<0.20	<0.20	<0.20
S Dichloorpropanen som factor 0.7	µg/L	0.42	0.42	0.42
Minerale olie				
Minerale olie (C10-C12)	µg/L	<10	<10	<10
Minerale olie (C12-C16)	µg/L	<10	<10	<10
Minerale olie (C16-C21)	µg/L	<10	<10	<10
Minerale olie (C21-C30)	µg/L	<15	<15	<15
Minerale olie (C30-C35)	µg/L	<10	<10	<10
Minerale olie (C35-C40)	µg/L	<10	<10	<10
S Minerale olie totaal (C10-C40)	µg/L	<50	<50	<50

Nr. Monsteromschrijving

Nr.	Monsteromschrijving	Datum monstername	Monster nr.
1	W01: PB1	12-Jan-2017	9353459
2	W02: PB2	12-Jan-2017	9353460
3	W03: PB3	12-Jan-2017	9353461

Eurofins Analytico B.V.

Gildeweg 44-46
3771 NB Barneveld
P.O. Box 459
3770 AL Barneveld NL

Tel. +31 (0)34 242 63 00
Fax +31 (0)34 242 63 99
E-mail info-env@eurofins.nl
Site www.eurofins.nl

BNP Paribas S.A. 227 9245 25
VAT/BTW No. NL 8043.14.883.B01
KvK No. 09088623
IBAN: NL71BNP0227924525
BIC: BNPANL2A



Q: door RvA geaccrediteerde verrichting
R: AP04 erkende verrichting
S: AS 3000 erkende verrichting
V: VLAREL erkende verrichting
M: MCERTS erkend

Dit certificaat mag uitsluitend in zijn geheel worden gereproduceerd.
Eurofins Analytico B.V. is ISO 14001: 2004 gecertificeerd door TÜV en erkend door het Vlaamse Gewest (OVAM en Dep. LNE), het Brusselse Gewest (BIM), het Waalse Gewest (DGRNE-OWD) en door de overheid van Luxemburg (MEV).

Akkoord
Pr.coörd.





Bijlage (A) met deelmonsterinformatie behorende bij analysecertificaat 2017003627/1

Pagina 1/1

Monster nr.	Boornr	Omschrijving	Van	Tot	Barcode	Monsteromschrijving
9353459	1	1	170	270	0680237420	W01: PB1
9353459	1	2	170	270	0680237510	
9353459	1	3	170	270	0800493947	
9353460	2	1	170	270	0680237508	W02: PB2
9353460	2	2	170	270	0680237413	
9353460	2	3	170	270	0800493800	
9353461	3	1	170	270	0680237509	W03: PB3
9353461	3	2	170	270	0680237414	
9353461	3	3	170	270	0800493943	



Eurofins Analytico B.V.

Gildeweg 44-46
 3771 NB Barneveld
 P.O. Box 459
 3770 AL Barneveld NL
 Tel. +31 (0)34 242 63 00
 Fax +31 (0)34 242 63 99
 E-mail info-env@eurofins.nl
 Site www.eurofins.nl

BNP Paribas S.A. 227 9245 25
 VAT/BTW No. NL 8043.14.883.B01
 KvK No. 09088623
 IBAN: NL71BNPA0227924525
 BIC: BNPANL2A

Eurofins Analytico B.V. is ISO 14001: 2004 gecertificeerd door TÜV en erkend door het Vlaamse Gewest (OVAM en Dep. LNE), het Brusselse Gewest (BIM), het Waalse Gewest (DGRNE-OWD) en door de overheid van Luxemburg (MEV).

**Bijlage (B) met opmerkingen behorende bij analysecertificaat 2017003627/1**

Pagina 1/1

Opmerking 1)De toetswaarde van de som is gelijk aan de sommatie van $0,7 \cdot RG$ **Eurofins Analytico B.V.**

Gildeweg 44-46 Tel. +31 (0)34 242 63 00
3771 NB Barneveld Fax +31 (0)34 242 63 99
P.O. Box 459 E-mail info-env@eurofins.nl
3770 AL Barneveld NL Site www.eurofins.nl

BNP Paribas S.A. 227 9245 25
VAT/BTW No. NL 8043.14.883.B01
KvK No. 09088623
IBAN: NL71BNPA0227924525
BIC: BNPANL2A

Eurofins Analytico B.V. is ISO 14001: 2004 gecertificeerd door TÜV en erkend door het Vlaamse Gewest (OVAM en Dep. LNE), het Brusselse Gewest (BIM), het Waalse Gewest (DGRNE-OWD) en door de overheid van Luxemburg (MEV).



Bijlage (C) met methodeverwijzingen behorende bij analysecertificaat 2017003627/1

Pagina 1/1

Analyse	Methode	Techniek	Methode referentie
Koper (Cu)	W0421	ICP-MS	Cf. pb 3110-3 en cf. NEN-EN-ISO 17294-2
Barium (Ba)	W0421	ICP-MS	Cf. pb 3110-3 en cf. NEN-EN-ISO 17294-2
Cadmium (Cd)	W0421	ICP-MS	Cf. pb 3110-3 en cf. NEN-EN-ISO 17294-2
Cobalt (Co)	W0421	ICP-MS	Cf. pb 3110-3 en cf. NEN-EN-ISO 17294-2
Kwik (Hg)	W0421	ICP-MS	Cf. pb 3110-3 en cf. NEN-EN-ISO 17294-2
Molybdeen (Mo)	W0421	ICP-MS	Cf. pb 3110-3 en cf. NEN-EN-ISO 17294-2
Nikkel (Ni)	W0421	ICP-MS	Cf. pb 3110-3 en cf. NEN-EN-ISO 17294-2
Lood (Pb)	W0421	ICP-MS	Cf. pb 3110-3 en cf. NEN-EN-ISO 17294-2
Zink (Zn)	W0421	ICP-MS	Cf. pb 3110-3 en cf. NEN-EN-ISO 17294-2
Aromaten (BTEXN)	W0254	HS-GC-MS	Cf. pb 3130-1
Xylenen som AS3000	W0254	HS-GC-MS	Cf. pb 3130-1
Styreen	W0254	HS-GC-MS	Cf. pb 3130-1
VOC (11)	W0254	HS-GC-MS	Cf. pb 3130-1
Tribroommethaan (Bromoform)	W0254	HS-GC-MS	Cf. pb 3130-1
Vinylchloride	W0254	HS-GC-MS	Cf. pb 3130-1
1,1-Dichlooretheen	W0254	HS-GC-MS	Cf. pb 3130-1
DiChEtheen som AS3000	W0254	HS-GC-MS	Cf. pb 3130-1
1,1-Dichloorpropan	W0254	HS-GC-MS	Cf. pb 3130-1
1,2-Dichloorpropan	W0254	HS-GC-MS	Cf. pb 3130-1
1,3-Dichloorpropan	W0254	HS-GC-MS	Cf. pb 3130-1
DiChlprop. som AS3000	W0254	HS-GC-MS	Cf. pb 3130-1
Minerale olie (C10-C40)	W0215	LVI-GC-FID	Cf. pb 3110-5

Nadere informatie over de toegepaste onderzoeksmethoden alsmede een classificatie van de meetonzekerheid staan vermeld in ons overzicht "Specificaties analysemethoden", versie juni 2016.



Eurofins Analytico B.V.

Gildeweg 44-46
3771 NB Barneveld
P.O. Box 459
3770 AL Barneveld NL

Tel. +31 (0)34 242 63 00
Fax +31 (0)34 242 63 99
E-mail info-env@eurofins.nl
Site www.eurofins.nl

BNP Paribas S.A. 227 9245 25
VAT/BTW No. NL 8043.14.883.B01
KvK No. 09088623
IBAN: NL71BNPA0227924525
BIC: BNPANL2A

Eurofins Analytico B.V. is ISO 14001: 2004 gecertificeerd door TÜV en erkend door het Vlaamse Gewest (OVAM en Dep. LNE), het Brusselse Gewest (BIM), het Waalse Gewest (DGRNE-OWD) en door de overheid van Luxemburg (MEV).

Bijlage | 3

Toetsing analyseresultaten

BoToVa T12 Toetsing Wbb grond

Projectnummer 16309001A
 Projectnaam Horst, Venrayseweg (ong.)
 Ordernummer
 Datum monsternamen 03-01-2017
 Monsternemer
 Certificaatnummer 2017000513
 Startdatum 03-01-2017
 Rapportagedatum 06-01-2017

Analyse	Eenheid	1	GSSD	Oordeel	RG	AW	T	I
Bodemtype correctie								
Organische stof		3						
Korrelgrootte < 2 µm (Lutum)		5						
Voorbehandeling								
Cryogeen malen AS3000		Uitgevoerd						
Bodemkundige analyses								
Droge stof	% (m/m)	83,3	83,3					
Organische stof	% (m/m) ds	3,0	3,0					
Gloeiorest	% (m/m) ds	96,7						
Korrelgrootte < 2 µm (Lutum)	% (m/m) ds	5,0	5,0					
Metalen								
Barium (Ba)	mg/kg ds	<20	39		20	190	555	920
Cadmium (Cd)	mg/kg ds	0,23	0,36	-	0,2	0,6	6,8	13
Kobalt (Co)	mg/kg ds	<3,0	5,6	-	3	15	103	190
Koper (Cu)	mg/kg ds	8,5	15	-	5	40	115	190
Kwik (Hg)	mg/kg ds	<0,050	0,048	-	0,05	0,15	18,1	36
Molybdeen (Mo)	mg/kg ds	<1,5	1,1	-	1,5	1,5	95,8	190
Nikkel (Ni)	mg/kg ds	<4,0	6,5	-	4	35	67,5	100
Lood (Pb)	mg/kg ds	10	15	-	10	50	290	530
Zink (Zn)	mg/kg ds	27	54	-	20	140	430	720
Minerale olie								
Minerale olie (C10-C12)	mg/kg ds	<3,0						
Minerale olie (C12-C16)	mg/kg ds	<5,0						
Minerale olie (C16-C21)	mg/kg ds	<5,0						
Minerale olie (C21-C30)	mg/kg ds	<11						
Minerale olie (C30-C35)	mg/kg ds	8,3						
Minerale olie (C35-C40)	mg/kg ds	<6,0						
Minerale olie totaal (C10-C40)	mg/kg ds	<35	82	-	35	190	2600	5000
Polychloorbifenylen, PCB								
PCB 28	mg/kg ds	<0,0010	0,0023					
PCB 52	mg/kg ds	<0,0010	0,0023					
PCB 101	mg/kg ds	<0,0010	0,0023					
PCB 118	mg/kg ds	<0,0010	0,0023					
PCB 138	mg/kg ds	<0,0010	0,0023					
PCB 153	mg/kg ds	<0,0010	0,0023					
PCB 180	mg/kg ds	<0,0010	0,0023					
PCB (som 7) (factor 0,7)	mg/kg ds	0,0049	0,016	-	0,007	0,02	0,51	1
Polycyclische Aromatische Koolwaterstoffen, PAH								
Naftaleen	mg/kg ds	<0,050	0,035					
Fenanthreen	mg/kg ds	<0,050	0,035					
Anthraceen	mg/kg ds	<0,050	0,035					
Fluorantheen	mg/kg ds	<0,050	0,035					
Benzo(a)anthraceen	mg/kg ds	<0,050	0,035					
Chryseen	mg/kg ds	<0,050	0,035					
Benzo(k)fluorantheen	mg/kg ds	<0,050	0,035					
Benzo(a)pyreen	mg/kg ds	<0,050	0,035					
Benzo(ghi)peryleen	mg/kg ds	<0,050	0,035					
Indeno(123-cd)pyreen	mg/kg ds	<0,050	0,035					
PAK VROM (10) (factor 0,7)	mg/kg ds	0,35	0,35	-	0,35	1,5	20,8	40

Legenda

Nr. Analytico-nr Monster
 M01 9344182 5.1, 6.1, 8.1, 9.1, 10.1, 11.1, 12.1, 13.1, 14.1 en 15.1

Eindoordeel: Voldoet aan Achtergrondwaarde

Gebruikte afkortingen

- kleiner dan of gelijk aan Achtergrondwaarde
 * groter dan Achtergrondwaarde
 ** groter dan Tussenwaarde
 *** groter dan Interventiewaarde

GSSD Gestandaardiseerd gehalte
 RG Vereiste Rapportagegrens
 AW Achtergrondwaarde
 T Tussenwaarde
 I Interventiewaarde

Deze toetsing is uitgevoerd met behulp van BoToVa.

Zie voor info: <http://www.rwsleefomgeving.nl/onderwerpen/bodem-ondergrond/bbk/instrumenten/botova/>

BoToVa T12 Toetsing Wbb grond

Projectnummer 16309001A
 Projectnaam Horst, Venrayseweg (ong.)
 Ordernummer
 Datum monsternamen 03-01-2017
 Monsternemer
 Certificaatnummer 2017000513
 Startdatum 03-01-2017
 Rapportagedatum 06-01-2017

Analyse	Eenheid	2	GSSD	Oordeel	RG	AW	T	I
Bodemtype correctie								
Organische stof		3,4						
Korrelgrootte < 2 µm (Lutum)		5,6						
Voorbehandeling								
Cryogeen malen AS3000			Uitgevoerd					
Bodemkundige analyses								
Droge stof	% (m/m)	82,0	82,0					
Organische stof	% (m/m) ds	3,4	3,4					
Gloeiorest	% (m/m) ds	96,2						
Korrelgrootte < 2 µm (Lutum)	% (m/m) ds	5,6	5,6					
Metalen								
Barium (Ba)	mg/kg ds	23	61		20	190	555	920
Cadmium (Cd)	mg/kg ds	0,33	0,5073	-	0,2	0,6	6,8	13
Kobalt (Co)	mg/kg ds	<3,0	5,3	-	3	15	103	190
Koper (Cu)	mg/kg ds	8,1	14	-	5	40	115	190
Kwik (Hg)	mg/kg ds	<0,050	0,047	-	0,05	0,15	18,1	36
Molybdeen (Mo)	mg/kg ds	<1,5	1,1	-	1,5	1,5	95,8	190
Nikkel (Ni)	mg/kg ds	<4,0	6,3	-	4	35	67,5	100
Lood (Pb)	mg/kg ds	13	19	-	10	50	290	530
Zink (Zn)	mg/kg ds	33	64	-	20	140	430	720
Minerale olie								
Minerale olie (C10-C12)	mg/kg ds	<3,0						
Minerale olie (C12-C16)	mg/kg ds	<5,0						
Minerale olie (C16-C21)	mg/kg ds	<5,0						
Minerale olie (C21-C30)	mg/kg ds	<11						
Minerale olie (C30-C35)	mg/kg ds	7,8						
Minerale olie (C35-C40)	mg/kg ds	<6,0						
Minerale olie totaal (C10-C40)	mg/kg ds	<35	72	-	35	190	2600	5000
Polychloorbifenylen, PCB								
PCB 28	mg/kg ds	<0,0010	0,0020					
PCB 52	mg/kg ds	<0,0010	0,0020					
PCB 101	mg/kg ds	<0,0010	0,0020					
PCB 118	mg/kg ds	<0,0010	0,0020					
PCB 138	mg/kg ds	<0,0010	0,0020					
PCB 153	mg/kg ds	<0,0010	0,0020					
PCB 180	mg/kg ds	<0,0010	0,0020					
PCB (som 7) (factor 0,7)	mg/kg ds	0,0049	0,014	-	0,007	0,02	0,51	1
Polycyclische Aromatische Koolwaterstoffen, PAH								
Naftaleen	mg/kg ds	<0,050	0,035					
Fenanthreen	mg/kg ds	<0,050	0,035					
Anthraceen	mg/kg ds	<0,050	0,035					
Fluorantheen	mg/kg ds	<0,050	0,035					
Benzo(a)anthraceen	mg/kg ds	<0,050	0,035					
Chryseen	mg/kg ds	<0,050	0,035					
Benzo(k)fluorantheen	mg/kg ds	<0,050	0,035					
Benzo(a)pyreen	mg/kg ds	<0,050	0,035					
Benzo(ghi)peryleen	mg/kg ds	<0,050	0,035					
Indeno(123-cd)pyreen	mg/kg ds	<0,050	0,035					
PAK VROM (10) (factor 0,7)	mg/kg ds	0,35	0,35	-	0,35	1,5	20,8	40

Legenda

Nr. Analytico-nr Monster
 M02 9344183 7.1, 16.1, 17.1, 18.1, 19.1, 20.1, 21.1, 22.1, 23.1 en 24.1

Eindoordeel: Voldoet aan Achtergrondwaarde

Gebruikte afkortingen

- kleiner dan of gelijk aan Achtergrondwaarde
 * groter dan Achtergrondwaarde
 ** groter dan Tussenwaarde
 *** groter dan Interventiewaarde

GSSD Gestandaardiseerd gehalte
 RG Vereiste Rapportagegrens
 AW Achtergrondwaarde
 T Tussenwaarde
 I Interventiewaarde

Deze toetsing is uitgevoerd met behulp van BoToVa.

Zie voor info: <http://www.rwsleefomgeving.nl/onderwerpen/bodem-ondergrond/bbk/instrumenten/botova/>

BoToVa T12 Toetsing Wbb grond

Projectnummer 16309001A
 Projectnaam Horst, Venrayseweg (ong.)
 Ordernummer
 Datum monsternamen 03-01-2017
 Monsternemer
 Certificaatnummer 2017000513
 Startdatum 03-01-2017
 Rapportagedatum 06-01-2017

Analyse	Eenheid	3	GSSD	Oordeel	RG	AW	T	I
Bodemtype correctie								
Organische stof		0,7						
Korrelgrootte < 2 µm (Lutum)		3,2						
Voorbehandeling								
Cryogeen malen AS3000		Uitgevoerd						
Bodemkundige analyses								
Droge stof	% (m/m)	83,3	83,3					
Organische stof	% (m/m) ds	<0,7	0,49					
Gloeiorest	% (m/m) ds	99,4						
Korrelgrootte < 2 µm (Lutum)	% (m/m) ds	3,2	3,2					
Metalen								
Barium (Ba)	mg/kg ds	<20	47		20	190	555	920
Cadmium (Cd)	mg/kg ds	<0,20	0,24	-	0,2	0,6	6,8	13
Kobalt (Co)	mg/kg ds	<3,0	6,5	-	3	15	103	190
Koper (Cu)	mg/kg ds	<5,0	7,0	-	5	40	115	190
Kwik (Hg)	mg/kg ds	<0,050	0,049	-	0,05	0,15	18,1	36
Molybdeen (Mo)	mg/kg ds	<1,5	1,1	-	1,5	1,5	95,8	190
Nikkel (Ni)	mg/kg ds	<4,0	7,4	-	4	35	67,5	100
Lood (Pb)	mg/kg ds	<10	11	-	10	50	290	530
Zink (Zn)	mg/kg ds	<20	31	-	20	140	430	720
Minerale olie								
Minerale olie (C10-C12)	mg/kg ds	<3,0						
Minerale olie (C12-C16)	mg/kg ds	<5,0						
Minerale olie (C16-C21)	mg/kg ds	<5,0						
Minerale olie (C21-C30)	mg/kg ds	<11						
Minerale olie (C30-C35)	mg/kg ds	<5,0						
Minerale olie (C35-C40)	mg/kg ds	<6,0						
Minerale olie totaal (C10-C40)	mg/kg ds	<35	123	-	35	190	2600	5000
Polychloorbifenyleen, PCB								
PCB 28	mg/kg ds	<0,0010	0,0035					
PCB 52	mg/kg ds	<0,0010	0,0035					
PCB 101	mg/kg ds	<0,0010	0,0035					
PCB 118	mg/kg ds	<0,0010	0,0035					
PCB 138	mg/kg ds	<0,0010	0,0035					
PCB 153	mg/kg ds	<0,0010	0,0035					
PCB 180	mg/kg ds	<0,0010	0,0035					
PCB (som 7) (factor 0,7)	mg/kg ds	0,0049	0,025	-	0,007	0,02	0,51	1
Polycyclische Aromatische Koolwaterstoffen, PAH								
Naftaleen	mg/kg ds	<0,050	0,035					
Fenanthreen	mg/kg ds	<0,050	0,035					
Anthraceen	mg/kg ds	<0,050	0,035					
Fluorantheen	mg/kg ds	<0,050	0,035					
Benzo(a)anthraceen	mg/kg ds	<0,050	0,035					
Chryseen	mg/kg ds	<0,050	0,035					
Benzo(k)fluorantheen	mg/kg ds	<0,050	0,035					
Benzo(a)pyreen	mg/kg ds	<0,050	0,035					
Benzo(ghi)peryleen	mg/kg ds	<0,050	0,035					
Indeno(123-cd)pyreen	mg/kg ds	<0,050	0,035					
PAK VROM (10) (factor 0,7)	mg/kg ds	0,35	0,35	-	0,35	1,5	20,8	40

Legenda

Nr. Analytico-nr Monster
 M03 9344184 1.2, 1.3, 2.2, 2.5, 3.2, 4.2, 4.3, 5.2, 6.2 en 7.2

Eindoordeel: Voldoet aan Achtergrondwaarde

Gebruikte afkortingen

- kleiner dan of gelijk aan Achtergrondwaarde
 * groter dan Achtergrondwaarde
 ** groter dan Tussenwaarde
 *** groter dan Interventiewaarde

GSSD Gestandaardiseerd gehalte
 RG Vereiste Rapportagegrens
 AW Achtergrondwaarde
 T Tussenwaarde
 I Interventiewaarde

Deze toetsing is uitgevoerd met behulp van BoToVa.

Zie voor info: <http://www.rwsleefomgeving.nl/onderwerpen/bodem-ondergrond/bbk/instrumenten/botova/>

BoToVa T12 Toetsing Wbb grond

Projectnummer 16309001A
 Projectnaam Horst, Venrayseweg (ong.)
 Ordernummer
 Datum monsternamen 03-01-2017
 Monsternummer
 Certificaatnummer 2017000513
 Startdatum 03-01-2017
 Rapportagedatum 06-01-2017

Analyse	Eenheid	4	GSSD	Oordeel	RG	AW	T	I
Bodemtype correctie								
Organische stof		1,1						
Korrelgrootte < 2 µm (Lutum)		7,9						
Voorbehandeling								
Cryogeen malen AS3000			Uitgevoerd					
Bodemkundige analyses								
Droge stof	% (m/m)	82,1	82,1					
Organische stof	% (m/m) ds	1,1	1,1					
Gloeirest	% (m/m) ds	98,3						
Korrelgrootte < 2 µm (Lutum)	% (m/m) ds	7,9	7,9					
Metalen								
Barium (Ba)	mg/kg ds	27	60		20	190	555	920
Cadmium (Cd)	mg/kg ds	<0,20	0,22	-	0,2	0,6	6,8	13
Kobalt (Co)	mg/kg ds	5,9	13	-	3	15	103	190
Koper (Cu)	mg/kg ds	7,2	12	-	5	40	115	190
Kwik (Hg)	mg/kg ds	<0,050	0,046	-	0,05	0,15	18,1	36
Molybdeen (Mo)	mg/kg ds	<1,5	1,1	-	1,5	1,5	95,8	190
Nikkel (Ni)	mg/kg ds	16	31	-	4	35	67,5	100
Lood (Pb)	mg/kg ds	<10	9,9	-	10	50	290	530
Zink (Zn)	mg/kg ds	27	49	-	20	140	430	720
Minerale olie								
Minerale olie (C10-C12)	mg/kg ds	<3,0						
Minerale olie (C12-C16)	mg/kg ds	<5,0						
Minerale olie (C16-C21)	mg/kg ds	<5,0						
Minerale olie (C21-C30)	mg/kg ds	<11						
Minerale olie (C30-C35)	mg/kg ds	9,2						
Minerale olie (C35-C40)	mg/kg ds	<6,0						
Minerale olie totaal (C10-C40)	mg/kg ds	<35	123	-	35	190	2600	5000
Polychloorbifenylen, PCB								
PCB 28	mg/kg ds	<0,0010	0,0035					
PCB 52	mg/kg ds	<0,0010	0,0035					
PCB 101	mg/kg ds	<0,0010	0,0035					
PCB 118	mg/kg ds	<0,0010	0,0035					
PCB 138	mg/kg ds	<0,0010	0,0035					
PCB 153	mg/kg ds	<0,0010	0,0035					
PCB 180	mg/kg ds	<0,0010	0,0035					
PCB (som 7) (factor 0,7)	mg/kg ds	0,0049	0,025	-	0,007	0,02	0,51	1
Polycyclische Aromatische Koolwaterstoffen, PAH								
Naftaleen	mg/kg ds	<0,050	0,035					
Fenanthreen	mg/kg ds	<0,050	0,035					
Anthraceen	mg/kg ds	<0,050	0,035					
Fluorantheen	mg/kg ds	<0,050	0,035					
Benzo(a)anthraceen	mg/kg ds	<0,050	0,035					
Chryseen	mg/kg ds	<0,050	0,035					
Benzo(k)fluorantheen	mg/kg ds	<0,050	0,035					
Benzo(a)pyreen	mg/kg ds	<0,050	0,035					
Benzo(ghi)peryleen	mg/kg ds	<0,050	0,035					
Indeno(123-cd)pyreen	mg/kg ds	<0,050	0,035					
PAK VROM (10) (factor 0,7)	mg/kg ds	0,35	0,35	-	0,35	1,5	20,8	40

Legenda

Nr. Analytico-nr Monster
 M04 9344185 1,4, 1,5, 2,4, 6.3 en 7.3

Eindoordeel: Voldoet aan Achtergrondwaarde

Gebruikte afkortingen

- kleiner dan of gelijk aan Achtergrondwaarde
 * groter dan Achtergrondwaarde
 ** groter dan Tussenwaarde
 *** groter dan Interventiewaarde

GSSD Gestandaardiseerd gehalte
 RG Vereiste Rapportagegrens
 AW Achtergrondwaarde
 T Tussenwaarde
 I Interventiewaarde

Deze toetsing is uitgevoerd met behulp van BoToVa.

Zie voor info: <http://www.rwsleefomgeving.nl/onderwerpen/bodem-ondergrond/bbk/instrumenten/botova/>

BoToVa T13 Toetsing Wbb grondwater (ondiep)

Projectnummer 16309001A
 Projectnaam Horst, Venrayseweg (ong.)
 Ordernummer
 Datum monsternamen 12-01-2017
 Monsternemer Hans Donders
 Certificaatnummer 2017003627
 Startdatum 12-01-2017
 Rapportagedatum 17-01-2017

Analyse	Eenheid	1	GSSD	Oordeel	RG	S	T	I
Metalen								
Barium (Ba)	µg/L	170	170	*	20	50	338	625
Cadmium (Cd)	µg/L	<0,20	0,14	-	0,2	0,4	3,2	6
Kobalt (Co)	µg/L	<2,0	0,14	-	2	20	60	100
Koper (Cu)	µg/L	4,0	4,0	-	2	15	45	75
Kwik (Hg)	µg/L	<0,050	0,035	-	0,05	0,05	0,175	0,3
Molybdeen (Mo)	µg/L	<2,0	1,4	-	2	5	153	300
Nikkel (Ni)	µg/L	7,7	7,7	-	3	15	45	75
Lood (Pb)	µg/L	<2,0	1,4	-	2	15	45	75
Zink (Zn)	µg/L	21	21	-	10	65	433	800
Vluchtige Aromatische Koolwaterstoffen								
Benzeen	µg/L	<0,20	0,14	-	0,2	0,2	15,1	30
Tolueen	µg/L	<0,20	0,14	-	0,2	7	504	1000
Ethylbenzeen	µg/L	<0,20	0,14	-	0,2	4	77	150
o-Xyleen	µg/L	<0,10	0,070	-	-	-	-	-
m,p-Xyleen	µg/L	<0,20	0,14	-	-	-	-	-
Xylenen (som) factor 0,7	µg/L	0,21	0,21	-	0,2	0,2	35,1	70
BTEX (som)	µg/L	<0,90	-	-	-	-	-	-
Naftaleen	µg/L	0,28	0,28	*	0,02	0,01	35	70
Styreen	µg/L	<0,20	0,14	-	0,2	6	153	300
Vluchtige organische halogeenkoolwaterstoffen								
Dichloormethaan	µg/L	<0,20	0,14	-	0,2	0,01	500	1000
Trichloormethaan	µg/L	<0,20	0,14	-	0,2	6	203	400
Tetrachloormethaan	µg/L	<0,10	0,070	-	0,1	0,01	5	10
Trichlooretheen	µg/L	<0,20	0,14	-	0,2	24	262	500
Tetrachlooretheen	µg/L	<0,10	0,070	-	0,1	0,01	20	40
1,1-Dichloorethaan	µg/L	<0,20	0,14	-	0,2	7	454	900
1,2-Dichloorethaan	µg/L	<0,20	0,14	-	0,2	7	204	400
1,1,1-Trichloorethaan	µg/L	<0,10	0,070	-	0,1	0,01	150	300
1,1,2-Trichloorethaan	µg/L	<0,10	0,070	-	0,1	0,01	65	130
cis 1,2-Dichlooretheen	µg/L	<0,10	0,070	-	-	-	-	-
trans 1,2-Dichlooretheen	µg/L	<0,10	0,070	-	-	-	-	-
CKW (som)	µg/L	<1,6	-	-	-	-	-	-
Tribroommethaan	µg/L	<0,20	0,14	-	-	-	-	630
Vinylchloride	µg/L	<0,10	0,070	-	0,2	0,01	2,5	5
1,1-Dichlooretheen	µg/L	<0,10	0,070	-	0,1	0,01	5	10
1,2-Dichloorethenen (Som) factor 0,7	µg/L	0,14	0,14	-	0,2	0,01	10	20
1,1-Dichloorpropanen	µg/L	<0,20	0,14	-	-	-	-	-
1,2-Dichloorpropanen	µg/L	<0,20	0,14	-	-	-	-	-
1,3-Dichloorpropanen	µg/L	<0,20	0,14	-	-	-	-	-
Dichloorpropanen som factor 0.7	µg/L	0,42	0,42	-	0,6	0,8	40,4	80
Minerale olie								
Minerale olie (C10-C12)	µg/L	<10	-	-	-	-	-	-
Minerale olie (C12-C16)	µg/L	<10	-	-	-	-	-	-
Minerale olie (C16-C21)	µg/L	<10	-	-	-	-	-	-
Minerale olie (C21-C30)	µg/L	<15	-	-	-	-	-	-
Minerale olie (C30-C35)	µg/L	<10	-	-	-	-	-	-
Minerale olie (C35-C40)	µg/L	<10	-	-	-	-	-	-
Minerale olie totaal (C10-C40)	µg/L	<50	35	-	50	50	325	600
Extra parameters								
som 16 aromatische oplosmiddelen	µg/L	-	0,77	en toetsoordeel mogelijk	-	-	-	-

Legenda

Nr. Analytico-nr Monster
 W01 9353459 PB1

Eindoordeel: Overschrijding Streefwaarde

Gebruikte afkortingen

- kleiner dan of gelijk aan Streefwaarde
 * groter dan Streefwaarde
 ** groter dan Tussenwaarde
 *** groter dan Interventiewaarde

GSSD Gestandaardiseerd gehalte
 RG Vereiste Rapportagegrens
 S Streefwaarde
 T Tussenwaarde
 I Interventiewaarde

Deze toetsing is uitgevoerd met behulp van BoToVa.

Zie voor info: <http://www.rwsleefomgeving.nl/onderwerpen/bodem-ondergrond/bbk/instrumenten/botova/>

BoToVa T13 Toetsing Wbb grondwater (ondiep)

Projectnummer 16309001A
 Projectnaam Horst, Venrayseweg (ong.)
 Ordernummer
 Datum monsternamen 12-01-2017
 Monsternemer Hans Donders
 Certificaatnummer 2017003627
 Startdatum 12-01-2017
 Rapportagedatum 17-01-2017

Analyse	Eenheid	2	GSSD	Oordeel	RG	S	T	I
Metalen								
Barium (Ba)	µg/L	72	72	*	20	50	338	625
Cadmium (Cd)	µg/L	<0,20	0,14	-	0,2	0,4	3,2	6
Kobalt (Co)	µg/L	2,4	2,4	-	2	20	60	100
Koper (Cu)	µg/L	<2,0	1,4	-	2	15	45	75
Kwik (Hg)	µg/L	<0,050	0,035	-	0,05	0,05	0,175	0,3
Molybdeen (Mo)	µg/L	<2,0	1,4	-	2	5	153	300
Nikkel (Ni)	µg/L	11	11	-	3	15	45	75
Lood (Pb)	µg/L	<2,0	1,4	-	2	15	45	75
Zink (Zn)	µg/L	54	54	-	10	65	433	800
Vluchtige Aromatische Koolwaterstoffen								
Benzeen	µg/L	<0,20	0,14	-	0,2	0,2	15,1	30
Tolueen	µg/L	<0,20	0,14	-	0,2	7	504	1000
Ethylbenzeen	µg/L	<0,20	0,14	-	0,2	4	77	150
o-Xyleen	µg/L	<0,10	0,070	-	-	-	-	-
m,p-Xyleen	µg/L	<0,20	0,14	-	-	-	-	-
Xylenen (som) factor 0,7	µg/L	0,21	0,21	-	0,2	0,2	35,1	70
BTEX (som)	µg/L	<0,90	-	-	-	-	-	-
Naftaleen	µg/L	<0,020	0,014	-	0,02	0,01	35	70
Styreen	µg/L	<0,20	0,14	-	0,2	6	153	300
Vluchtige organische halogeenkoolwaterstoffen								
Dichloormethaan	µg/L	<0,20	0,14	-	0,2	0,01	500	1000
Trichloormethaan	µg/L	<0,20	0,14	-	0,2	6	203	400
Tetrachloormethaan	µg/L	<0,10	0,070	-	0,1	0,01	5	10
Trichlooretheen	µg/L	<0,20	0,14	-	0,2	24	262	500
Tetrachlooretheen	µg/L	<0,10	0,070	-	0,1	0,01	20	40
1,1-Dichloorethaan	µg/L	<0,20	0,14	-	0,2	7	454	900
1,2-Dichloorethaan	µg/L	<0,20	0,14	-	0,2	7	204	400
1,1,1-Trichloorethaan	µg/L	<0,10	0,070	-	0,1	0,01	150	300
1,1,2-Trichloorethaan	µg/L	<0,10	0,070	-	0,1	0,01	65	130
cis 1,2-Dichlooretheen	µg/L	<0,10	0,070	-	-	-	-	-
trans 1,2-Dichlooretheen	µg/L	<0,10	0,070	-	-	-	-	-
CKW (som)	µg/L	<1,6	-	-	-	-	-	-
Tribroommethaan	µg/L	<0,20	0,14	-	-	-	-	630
Vinylchloride	µg/L	<0,10	0,070	-	0,2	0,01	2,5	5
1,1-Dichlooretheen	µg/L	<0,10	0,070	-	0,1	0,01	5	10
1,2-Dichlooretheen (Som) factor 0,7	µg/L	0,14	0,14	-	0,2	0,01	10	20
1,1-Dichloorpropan	µg/L	<0,20	0,14	-	-	-	-	-
1,2-Dichloorpropan	µg/L	<0,20	0,14	-	-	-	-	-
1,3-Dichloorpropan	µg/L	<0,20	0,14	-	-	-	-	-
Dichloorpropanen som factor 0.7	µg/L	0,42	0,42	-	0,6	0,8	40,4	80
Minerale olie								
Minerale olie (C10-C12)	µg/L	<10	-	-	-	-	-	-
Minerale olie (C12-C16)	µg/L	<10	-	-	-	-	-	-
Minerale olie (C16-C21)	µg/L	<10	-	-	-	-	-	-
Minerale olie (C21-C30)	µg/L	<15	-	-	-	-	-	-
Minerale olie (C30-C35)	µg/L	<10	-	-	-	-	-	-
Minerale olie (C35-C40)	µg/L	<10	-	-	-	-	-	-
Minerale olie totaal (C10-C40)	µg/L	<50	35	-	50	50	325	600
Extra parameters								
som 16 aromatische oplosmiddelen	µg/L	-	0,77	en toetsoordeel mogelijk	-	-	-	-

Legenda

Nr. Analytico-nr Monster
 W02 9353460 PB2

Eindoordeel: Overschrijding Streefwaarde

Gebruikte afkortingen

- kleiner dan of gelijk aan Streefwaarde
 * groter dan Streefwaarde
 ** groter dan Tussenwaarde
 *** groter dan Interventiewaarde

GSSD Gestandaardiseerd gehalte
 RG Vereiste Rapportagegrens
 S Streefwaarde
 T Tussenwaarde
 I Interventiewaarde

Deze toetsing is uitgevoerd met behulp van BoToVa.

Zie voor info: <http://www.rwsleefomgeving.nl/onderwerpen/bodem-ondergrond/bbk/instrumenten/botova/>

BoToVa T13 Toetsing Wbb grondwater (ondiep)

Projectnummer 16309001A
 Projectnaam Horst, Venrayseweg (ong.)
 Ordernummer
 Datum monsternamen 12-01-2017
 Monsternemer Hans Donders
 Certificaatnummer 2017003627
 Startdatum 12-01-2017
 Rapportagedatum 17-01-2017

Analyse	Eenheid	3	GSSD	Oordeel	RG	S	T	I
Metalen								
Barium (Ba)	µg/L	71	71	*	20	50	338	625
Cadmium (Cd)	µg/L	0,22	0,22	-	0,2	0,4	3,2	6
Kobalt (Co)	µg/L	2,9	2,9	-	2	20	60	100
Koper (Cu)	µg/L	<2,0	1,4	-	2	15	45	75
Kwik (Hg)	µg/L	<0,050	0,035	-	0,05	0,05	0,175	0,3
Molybdeen (Mo)	µg/L	<2,0	1,4	-	2	5	153	300
Nikkel (Ni)	µg/L	9,7	9,7	-	3	15	45	75
Lood (Pb)	µg/L	<2,0	1,4	-	2	15	45	75
Zink (Zn)	µg/L	40	40	-	10	65	433	800
Vluchtige Aromatische Koolwaterstoffen								
Benzeen	µg/L	<0,20	0,14	-	0,2	0,2	15,1	30
Tolueen	µg/L	<0,20	0,14	-	0,2	7	504	1000
Ethylbenzeen	µg/L	<0,20	0,14	-	0,2	4	77	150
o-Xyleen	µg/L	<0,10	0,070	-	-	-	-	-
m,p-Xyleen	µg/L	<0,20	0,14	-	-	-	-	-
Xylenen (som) factor 0,7	µg/L	0,21	0,21	-	0,2	0,2	35,1	70
BTEX (som)	µg/L	<0,90	-	-	-	-	-	-
Naftaleen	µg/L	<0,020	0,014	-	0,02	0,01	35	70
Styreen	µg/L	<0,20	0,14	-	0,2	6	153	300
Vluchtige organische halogeenkoolwaterstoffen								
Dichloormethaan	µg/L	<0,20	0,14	-	0,2	0,01	500	1000
Trichloormethaan	µg/L	<0,20	0,14	-	0,2	6	203	400
Tetrachloormethaan	µg/L	<0,10	0,070	-	0,1	0,01	5	10
Trichlooretheen	µg/L	<0,20	0,14	-	0,2	24	262	500
Tetrachlooretheen	µg/L	<0,10	0,070	-	0,1	0,01	20	40
1,1-Dichloorethaan	µg/L	<0,20	0,14	-	0,2	7	454	900
1,2-Dichloorethaan	µg/L	<0,20	0,14	-	0,2	7	204	400
1,1,1-Trichloorethaan	µg/L	<0,10	0,070	-	0,1	0,01	150	300
1,1,2-Trichloorethaan	µg/L	<0,10	0,070	-	0,1	0,01	65	130
cis 1,2-Dichlooretheen	µg/L	<0,10	0,070	-	-	-	-	-
trans 1,2-Dichlooretheen	µg/L	<0,10	0,070	-	-	-	-	-
CKW (som)	µg/L	<1,6	-	-	-	-	-	-
Tribroommethaan	µg/L	<0,20	0,14	-	-	-	-	630
Vinylchloride	µg/L	<0,10	0,070	-	0,2	0,01	2,5	5
1,1-Dichlooretheen	µg/L	<0,10	0,070	-	0,1	0,01	5	10
1,2-Dichlooretheen (Som) factor 0,7	µg/L	0,14	0,14	-	0,2	0,01	10	20
1,1-Dichloorpropan	µg/L	<0,20	0,14	-	-	-	-	-
1,2-Dichloorpropan	µg/L	<0,20	0,14	-	-	-	-	-
1,3-Dichloorpropan	µg/L	<0,20	0,14	-	-	-	-	-
Dichloorpropanen som factor 0.7	µg/L	0,42	0,42	-	0,6	0,8	40,4	80
Minerale olie								
Minerale olie (C10-C12)	µg/L	<10	-	-	-	-	-	-
Minerale olie (C12-C16)	µg/L	<10	-	-	-	-	-	-
Minerale olie (C16-C21)	µg/L	<10	-	-	-	-	-	-
Minerale olie (C21-C30)	µg/L	<15	-	-	-	-	-	-
Minerale olie (C30-C35)	µg/L	<10	-	-	-	-	-	-
Minerale olie (C35-C40)	µg/L	<10	-	-	-	-	-	-
Minerale olie totaal (C10-C40)	µg/L	<50	35	-	50	50	325	600
Extra parameters								
som 16 aromatische oplosmiddelen	µg/L	-	0,77	en toetsoordeel mogelijk	-	-	-	-

Legenda

Nr. Analytico-nr Monster
 W03 9353461 PB3

Eindoordeel: Overschrijding Streefwaarde

Gebruikte afkortingen

- kleiner dan of gelijk aan Streefwaarde
 * groter dan Streefwaarde
 ** groter dan Tussenwaarde
 *** groter dan Interventiewaarde

GSSD Gestandaardiseerd gehalte
 RG Vereiste Rapportagegrens
 S Streefwaarde
 T Tussenwaarde
 I Interventiewaarde

Deze toetsing is uitgevoerd met behulp van BoToVa.

Zie voor info: <http://www.rwsleefomgeving.nl/onderwerpen/bodem-ondergrond/bbk/instrumenten/botova/>

Bijlage | 4

Algemene achtergrondinformatie

1 Verklarende woordenlijst¹

achtergrondwaarden

voor grond en baggerspecie bij regeling vastgestelde gehalten aan chemische stoffen voor een goede bodemkwaliteit, waarvoor geldt dat er geen sprake is van belasting door lokale verontreinigingsbronnen. Deze waarden zijn (door gemeenten) vastgesteld in het project 'achtergrondwaarden 2000 (AW 2000)'. De achtergrondwaarden vervangen met ingang van 1 oktober 2008 de streefwaarden voor grond.

asbestverdacht materiaal

materiaal waarvan op basis van voorkennis en/of een beoordeling met het blote oog wordt verwacht een zodanige hoeveelheid asbest te bevatten dat de vigerende norm mogelijk wordt overschreden. Laboratoriumonderzoek zal moeten uitwijzen of het materiaal daadwerkelijk asbest bevat.

bodem

vast deel van de aarde met de zich daarin bevindende vloeibare en gasvormige bestanddelen en organismen.

deellocatie

voor het onderzoek afgekaderd gedeelte van de totale onderzoekslocatie, waarop een afzonderlijke onderzoekshypothese en onderzoeksstrategie van toepassing zijn.

diffuse bodembelasting

in relatie tot de onderzoeksschaal, gelijkmatige belasting van de bodem over een groter gebied. Bij een diffuse bodembelasting is over het algemeen geen duidelijke verontreinigingskern aanwezig.

grond

vast materiaal en bestaande uit minerale delen met een maximale korrelgrootte van 2 mm en organische stof in een verhouding en met een structuur zoals deze in de bodem van nature wordt aangetroffen, alsmede van nature in de bodem voorkomende schelpen en grind met een korrelgrootte van 2 mm tot 63 mm, met uitzondering van baggerspecie

Indien er sprake is van een bijmenging van meer dan 50 gewichtsprocent bodemvreemd materiaal is er geen sprake meer van grond maar van een bouwstof, verhardingsmateriaal of een verhardingslaag.

grootschalige onverdachte locatie

onverdachte locatie groter dan 1,0 ha, die altijd eenzelfde, extensief gebruik heeft gehad. Dit betreft bijvoorbeeld een natuurgebied of een landbouwgebied met één gebruiksvorm en weinig tot geen bebouwing.

heterogeen verdeelde verontreinigende stof

verontreinigende stof die wordt gekenmerkt door matig tot veel variatie op de schaal van monsterneming.

homogeen verdeelde verontreinigende stof

verontreinigende stof die wordt gekenmerkt door geen of weinig variatie op de schaal van monsterneming.

hypothese

veronderstelling over de aard en verdeling van (een) verontreinigende stof(fen) in het bodemonderzoekgebied die wordt gebruikt voor het bepalen van de onderzoeksstrategie.

interventiewaarde

waarde waarmee voor verontreinigende stoffen in grond en grondwater het concentratieniveau wordt aangegeven waarboven sprake is van ernstige vermindering of dreigende vermindering van de functionele eigenschappen die de bodem heeft voor mens, plant of dier.

lijnvormig element

¹ Bron: NEN 5740

langwerpige strook landbodem met een lengte die minimaal 100 maal groter is dan de maximale breedte.

mengmonster

monster verkregen door het in het laboratorium mengen van in het veld verkregen afzonderlijke grondmonsters.

nader onderzoek

onderzoek in het kader van de saneringsparagraaf Wet bodembescherming, volgend op een verkennend of oriënterend bodemonderzoek, waarbij het vermoeden van ernstige bodemverontreiniging is ontstaan. Het doel van het nader onderzoek is het vaststellen van de aard en concentratie van de verontreinigende stoffen en de omvang van de bodemverontreiniging om, in het licht van blootstellings- en verspreidingsrisico's, te bepalen of er sprake is van een geval van ernstige bodemverontreiniging en om de spoedeisendheid van sanering vast te stellen.

ondergrond

bodemlaag die zich bevindt onder de actuele contactzone en die normaal niet wordt beroerd door bewerkingen, zoals ploegen, omspitten en harken. Voor de actuele contactzone/de bovengrond wordt in het kader van deze norm een standaarddikte van 50 cm gehanteerd. Derhalve bevindt de ondergrond zich op een diepte vanaf 50 cm van het maaiveld.

onderzoeklocatie

grondgebied dat wordt onderzocht op de aanwezigheid van verontreinigende stoffen. Per locatie kunnen meer onderzoekshypothesen en daarop gebaseerde onderzoeksstrategieën van toepassing zijn. Een locatie kan in die situatie worden opgesplitst in deellocaties waarbij per deellocatie één eenduidige onderzoekshypothese en daarop gebaseerde onderzoeksstrategie van toepassing is. Verschillende deellocaties kunnen elkaar overlappen.

onderzoeksstrategie

opzet van het verkennend bodemonderzoek waarin het aantal te nemen monsters, de plaatsen op de locatie waar deze behoren te worden genomen en de stoffen die in deze monsters behoren te worden bepaald, is vastgelegd.

onverdachte locatie

locatie waarvan uit het vooronderzoek geen concrete aanwijzingen zijn voortgekomen dat de bodem van die locatie of een deel daarvan is verontreinigd met één of meer stoffen.

NEN 5740

algemeen toegepaste Nederlandse norm voor verkennende bodemonderzoeken op verdachte en niet-verdachte locaties.

nulsituatie-onderzoek

met dit onderzoek wordt een referentiekader vastgelegd voor eventueel toekomstige bodemverontreinigingen ter plaatse van zogenaamde 'potentieel bodembedreigende activiteiten'. Dergelijk onderzoek kan in het kader van de Wet Milieubeheer opgelegd worden. Verontreinigingen die optreden na het nulsituatie-onderzoek moeten terstond worden opgeruimd. Het bevoegd gezag is veelal de gemeente.

potentieel verontreinigende activiteiten

activiteiten die kunnen leiden tot bodembelasting, met als mogelijk gevolg bodemverontreiniging.

somparameter

parameter die wordt berekend als de som van de concentraties van een aantal gespecificeerde stoffen. Een voorbeeld is de som van een aantal polycyclische aromatische koolwaterstoffen ('som-PAK's').

streefwaarden grondwater

aanduiding van het ijkpunt voor de milieukwaliteit voor de lange termijn, uitgaande van verwaarloosbare risico's voor het ecosysteem waarbij voor metalen onderscheid wordt gemaakt tussen diep en ondiep grondwater.

tussenwaarde

Voor grond: het rekenkundig gemiddelde van de achtergrondwaarde en de interventiewaarde van een verontreinigende stof.

Voor grondwater: het rekenkundig gemiddelde van de streefwaarde en de interventiewaarde van een verontreinigende stof.

De tussenwaarde is de concentratiegrens waarboven in beginsel nader onderzoek wordt uitgevoerd, omdat het vermoeden van ernstige bodemverontreiniging bestaat.

verdachte locatie

locatie waarvoor op grond van het vooronderzoek concrete aanwijzingen bestaan dat die locatie, of een deel ervan is verontreinigd met een of meer stoffen.

verkennend (bodem)onderzoek

bodemonderzoek dat ten doel heeft met een relatief geringe onderzoeksinspanning vast te stellen of op een bepaalde locatie bodemverontreiniging aanwezig is.

verontreinigingskern

(vermoedelijke) centrum van het (als gevolg van een plaatselijke bodembelasting) verontreinigde deel van de bodem.

vooronderzoek

het op basis van de NEN 5725 verzamelen en interpreteren van informatie over het voormalige, huidige en (eventueel) het toekomstige gebruik, bodemopbouw en geohydrologie en financieel-juridische aspecten in een bepaald geografisch gebied.

Op basis van de verzamelde gegevens wordt een totaalbeeld gevormd en worden conclusies getrokken over de afbakening van de locatie voor het bodemonderzoek, de eventuele onderverdeling van de onderzoekslocatie in deellocaties en de te hanteren onderzoekshypothese per deellocatie.

vooronderzoeksgebied

het gebied waarop het vooronderzoek betrekking heeft.

2 Onderzoeksmethodiek

In deze bijlage wordt omschreven welke technieken door HMB B.V. worden toegepast ter bemonstering van grond en grondwater. De bemonstering, conservering en verpakking worden uitgevoerd volgens de Nederlandse Normen (NEN) en de Nederlandse Praktijk Richtlijnen van het Ministerie van VROM (NPR). Tevens wordt, behoudens enkele uitzonderingen, gewerkt conform de Beoordelingsrichtlijn voor het SIKB-procescertificaat voor veldwerk bij milieuhygiënisch bodemonderzoek (BRL- SIKB-2000) en de bijbehorende protocollen.

Boringen tot aan de grondwaterspiegel

Voor het uitvoeren van de handboringen worden diverse typen boren gebruikt. Het meest wordt gebruik gemaakt van de Edelmanboor. In vrijwel alle bodemtypen worden Edelmanboren met een diameter van 3, 5, 7 en 10 cm toegepast. De boren van 5 en 7 cm worden vooral ten behoeve van het nemen van grondmonsters gebruikt. Afhankelijk van de grondslag kunnen ook andere boren worden ingezet, zoals de grindboor, riverside- en gutsboor.

Boringen onder de grondwaterspiegel

Bij het boren tot circa 2 meter onder de grondwaterspiegel wordt een zuigerboor toegepast. In geval van boringen tot grotere diepten wordt een gesloten mantelbuis gebruikt van waaruit de grond met een pulsboor of met een Edelmanboor omhoog gehaald wordt. In sterk cohesieve bodemlagen (leem, klei) kan de grond onder de mantelbuis met een Edelmanboor worden weg geboord. De pulsboor is inzetbaar in matig tot goed doorlatende gronden (bijv. zandgrond). Om technische redenen wordt soms leidingwater toegevoegd. De hoeveelheid toegevoegd water wordt uiteraard tot een minimum beperkt. In de praktijk kan met de pulsapparatuur handmatig tot een diepte van circa 30 m-mv geboord worden.

Het plaatsen van waarnemingsfilters/peilbuizen

Voor het nemen van grondwatermonsters worden PVC-waarnemingsfilters/peilbuizen in het boorgat geplaatst met een diameter van 3,4 cm. De peilbuis bestaat uit een geperforeerd deel (het filter) en een blind bovenstuk tot aan het maaiveld. Het filter is met een niet-gelijmde mofverbinding aan het bovenstuk verbonden. Om het geperforeerde deel bevindt zich aan de buitenzijde een gewassen nylon filterkous. Tot 0,5 m boven het filter wordt een omstorting met gecertificeerd filtergrind aangebracht.

De bovenkant van het filter ter bemonstering van het freatisch grondwater, wordt 0,5 meter beneden grondwaterniveau geplaatst. Om eventueel aanwezige slecht doorlatende bodemlagen (bijvoorbeeld klei, leem, veen) te herstellen en om verontreiniging van het grondwater van bovenaf te vermijden, wordt het boorgat op de betreffende diepte afgedicht met zwelklei (bentoniet).

Bij de constatering van een olie-drijfslag wordt gebruik gemaakt van een mantelbuis met een diameter van circa 10 cm. Deze mantelbuis (verloren casing) blijft in het boorgat achter en dient om contaminatie van de peilbuis met olie te voorkomen. Indien bepaling van de dikte van de drijfslag gewenst is wordt een tweede filter ter hoogte van de grondwaterspiegel geplaatst.

Het nemen van grondmonsters

Van de bij de boringen vrijkomende grond worden in beginsel van specifieke bodemlagen of verontreinigingen representatieve monsters samengesteld. Bij het ontbreken van onderscheidende lagen wordt iedere laag van 50 cm dikte apart bemonsterd. In het veld worden glazen monsterpotten geheel gevuld met het monstermateriaal. De monsterpotten worden opgeslagen in een koele ruimte (ca. 5 °C) en circa 1 maand bewaard voor eventuele aanvullende analyses.

Bij de uitvoering van het veldwerk wordt gebruik gemaakt van een olie-indicatie test, de zogenaamde "olie op waterproef". Bij deze proef wordt een grondmonster in het water gedompeld. Een met olie verontreinigd grondmonster in het water geeft een zichtbare oliefilm op dit water. De omvang van de oliefilm en de gevormde kleuringen geven een indicatie betreffende van de aard en mate van de aanwezige olieverontreinigingen.

Het nemen van grondwatermonsters

Voordat de watermonsters worden genomen, worden de waarnemingsfilters doorgepompt. Bij het doorpompen wordt gebruik gemaakt van een slangenpomp of een centrifugaalpomp. De monsternamen gebeurt met een slangenpomp. Bij de bemonstering wordt bij ieder waarnemingsfilter een nieuwe polyetheen slang gebruikt om het overbrengen van verontreinigingen naar andere monsterpunten te voorkomen. De flessen worden direct na bemonstering gekoeld (5 °C) en op de dag van monsternamen vervoerd naar het laboratorium.

3 Analysemethoden

Analyse van grond-, slib- en grondwatermonsters op verschillende elementen en verbindingen wordt in principe uitgevoerd volgens de Nederlandse Normen (NEN) en de Nederlandse Praktijk Richtlijnen (NPR) of daarvan afgeleide methoden in een RvA-geaccrediteerde laboratorium. Tevens vindt een voorbehandeling van de analysemonsters plaats conform de SIKB Accreditatie Schema 3000 (AS3000). De specificatie van de analysemethoden is bij HMB B.V. bekend. Meer dan 98% van alle analysemethoden valt onder de RvA accreditatie van het laboratorium. Tevens participeert het laboratorium in nationale en internationale ringonderzoeken.

Elk element of verbinding kan tot een bepaalde grens worden aangetoond. Deze aantoonbaarheidsgrens (of detectiegrens) wordt gedefinieerd als de laagste concentratie van een component in een monster waarvan de aanwezigheid (kwalitatief) met de desbetreffende verrichting nog betrouwbaarheid kan worden vastgesteld.

4 Betrouwbaarheid

Bodemonderzoeken worden op zorgvuldige wijze verricht volgens de algemeen gebruikelijke inzichten en methoden. Het gehele proces van offerte tot en met rapportage is geborgd in een door KIWA gecertificeerd ISO 9001 (2000) systeem.

HMB B.V. streeft bij elk bodem- en/of grondwateronderzoek naar een optimale representativiteit. Echter, een dergelijk onderzoek is gebaseerd op het verrichten van een beperkt aantal boringen en het nemen van een beperkt aantal monsters. Hierdoor blijft het mogelijk, dat plaatselijke afwijkingen in de samenstelling van grond en/of grondwater aanwezig zijn, welke tijdens het onderzoek niet naar voren zijn gekomen.

HMB B.V. is niet aansprakelijk voor hieruit voortvloeiende schade of gevolgen van welke aard ook.

Hierbij wordt er tevens op gewezen, dat het uitgevoerde bodemonderzoek een momentopname is. Beïnvloeding van grond- en grondwaterkwaliteit zal ook plaats kunnen vinden na uitvoering van dit onderzoek, bijvoorbeeld door bouwrijp maken of aanvoer van grond van elders.

Naarmate een langere tijd is verlopen na uitvoering van het onderzoek, dient men meer voorzichtigheid te betrachten en voorbehoud te maken bij het gebruik van de onderzoeksresultaten.

Bijlage | 5

Toetsingskader

Op de volgende pagina zijn in een tabel de toelaatbare gehalten (maximale normwaarden) van verschillende stoffen in de grond schematisch weergegeven. De normwaarden zijn overgenomen uit de Regeling bodemkwaliteit (bijlage B, d.d. 13 december 2007) zoals gepubliceerd in de Staatscourant 20 december 2007 en de Circulaire bodemsanering 2013 zoals gewijzigd op 1 juli 2013 afkomstig van het Ministerie van Infrastructuur en Milieu (IenM).

Het aangeven van normen wordt bemoeilijkt door het feit, dat de natuurlijke gehalten van verschillende stoffen in de grond en het grondwater nogal sterk variëren en afhankelijk zijn van plaatselijke omstandigheden (onder andere van de bodemsamenstelling). Bovendien hangt het eventuele risico, dat een bodemverontreiniging met zich meebrengt voor de volksgezondheid en/of milieu, niet alleen af van de aard en concentratie van de verontreinigde stoffen, maar ook van de lokale verontreinigingssituatie en de functie c.q. het gebruik van de bodem (woonbebouwing, waterwinning, industrieterrein).

Het inschatten van de risico's voor de volksgezondheid en voor de aantasting van het milieu moet gebaseerd zijn op een integrale beoordeling van de bovengenoemde aspecten.

In de navolgende tabel zijn normwaarden opgenomen welke zijn overgenomen uit de genoemde Regeling bodemkwaliteit. In de tabel staat een toetsingskader voor een aantal verontreinigende stoffen vermeld, waarbij men onderscheid maakt in twee toetsingswaarden, namelijk achtergrondwaarden en interventiewaarden.

- De **streef-/achtergrondwaarde** geldt als referentiewaarde en komt overeen met de gemiddelde achtergrondconcentratie of met de detectiegrens (bij milieuvreemde stoffen);
- de **interventiewaarde** is te beschouwen als de toetsingswaarde, waarboven, afhankelijk van de situatie, veelal een sanering (-sonderzoek) wordt uitgevoerd, nadat een eventueel (nader) onderzoek is afgerond.

Nader onderzoek dient in het algemeen plaats te vinden, wanneer het rekenkundig gemiddelde van de achtergrond- en interventiewaarde ($(\text{achtergrond-} + \text{interventiewaarde})/2$) wordt overschreden.

Tabel 1 Normwaarden voor microverontreinigingen in de vaste bodem en het grondwater

Stof ¹	Grond/sediment (mg/kg droge stof)				Grondwater (µg/l)	
	AW		IW		Ondiep (<10 m-mv)	
	SB	L en H gecorrigeerd ^d	SB	L en H gecorrigeerd ^d	SW ²	IW
Metalen						
Arseen (As)	20	10,3 + 0,28(L+H)	76	39,3 + 1,05(L+H)	10	60
Barium (Ba)	190 ³	36,8 + 6,13L	920 ³	178,1 + 29,68L	50	625
Cadmium (Cd)	0,6	0,31+0,005(L+3H)	13	6,62 + 0,116(L+3H)	0,4	6
Kobalt (Co)	15	3,3 + 0,467L	190	42,2 + 5,91L	20	100
Koper (Cu)	40	16,7 + 0,67(L+H)	190	79,2 + 3,17(L+H)	15	75
Kwik (Hg)	0,15	0,1 + 0,0008(2L+H)	36	23,84 + 0,203(2L+H)	0,05	0,3
Nikkel (Ni)	35	10 + L	100	28,6 + 2,86L	15	75
Molybdeen (Mo)	1,5 ⁴	1,5	190	190	5	300
Lood (Pb)	50	29,4 + 0,59(L+H)	530	311,8 + 6,24(L+H)	15	75
Zink (Zn)	140	50 + 1,5(2L+H)	720	257 + 7,7(2L+H)	65	800
Minerale olie (GC)^{5 6}	190	19H	5.000	500H	50	600
PCB (som 7)	0,02	0,002H	1	0,1H	0,01 ⁴	0,01
PAK (10 VROM)^{7 8}	1,5	0,15H ⁹	40	4H ⁹	-	-
Vluchtige aromaten						
Benzeen	0,2 ⁴	0,02H	1,1	0,11H	0,2	30
Ethylbenzeen	0,2 ⁴	0,02H	110	11H	4	150
Tolueen	0,2 ⁴	0,02H	32	3,2H	7	1.000
Xylenen	0,45 ⁴	0,045H	17	1,7H	0,2	70
Styreen (vinylbenzeen)	0,25 ⁴	0,025H	86	8,6H	6	300
Fenol	0,25	0,025H	14	1,4H	0,2	2.000
Cresolen (som)	0,3 ⁴	0,03H	13	1,3H	0,2	200
Dodecylbenzeen	0,35 ⁴	0,035H	-	-	-	-
Aromatische oplosmiddelen (som) ¹⁰	2,5 ⁴	0,25H	-	-	-	-
Naftaleen	-	-	-	-	0,01	70
Gechloreerde koolwaterstoffen						
Vinylchloride ¹¹	0,1 ⁴	0,01H	0,1	0,01H	0,01	5
Dichloormethaan	0,1	0,01H	3,9	0,39H	0,01	1.000
Trichloormethaan	0,25 ⁴	0,025H	5,6	0,56H	6	400
Tetrachloormethaan (Tetra)	0,3 ⁴	0,03H	0,7	0,07H	0,01	10
Trichlooretheen (Tri)	0,25 ⁴	0,025H	2,5	0,25H	24	500
Tetrachlooretheen (Per)	0,15	0,015H	8,8	0,88H	0,01	40
1,1-Dichloorethaan	0,2 ⁴	0,02H	15	1,5H	7	900
1,2-Dichloorethaan	0,2 ⁴	0,02H	6,4	0,64H	7	400
1,1,1-Trichloorethaan	0,25 ⁴	0,025H	15	1,5H	0,01	300
1,1,2-Trichloorethaan	0,3 ⁴	0,03H	10	1,0H	0,01	130
cis 1,2-Dichlooretheen						
trans 1,2-Dichlooretheen						
CKW (som)						
Tribroommethaan						630
Monochlooretheen (Vinylchloride)	0,1 ⁴	0,01H	0,1	0,01H	0,01	5
1,1-Dichlooretheen ¹¹	0,3 ⁴	0,03H	0,3	0,03H	0,01	10
1,2-Dichloorethenen (som)	0,3 ⁴	0,03H	1	0,1H	0,01	20
Dichloorpropanen (som, factor 0,7)	0,8 ⁴	0,08H	2	0,2H	0,8	80

- SB = standaardbodem (L = lutumgehalte (25%), H = humusgehalte (10%))
 AW = achtergrondwaardennormen
 IW = interventiewaarden
- 1 = voor de definitie van somparameters wordt verwezen naar bijlage N van deze regeling. De definitie van sommige somparameters is verschillend voor de landbodem en de waterbodem. Achter de somparameter wordt vermeld welke van de twee definities gehanteerd moet worden
- 2 = de streefwaarden grondwater voor een aantal stoffen zijn lager dan de vereiste rapportagegrens in AS3000. Dit betekent dat deze Streefwaarden strenger zijn dan het niveau waarop betrouwbaar (routinematig) kan worden gemeten. De laboratoria moeten minimaal voldoen aan de vereiste rapportagegrens in AS3000. Het hanteren van een strengere rapportagegrens mag ook, mits de gehanteerde analysemethode voldoet aan AS3000. Bij het beoordelen van het meetresultaat '< rapportagegrens AS3000' mag de beoordelaar ervan uitgaan dat de kwaliteit van het grondwater voldoet aan de Streefwaarde. Indien het laboratorium een waarde '< dan een verhoogde rapportagegrens' aangeeft (hoger dan de rapportagegrens AS3000), dan dient de betreffende verhoogde rapportagegrens te worden vermenigvuldigd met 0,7. De zo verkregen waarde wordt getoetst aan de Streefwaarde grondwater. Een dergelijke verhoogde rapportagegrens kan optreden bij de analyse van een zeer sterk verontreinigd monster of een monster met afwijkende samenstelling
- 3 = toetsing aan de normen voor barium in grond is sinds, april 2009, alleen noodzakelijk bij situaties waar sprake is van een menselijk handelen veroorzaakte bariumverontreiniging. In alle andere gevallen kan toetsing, tot de voorgenomen herziene regelgeving, achterwege blijven
- 4 = getalswaarde beneden de detectielimiet/bepalingsondergrens of meetmethode ontbreekt
- 5 = minerale olie heeft betrekking op de som van de (al dan niet) vertakte alkanen. Indien er enigerlei vorm van verontreiniging met minerale olie wordt aangetoond in grond/baggerspecie, dan dient naast het gehalte aan minerale olie ook het gehalte aan aromatische en/of polycyclische aromatische koolwaterstoffen bepaald te worden
- 6 = voor het toepassen van baggerspecie in grootschalige toepassingen geldt voor minerale olie een maximale waarde van 2.000 mg/kg d.s.
- 7 = voor grondwater zijn effecten van PAK, chloorbenzenen en chloorfenolen indirect, als fractie van de individuele, optelbaar (dat wil zeggen 0,5 x interventiewaarde stof A heeft evenveel effect als 0,5 x interventiewaarde stof B). Dit betekent dat een somformule gebruikt moet worden om te beoordelen of van overschrijding van de interventiewaarde sprake is. Er is sprake van overschrijding van de interventiewaarde voor de som van een groep stoffen indien $\sum (C_i/I_i) > 1$, waarbij C_i = gemeten concentratie van een stof uit een betreffende groep en I_i = interventiewaarde voor de betreffende stof uit de betreffende groep
- 8 = De interventiewaarde voor grond voor deze stoffen is gelijk of kleiner dan de bepalingsgrens (intralaboratorium reproduceerbaarheid). Indien de stof wordt aangetoond moeten de risico's nader worden onderzocht. Bij het aantreffen van vinylchloride of 1,1-dichlooretheen in grond moet tevens het grondwater worden onderzocht
- 9 = voor interventiewaarde PAK wordt geen bodemtypecorrectie voor bodems met een organisch stofgehalte tot 10% en bodems met een organisch stofgehalte boven de 30% toegepast. Voor bodems met een organisch stofgehalte tot 10% wordt een interventiewaarde van 40 mg/kg d.s. en voor bodems met een organisch stofgehalte vanaf 30% een interventiewaarde van 120 mg/kg d.s. gehanteerd. Tussen de 10% en 30% organisch stofgehalte kan gebruik gemaakt worden van de volgende bodemtypecorrectie formule:
 $(IW)^b = 40 \times (\% \text{ organische stof} / 10)$ ((IW)^b = interventiewaarde voor de te beoordelen bodem)
- 10 = De achtergrondwaarde van deze somparameter gaat uit van de aanwezigheid van meerdere van de 15 componenten, die tot deze somparameter worden gerekend (zie bijlage N). De hoogte van de achtergrondwaarde is gebaseerd op de soms van de bepalingsgrenzen vermenigvuldigd met 0,7. Sommige componenten zijn tevens individueel genormeerd. Binnen de somparameter mag de achtergrondwaarde van de individueel genormeerde componenten niet worden overschreden. Voor de componenten, die niet individueel zijn genormeerd, geldt per component een maximaal gehalte van 0,45 mg/kg d.s.
- 11 = De interventiewaarde voor grond voor deze stoffen is gelijk of kleiner dan de bepalingsgrens (intralaboratorium reproduceerbaarheid). Indien de stof wordt aangetoond, moeten de risico's nader worden onderzocht. Bij het aantreffen van vinylchloride of 1,1-dichlooretheen in grond, moet tevens het grondwater worden onderzocht

Aanvullende opmerkingen

a. *Interventiewaarden voor niet genoemde stoffen*

Voor de beoordeling van niet met name genoemde stoffen verdient het aanbeveling een vergelijking te maken met in de tabel vermelde chemisch en toxicologisch verwante stoffen. Voor een aantal niet genoemde stoffen zijn indicatieve niveaus voor ernstige bodemverontreiniging vastgesteld. Tevens kan door tussenkomst van de provincie een verzoek worden gericht aan de regionale inspectie milieuhygiëne om het RIVM in te schakelen voor de afleiding van ad-hoc interventiewaarden.

b. *Omvang verontreiniging*

De interventiewaarden gelden als gemiddelde voor een volume van 25 m³ grond/sediment en 100 m³ grondwater. Indien het bij puntbronnen van verontreiniging waarschijnlijk is dat bij het uitblijven van maatregelen op korte termijn (ten hoogste enkele maanden) bodemverontreiniging op genoemde schaal kan optreden, is eveneens sprake van ernstige verontreiniging. Van ernstige bodemverontreiniging kan ook worden gesproken indien de verontreiniging zich zodanig autonoom verspreidt in andere milieucompartmenten of -objecten dat schadelijke effecten voor volksgezondheid of het milieu kunnen optreden zonder dat zich overschrijding van de interventiewaarden voordoet.

c. *Criterium voor nader onderzoek*

In de protocollen voor oriënterend en nader onderzoek komt het criterium $0,5 * (\text{interventiewaarde} + \text{streefwaarde})$ voor om aan te geven dat nader onderzoek noodzakelijk is.

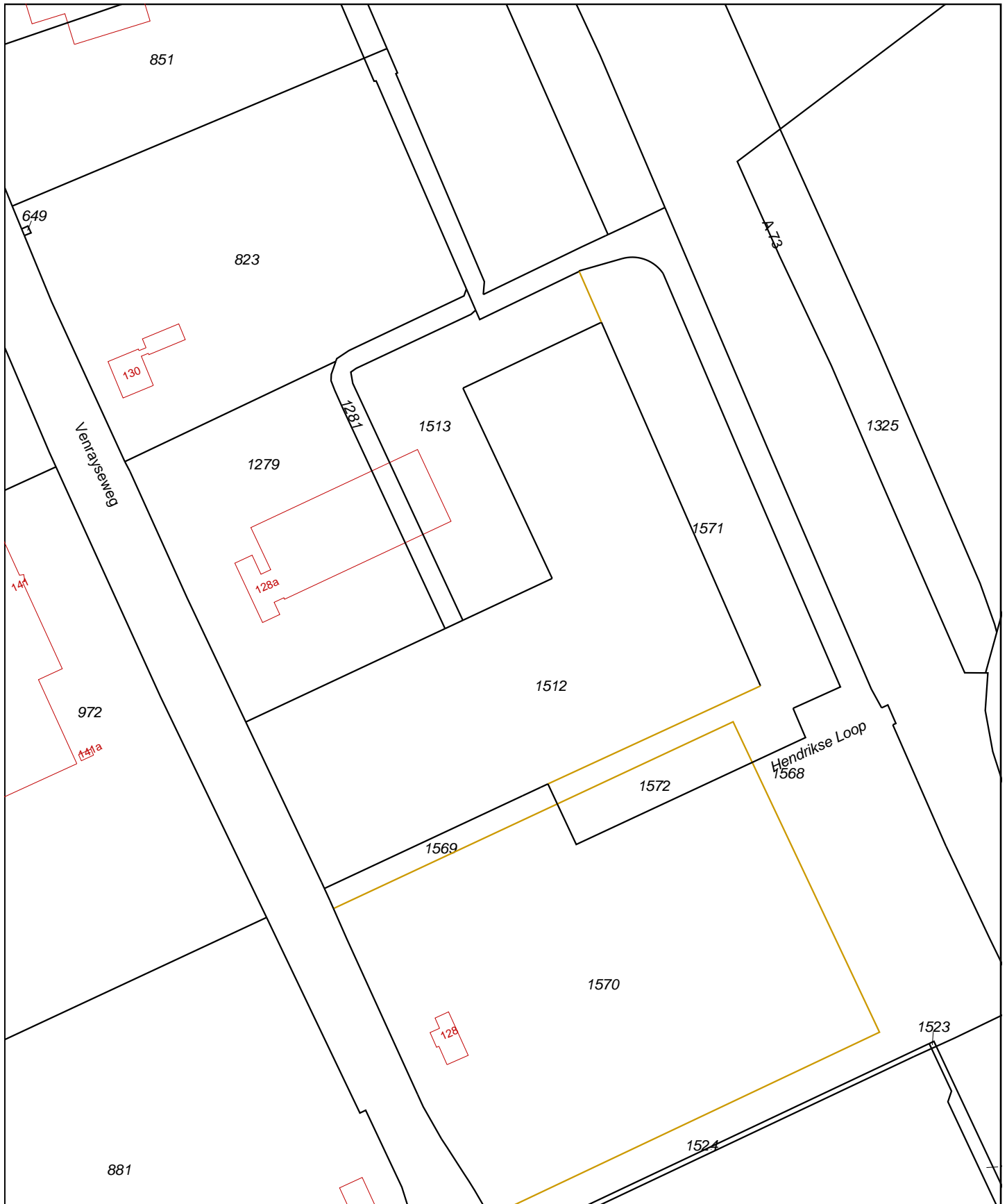
d. *Differentiatie naar grondsoort*

De streef- en interventiewaarden voor zware metalen (incl. arseen) in grond/sediment zijn afhankelijk van het lutumgehalte en/of het organische stofgehalte. Bij meetproblemen met lage gehalten organische stof (H) of lutum (L) kan van percentages van 2% H en L uitgegaan worden.

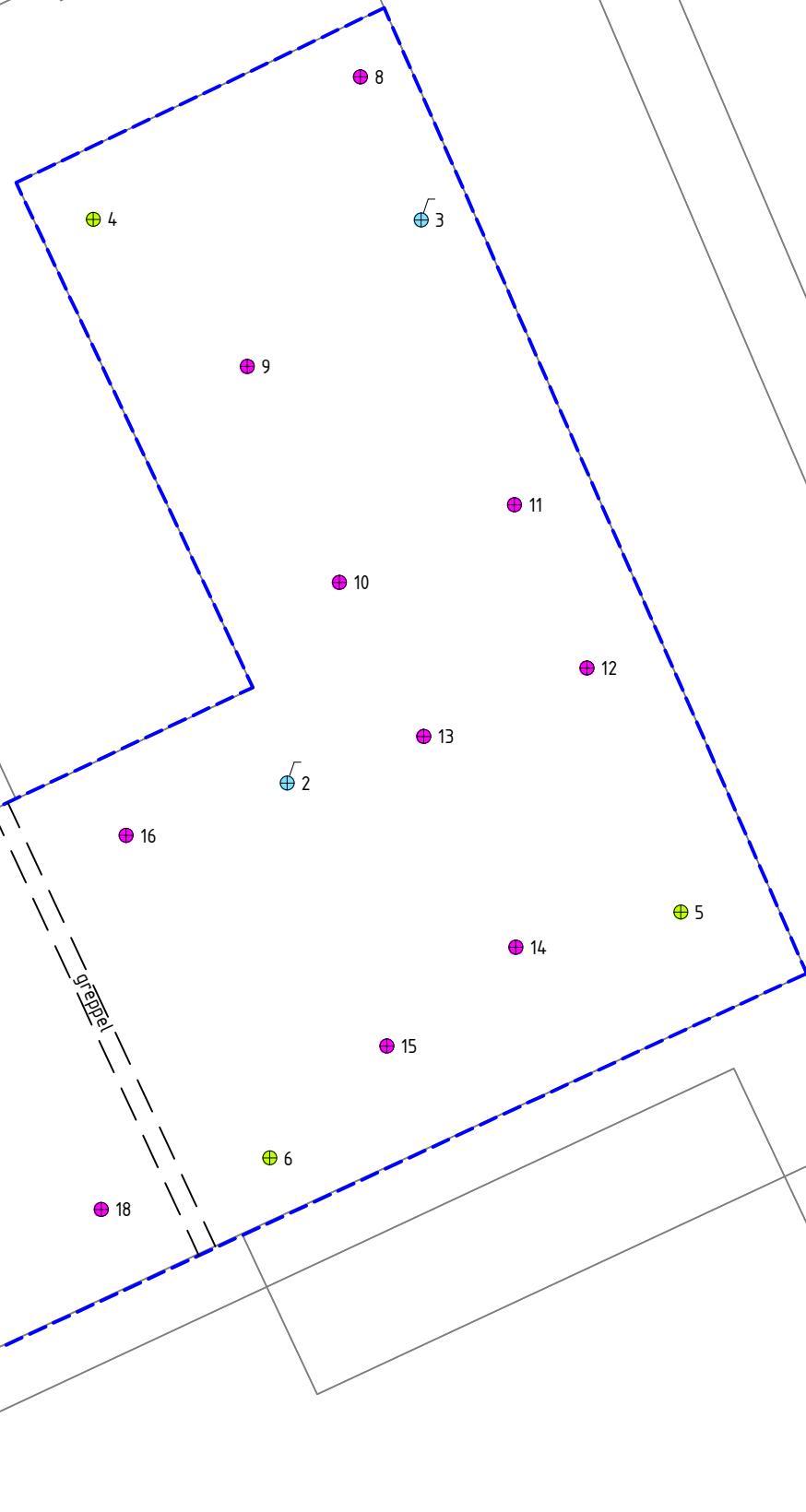
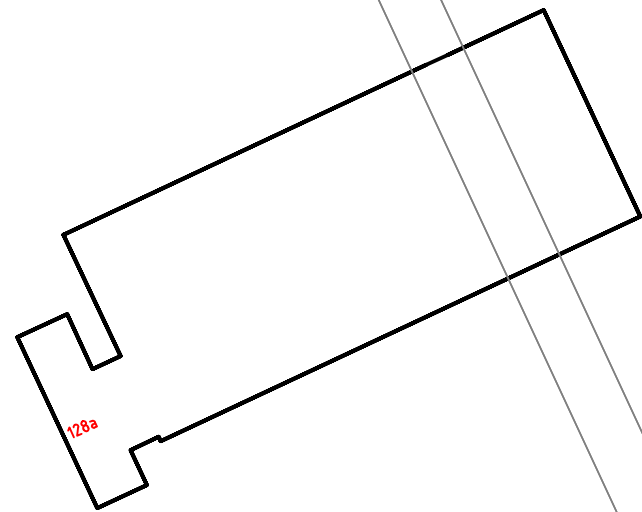
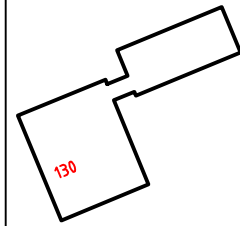
De streef- en interventiewaarden voor organische verbindingen in grond/sediment zijn gerelateerd aan het organische stofgehalte. Voor bodems met $H > 30\%$ respectievelijk < 2 worden gehalten van respectievelijk 30% en 2% aangehouden. N.B. voor berekening van de streef- en interventiewaarden voor PAK (10 VROM) geldt dat in afwijking op het vooraanstaande voor bodems met $H > 30\%$ en $H < 10\%$ gerekend wordt met organische stofgehalten van respectievelijk 30% en 10%.

Bijlage | 6

Uittreksel kadastrale kaart, omgevingskaart en situatietekening



<p>12345 25</p> <p>Deze kaart is noordgericht</p> <p>Perceelnummer</p> <p>Huisnummer</p> <p>— Vastgestelde kadastrale grens</p> <p>— Voorlopige kadastrale grens</p> <p>— Administratieve kadastrale grens</p> <p>— Bebouwing</p> <p>— Overige topografie</p> <p>Voor een eensluitend uittreksel, Apeldoorn, 23 december 2016 De bewaarder van het kadaster en de openbare registers</p>	<p>Schaal 1:2000</p> <p>Kadastrale gemeente HORST</p> <p> Sectie O</p> <p> Perceel 1512</p> <p>Aan dit uittreksel kunnen geen betrouwbare maten worden ontleend. De Dienst voor het kadaster en de openbare registers behoudt zich de intellectuele eigendomsrechten voor, waaronder het auteursrecht en het databankenrecht.</p>	
--	---	--



- LEGENDA**
- Peilbuis
 - Boring tot 2,0 m-mv
 - Boring tot 0,5 m-mv
 - 25** Huisnummer
 - Onderzoekslocatie
 - Bebouwing (buitenmuur)
 - Perceelsgrens (Kadaster)

<i>Locatie:</i> Venrayseweg (ong.) te Horst			
<i>Type:</i> Verkennd bodemonderzoek			
<i>Omschrijving:</i> Situatietekening met boorpunten			
<i>Projectnr.:</i> 16309001A	<i>Bestandsnaam:</i> tek01 16309001A		
<i>Formaat:</i> A3	<i>Getekend:</i> DG	<i>Datum:</i> 06-01-2017	<i>Tekeningnr.:</i> 1
<i>Schaal:</i> 1:1000	0 10m 50m		

HMB B.V.

Bezoekadres: Voltaweg 8
5993 SE Maasbree

Telefoon: 077 - 465 28 08

E-mail: info@hmbgroep.nl

Internet: www.hmbgroep.nl

