

CroonenBuro5
Postbus 40
4900 AA Oosterhout

datum 25 juli 2018
uw brief van
uw kenmerk 0254257
ons kenmerk 434648
onderwerp Historisch onderzoek Bernadettelaan 12 te Tienray

Geachte heer/mevrouw,

Hierbij ontvangt u de resultaten van het historisch vooronderzoek dat in juli 2018 door Antea Group is uitgevoerd voor het perceel Bernadettelaan 12 te Tienray.

1. Aanleiding, situatie en doel

Aanleiding tot het onderzoek is de voorgenomen bestemmingsplanwijziging. Het huidige schoolgebouw wordt gesloopt en het terrein krijgt de bestemming wonen.

Het historisch vooronderzoek heeft tot doel inzicht krijgen in de mogelijke aanwezigheid van verontreinigingen op de onderzoekslocatie. Tijdens het vooronderzoek wordt achtergrondinformatie over de onderzoekslocatie verzameld zodat eventuele potentiële verontreinigingsbronnen en de bodemkwaliteit ter plaatse vast kunnen worden gesteld.

2. Algemene gegevens

Het historisch vooronderzoek is uitgevoerd conform de NEN-5725 (voor het uitvoeren van milieuhygiënisch vooronderzoek).

De volgende bronnen zijn geraadpleegd:

- Bodeminformatie gemeente Horst en Maas (Mevr. A. Jenniskes, d.d. 26-06-2018)
- GIS – viewer Provincie Limburg
- Topotijdreis

3. Situatie

De onderzoekslocatie betreft kadastraal perceel sectie C, nr. 1850 en heeft een oppervlakte van 1.900 m². Ter plaatse is bebouwing aanwezig. Deze bestaat uit een schoolgebouw. Het omliggende terrein is betegeld.

Ten oosten van het perceel zijn woonhuizen aanwezig. Ten noorden, westen en zuiden wordt het perceel begrensd door de openbare weg (Bernadettelaan en Johan Hoffmanstraat). De onderzoekslocatie is weergegeven op figuur 1.

contactpersoon: D.U. Ewolds MSc
e-mail: dagmar.ewoldsd@Anteagroup.com
bijlage(n): als genoemd

T (06) 22 45 13 63

typ.: DE





Figuur 1: Onderzoekslocatie (Google Maps)

4. Gegevens

Topografisch kaartmateriaal

Uit topografisch kaartmateriaal blijkt dat de onderzoekslocatie tot aan de jaren '60 van de 20^e eeuw een agrarisch bestemming had. Sinds halverwege de jaren '60 is op het perceel bebouwing aanwezig (Figuur 2).



1955



1965

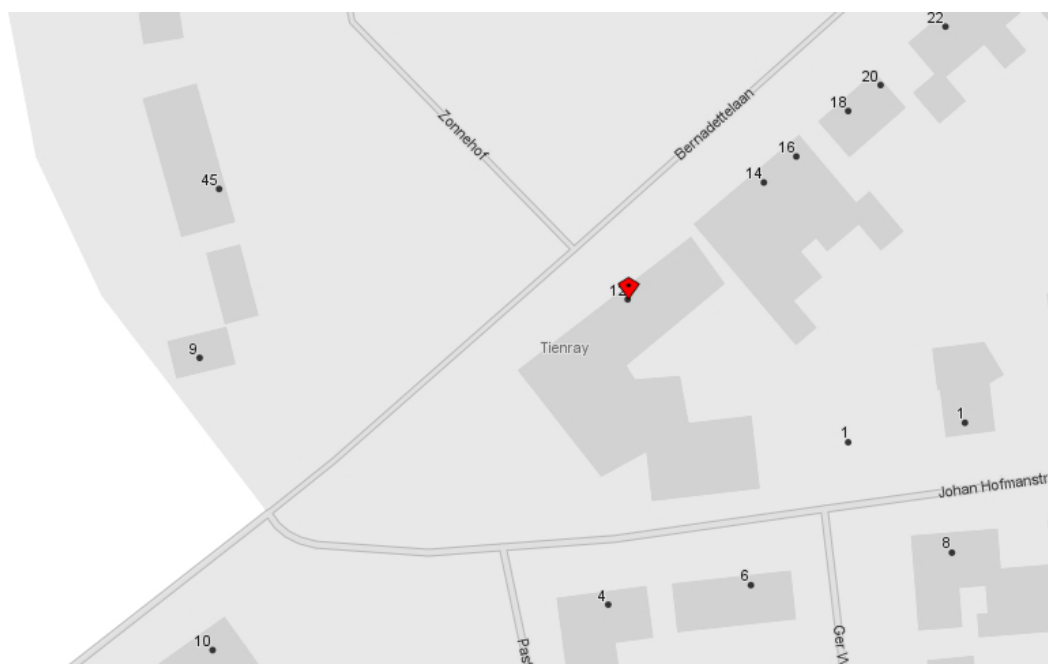


2017

Figuur 2: topografisch kaartmateriaal

Archief Provincie Limburg

Uit de GIS-viewer van de Provincie Limburg blijkt dat in ter plaatse van de onderzoekslocatie en de aanliggende percelen geen gegevens bekend zijn met betrekking tot verdachte activiteiten en bekende bodemonderzoeken (Figuur 3).



Figuur 3: Gis-viewer Provincie Limburg

Archief gemeente Horst en Maas

Uit gegevens bij gemeente Horst en Maas blijkt dat er ook geen bodemonderzoeken of verdachte activiteiten bekend zijn. Uit archiefgegevens blijkt dat de eerste plannen voor het schoolgebouw in 1959 zijn opgetekend. Sindsdien zijn er enkele vergunningen afgegeven met betrekking tot verbouwing en/of aanbouw. In 1996 is een tuinhuisje gebouwd met een dakbedekking van golfplaten (niet-asbestverdacht).

Bodemkwaliteitskaart

De gemeente Horst en Maas heeft geen bodemkwaliteitskaart opgesteld. Uit de (verouderde) bodemfunctieklassenkaart (2010) blijkt dat het gebied de functie Wonen heeft.

4. Conclusie

Uit de resultaten van het historisch vooronderzoek blijkt dat op het perceel sectie C, nr. 1850 geen verdachte activiteiten hebben plaatsgevonden die de bodemkwaliteit mogelijk negatief hebben beïnvloed. Ons inziens zijn ten aanzien van de bodemkwaliteit geen belemmeringen voor de geplande woningbouw. De uiteindelijke beslissing hiertoe is aan het bevoegd gezag.

Wij vertrouwen er op u hiermee voldoende te hebben geïnformeerd. Mocht u vragen of opmerkingen hebben over dit rapport of een andere dienst van Antea Group, dan kunt u contact opnemen met ondergetekende.

434648

Blad 4 van 4

Met vriendelijke groeten,
Antea Group



Ing. M.F. Elings
Projectmanager

Bijlagen:

1. Kwaliteitsaspecten van het onderzoek, de toegepaste methoden en strategieën en betrouwbaarheid/garanties
2. Kadastrale gegevens
3. Bouwtekeningen
4. Tekening

Bijlage 1: Kwaliteitsaspecten van het onderzoek, de toegepaste methoden en strategieën en betrouwbaarheid/garanties

Betrouwbaarheid/garanties

De voor het historisch onderzoek geraadpleegde bronnen zijn niet altijd zonder fouten en niet altijd volledig. Voor het verkrijgen van historische informatie is Antea Group wel afhankelijk van deze bronnen, waardoor Antea Group niet kan instaan voor de juistheid en volledigheid van de verzamelde historische informatie.

Het vorenstaande betekent dat Antea Group op voorhand geen aansprakelijkheid accepteert ten aanzien van mogelijke beslissingen die de opdrachtgever naar aanleiding van het door Antea Group uitgevoerde onderzoek neemt. In een voorkomend geval adviseren wij u altijd contact op te nemen met uw aanspreekpunt binnen Antea Group.

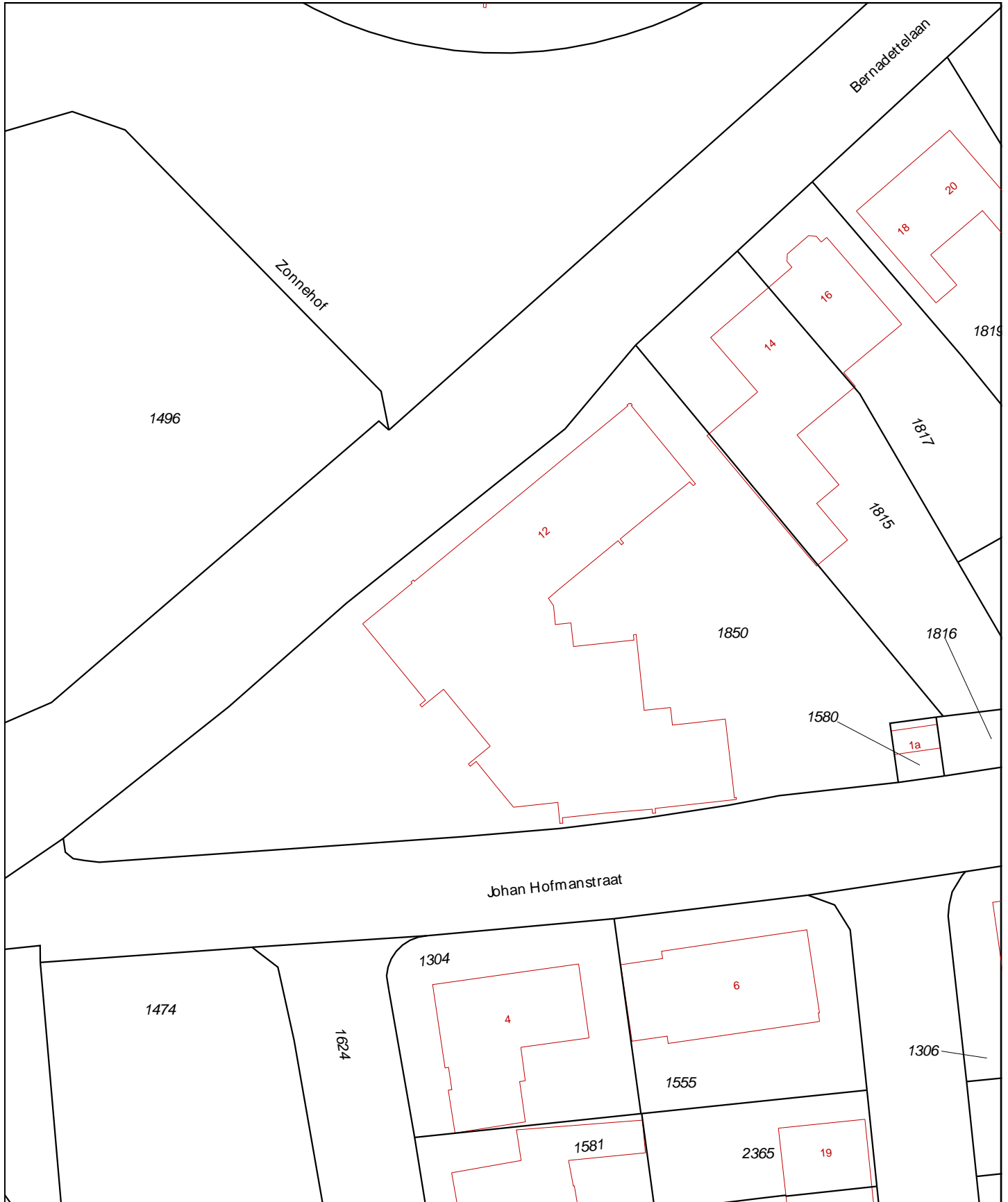
Certificatie/accreditatie

Antea Group is gecertificeerd volgens NEN-ISO 9001. Ons bureau is lid van de Vereniging Kwaliteitsborging Bodemonderzoek (VKB).

De naleving van de kwaliteitseisen en -procedures wordt periodiek getoetst door interne auditors en externe auditors, onder toezicht van de Raad voor Accreditatie.

De onderzochte locatie is niet in eigendom van Antea Group of gerelateerde zusterbedrijven.

Bijlage 2: Kadastrale gegevens



<p>12345 Deze kaart is noordgericht 25 Perceelnummer Huisnummer</p> <ul style="list-style-type: none"> Vast gestelde kadastrale grens Voorlopige kadastrale grens Administratieve kadastrale grens Bebouwing Overige topografie 	<p>Schaal 1:500</p>	<p>Kadastrale gemeente Sectie Perceel</p>	<p>MEERLO C 1850</p>	
<p>Voor een eensluitend uittreksel, Apeldoorn, 25 juli 2018 De bewaarder van het kadaster en de openbare registers</p>		<p>Aan dit uittreksel kunnen geen betrouwbare maten worden ontleend. De Dienst voor het kadaster en de openbare registers behoudt zich de intellectuele eigendomsrechten voor, waaronder het auteursrecht en het databankenrecht.</p>		

Eigendomsinformatie

ALGEMEEN

Kadastrale aanduiding [Meerlo C 1850](#)

Kadastrale objectidentificatie : 034030185070000

Locatie Bernadettelaan 12

5865 BJ Tienray

Locatiegegevens zijn ontleend aan de Basisregistraties Adressen en Gebouwen

Kadastrale grootte 1.900 m²

Grens en grootte Vastgesteld

Coördinaten 204203 - 389969

Omschrijving Onderwijs

Erf - Tuin

AANTEKENINGEN

Publiekrechtelijke beperking Er zijn geen beperkingen bekend in de Basisregistratie Kadaster.

Basisregistratie Kadaster

Publiekrechtelijke beperking Er zijn geen beperkingen bekend in de Landelijke Voorziening WKPB.

Landelijke Voorziening

RECHTEN

1 Eigendom (recht van)

Afkomstig uit stuk [Hyp4 15269/5 Roermond](#)

Ingeschreven op 31-12-2004

Naam gerechtigde [Stichting Dynamiek Scholengroep](#)

Adres Expeditiestraat 3 A

5961 PX HORST

Statutaire zetel HORST

KvK-nummer [41062711](#) (Bron: Handelsregister)

Voor de meest actuele naam, zetel en adres, raadpleeg het Handelsregister

Bijlage 3: Bekende gegevens

BOUWVERGUNNING

Burgemeester en wethouders van Meerlo-Wanssum;
beschikkende op een verzoek van: Gemeente Meerlo-Wanssum
wonende te Meerlo, Hoofdstraat 20b,
waarbij onder overlegging van de vereiste stukken, vergunning
wordt gevraagd tot het bouwen van een schoollokaal
op het perceel, plaatselijk bekend: Bernadettelaan 12
en kadastraal bekend als gemeente Meerlo-Wanssum, sectie C ,
nr(x) 299 ;
gelet op het bepaalde in artikel 47, lid 1, van de Woningwet;

b e s l u i t e n :

de gevraagde vergunning te verlenen overeenkomstig de bij dit
besluit behorende en gewaarmerkte tekeningen en omschrijving
en onder de volgende voorwaarden:

1. met de uitvoering mag niet worden begonnen alvorens door of
namens burgemeester en wethouders de rooilijn is aangegeven;
- 2.

Meerlo, 4 september 1973.

BURGEMEESTER EN WETHOUDERS VAN MEERLO-WANSSUM,
De secretaris,

De burgemeester,

Raming f. 26740,--
Leges f. ---,--

Bij een aanvraag om vergunning tot het bouwen dient te worden voldaan aan de artikelen van bijlage A, genoemd in de Nadere Regelen behorende bij de bouwverordening.

ARTIKEL A1 Gebruik van formulieren en aantal daarvan

Voor zover voor de aanvraag en de daarbij over te leggen gegevens door burgemeester en wethouders formulieren zijn vastgesteld, moet hiervan gebruik worden gemaakt.

ARTIKEL A2 Uitvoering en formaat van de bescheiden

De tekeningen en de overige bescheiden moeten duidelijk en zaakkundig zijn uitgevoerd; zij moeten een doeltreffend formaat hebben en voor zover nodig, doeltreffend zijn gevouwen. Aan dit voorschrift wordt geacht te zijn voldaan, indien papierformaat A 4 of groter, bedoeld in NEN 381, uitgave 1962, is gebruikt en de stukken overeenkomstig de Norm N 379, uitgave 1936, van de Hoofdkommissie voor de Normalisatie in Nederland, zijn gevouwen.

ARTIKEL A3 Inhoud, soort, schaal en indeling van de tekening

1 De tekeningen, behorende bij een bouwaanvraag, moeten de aard der te gebruiken materialen aangeven; de maten moeten zijn ingeschreven; er moet zijn aangegeven waar, wat en hoe men wenst te bouwen.

2 Bij de aanvraag moeten - voor zover ter zake dienende - worden overgelegd tekeningen aangevende:

- a. de situatie van het bouwwerk, het te bebouwen terrein, de aangrenzende terreinen en de daarop voorkomende bebouwing en de bestemming van het bij het bouwwerk behorende terrein;
- b. de aard en de constructie van de erfafscheidingen;
- c. plattegronden van de fundering, van de aanleg van de wanden van elke bouwlaag en van de riolering;
- d. de indeling van het bouwwerk en de bestemming der onderdelen;
- e. lengte- en dwarsdoorsneden; f. de gevels; g. de hoogte ten opzichte van peil van:
 1. het bij het bouwwerk behorende erf bij voltooiing van de bouw;
 2. de normale hoogste grondwaterstand ter plaatse;
 3. de onderzijde van de fundering (palen en putten niet medegerekend);
 4. de bovenkant van de in artikel 169 van de bouwverordening bedoelde waterdichte laag en van de vloeren;
- h. de lengte der funderingspalen, de aanlegdiepte van de puttenfundering of de dikte van de grondverbetering;
- j. de constructie van de fundering en van de bodemafsluiting;
- k. de constructie van de wanden en van de kolommen en de doorbreking of verzwakking daarvan door openingen of nissen;
- l. de plaats, de constructie en de inrichting van de rookkanalen, van de gasafvoerkanalen, van de ventilatiekanalen, van de kanalen van luchtbehandelingsinstallaties, van de liftschachten en van de leidingkokers en de andere kokers;
- m. de constructie van de vloeren en de plafonds met inbegrip van de afstanden, de afmetingen, de oplegging en de verankering van de liggers en de doorbreking of verzwakking van de vloeren en de liggers door openingen of sleuven;
- n. de samenstelling, de oplegging en de verankering van de andere dragende delen;
- o. de constructie van het dak, de dakbedekking en de dakgoten;
- p. de plaats, de inrichting en de afmetingen van de trappen;
- q. de afmetingen van de kamers en de andere ruimten; r. de plaats en de afmetingen van de lichtopeningen;
- s. de plaats en de afmetingen van de deuren, de kasten en het aanrecht;
- t. de beweegbaarheid van de ramen en de bewegingsrichting van de deuren en de ramen;
- u. de plaats, de constructie en de afmetingen van de lozingstoestellen, de afvoerleidingen en de afvoerputten;
- v. de plaats, de constructie en de afmetingen van de regenbakken en de welputten;
- w. de plaats van de aansluitpunten van gas en water en de plaats van de meterkast dan wel de meterput;
- x. de plaats van de lichtpunten, de wandcontactdozen en de schakelaars van de elektrische installatie en de plaats van de meterkast;
- y. de plaats van de brievenleuf en de brievenbus.

3 De te bezigen schaal mag niet kleiner zijn dan 1 : 1000 voor de situatietekeningen en 1 : 100 voor de overige tekeningen. --

4 Door of namens burgemeester en wethouders kan het gebruiken van een kleinere schaal worden toegestaan en het gebruiken van een grotere schaal worden geëist.

5 Indien de aanvraag het gedeeltelijk vernieuwen, het veranderen of het vergroten van een bouwwerk betreft, moeten uit de tekeningen de bestaande en de nieuwe toestand duidelijk blijken.

6 Door of namens burgemeester en wethouders kan toestemming worden verleend tot het op een later tijdstip dan waarop de bouwaanvraag is ingediend overleggen van bepaalde gegevens.

ARTIKEL A4 Nadere gegevens

Door of namens burgemeester en wethouders kan overlegging worden gevorderd van:

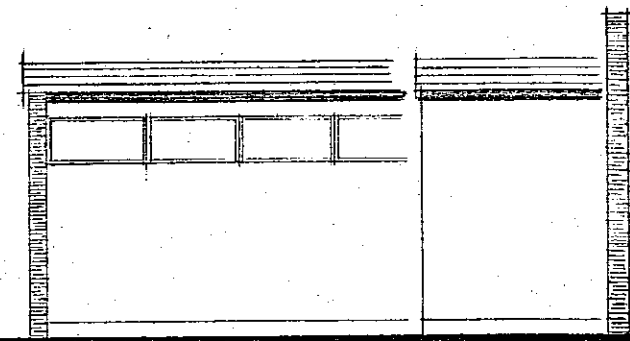
- a. een bewijs, dat de aanvrager belanghebbende is;
- b. een uittreksel van voldoende recente datum uit het kadastrale plan, waarop het bouwterrein en zijn belendingen zijn aangegeven;
- c. tekeningen of foto's van in de nabijheid gelegen bouwwerken, voor zover nodig ter beoordeling van het bouwplan waarop de aanvraag betrekking heeft;
- d. detailtekeningen; e. gegevens omtrent de draagkracht van de bodem; f. sterkteberekeningen;
- g. verdere gegevens, voor zover voor de beoordeling nodig.

ARTIKEL A5 Indiening van de aanvraag

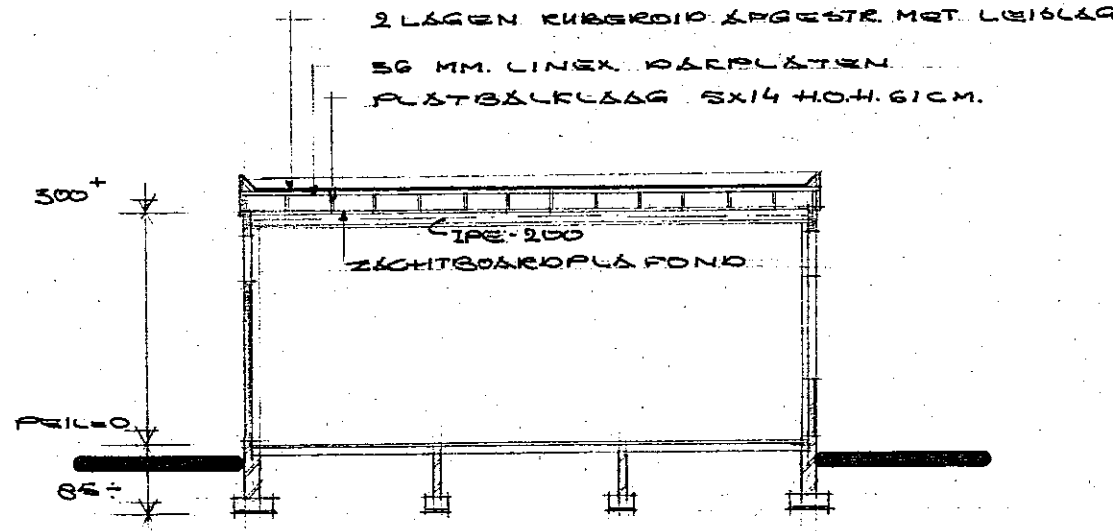
De aanvraag en de daarbij behorende stukken moeten bij het gemeentebestuur worden ingediend. Er wordt een gedagtekend ontvangstbewijs verstrekt.

ARTIKEL A6 Definitieve bescheiden

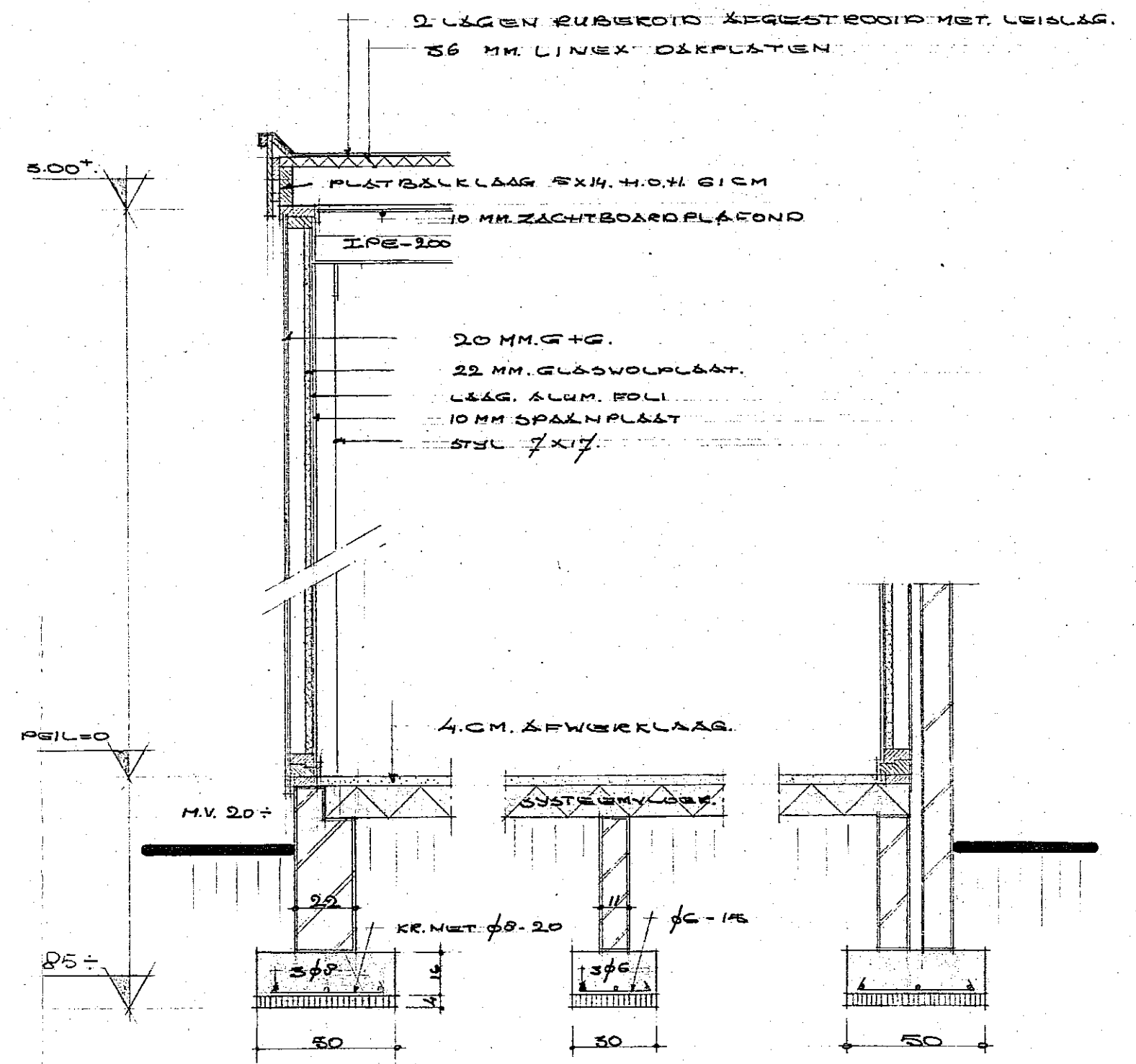
De aanvrager is verplicht, na de behandeling van de aanvraag door het bouwtoezicht, van alle overgelegde bescheiden, indien die tijdens de behandeling zijn gewijzigd of door andere vervangen, zoveel exemplaren over te leggen als door of namens burgemeester en wethouders wordt verlangd.



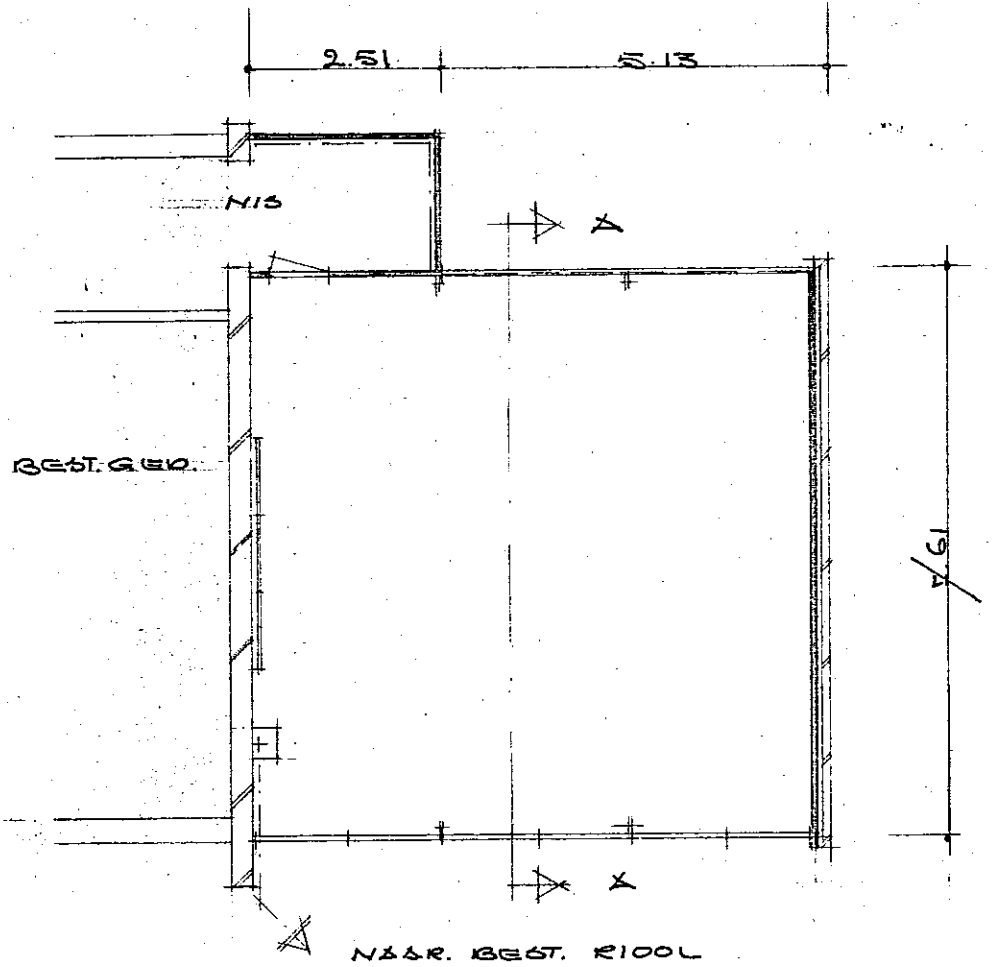
Achtergevel



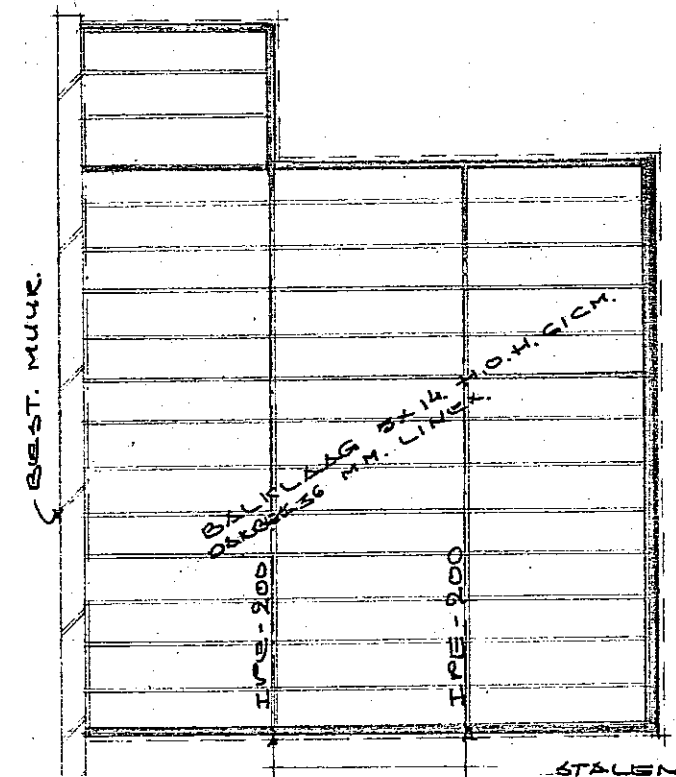
Deursectie X-X



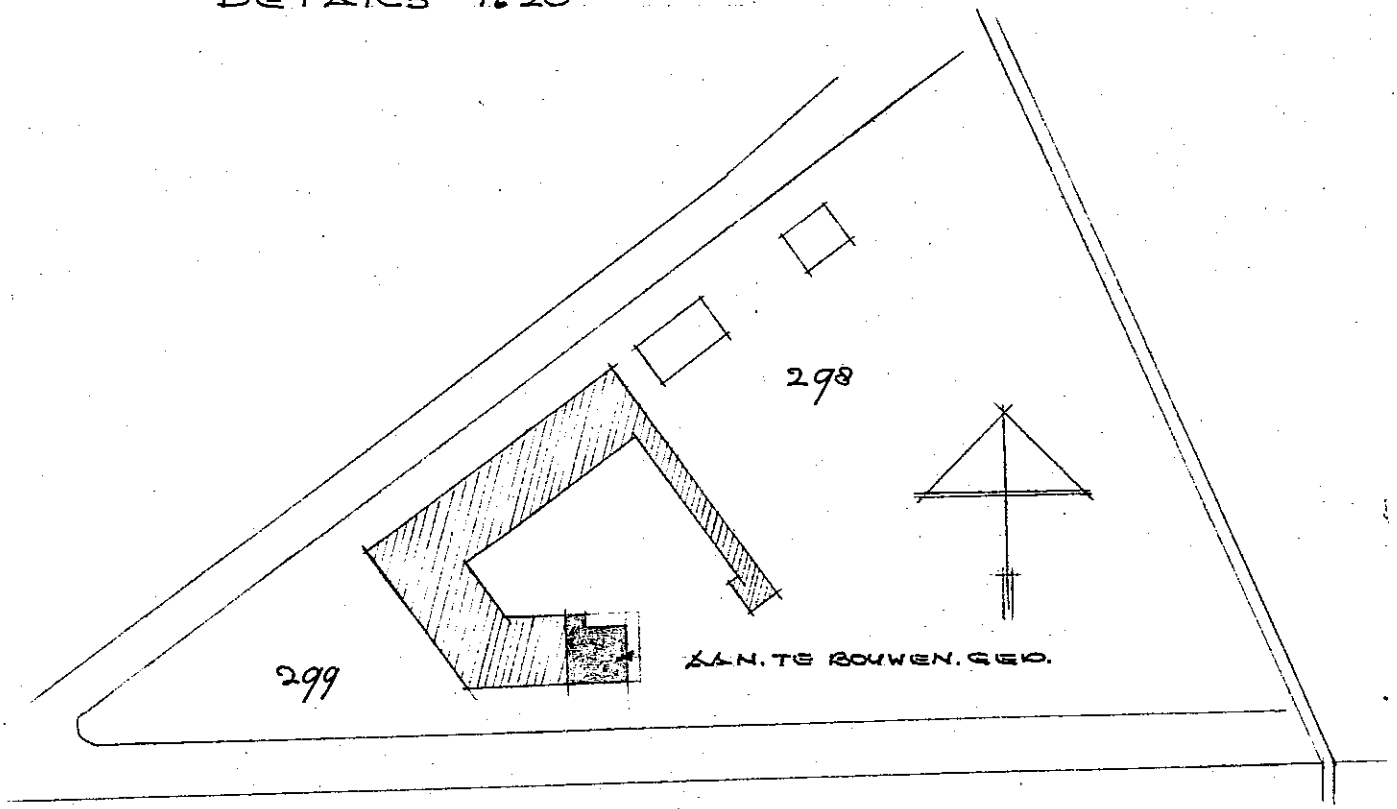
DETAILS 1:20



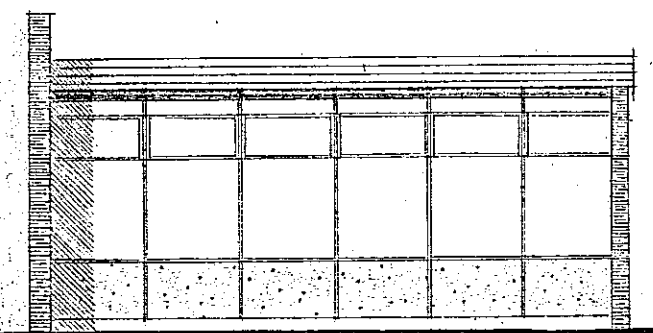
Plattegrond




Kappelen



SITUATIE: GEM. MEERLO
 SECTIE: C. N^o 299-298
 SCHAAL: 1:1000

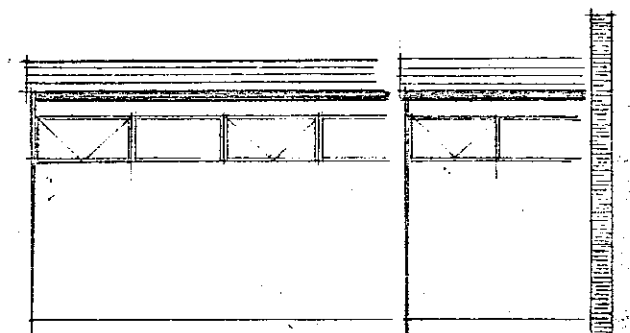


Voorgevel

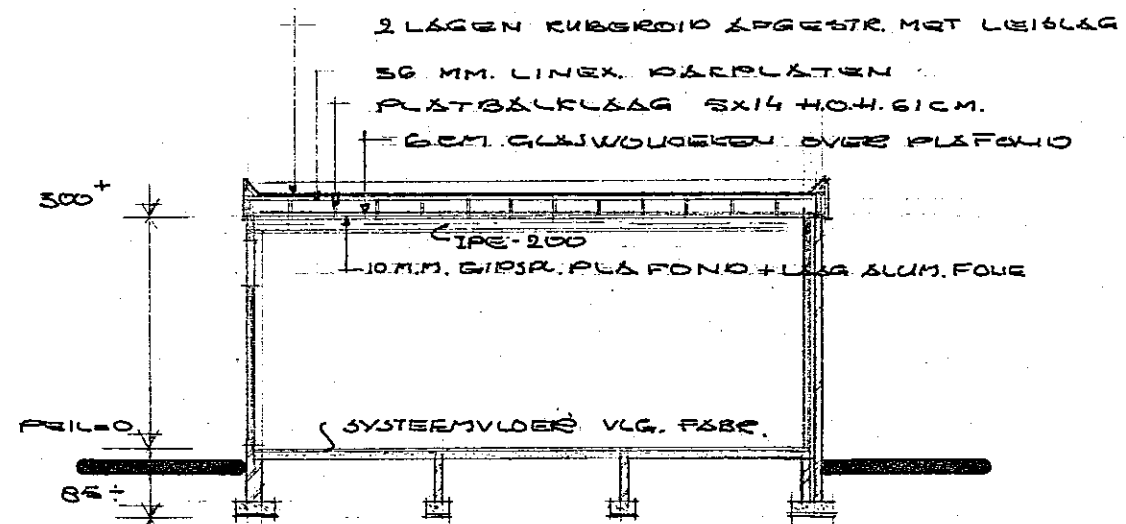


Zijgevel

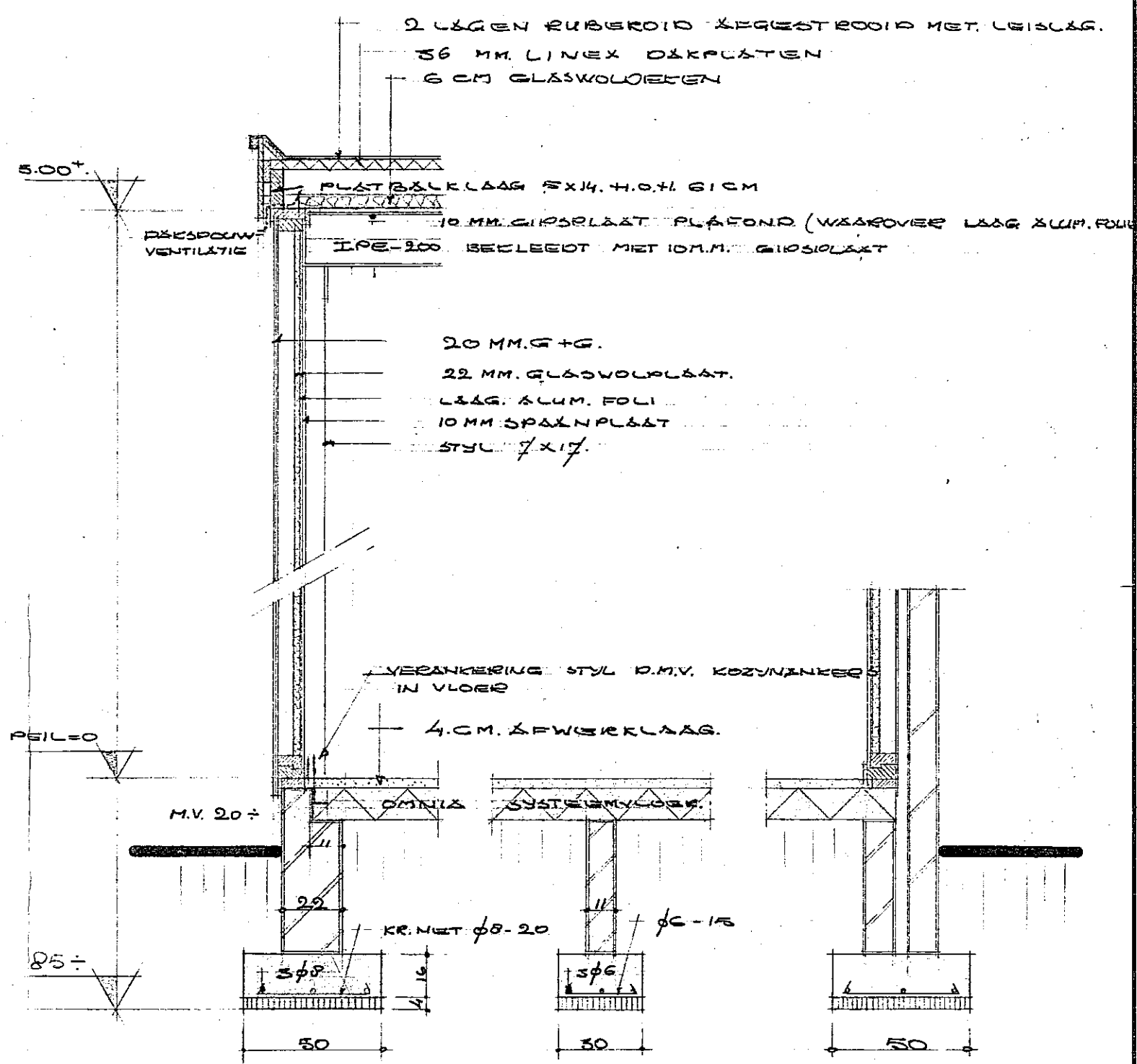
	WERK	AANBOUW BASISCHOOL TIENRAJ		
	OPDRACHT GEVER	GEM. MEERLO - WANSUM		
	ONDERDEEL	PLAN		
	TEK. N ^o	SC-56	BLAD 1	SCHAAL 1:100
VERMEULEN B.V. - MILL (N.B.) SYSTEEMBOUW TEL. 08859-1024*		GEZ.	D.D. 19/6-75	
		GEW.	D.D.	
		GEW.	D.D.	



Achtergevel

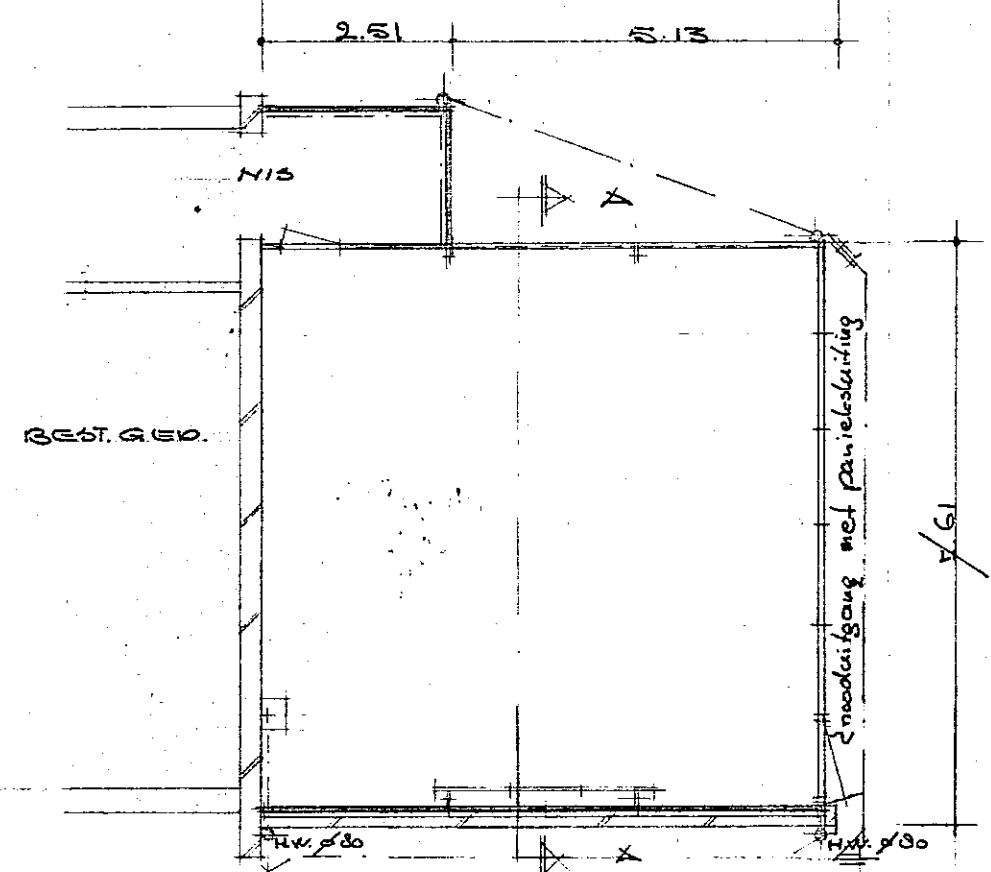


DOORSNEDE. X-A.

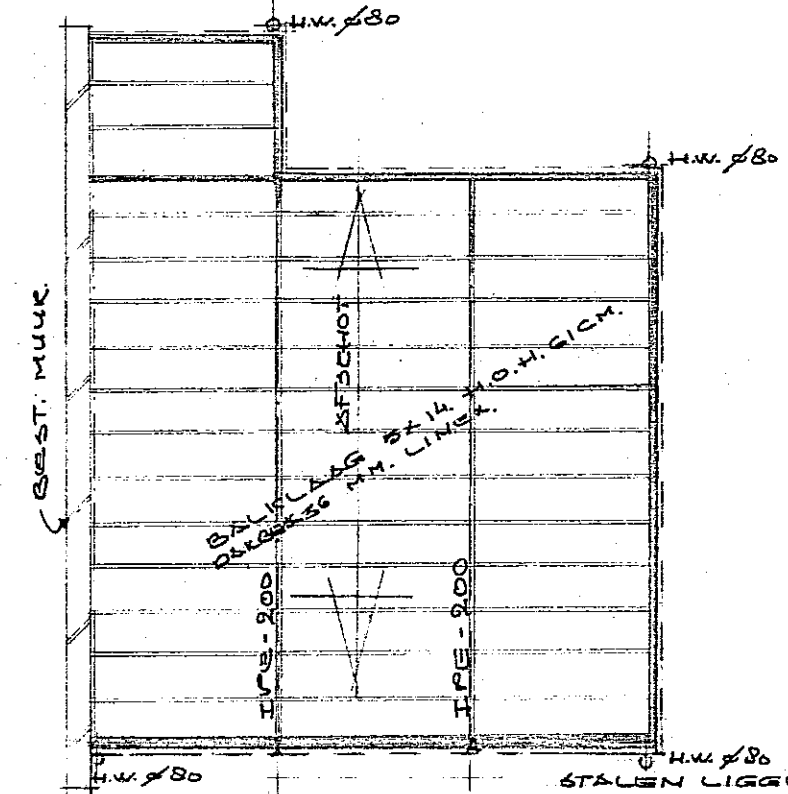


DETAILS 1:20

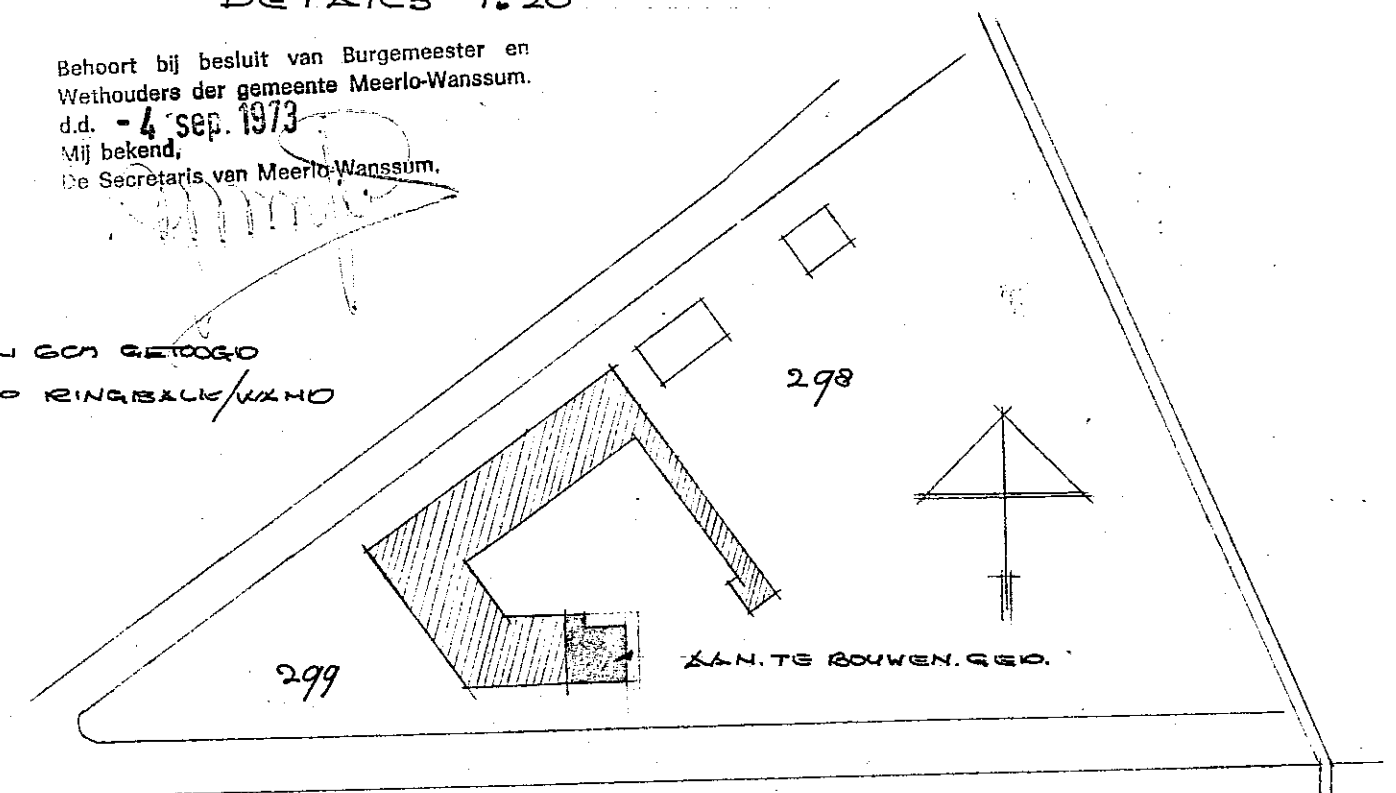
Behoort bij besluit van Burgemeester en Wethouders der gemeente Meerlo-Wanssum, d.d. - 4 sep. 1973. Mij bekend, de Secretaris van Meerlo-Wanssum.



PLATTEGROND



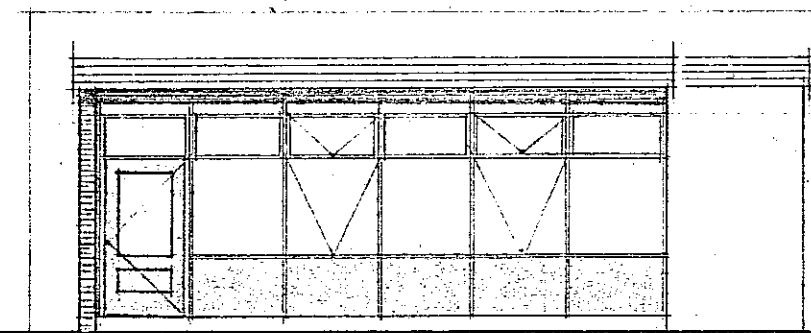
KAPLAN.



SITUATIE: GEM. MEERLO
SECTIE: C. N° 299-298
SCHAAL: 1:1000

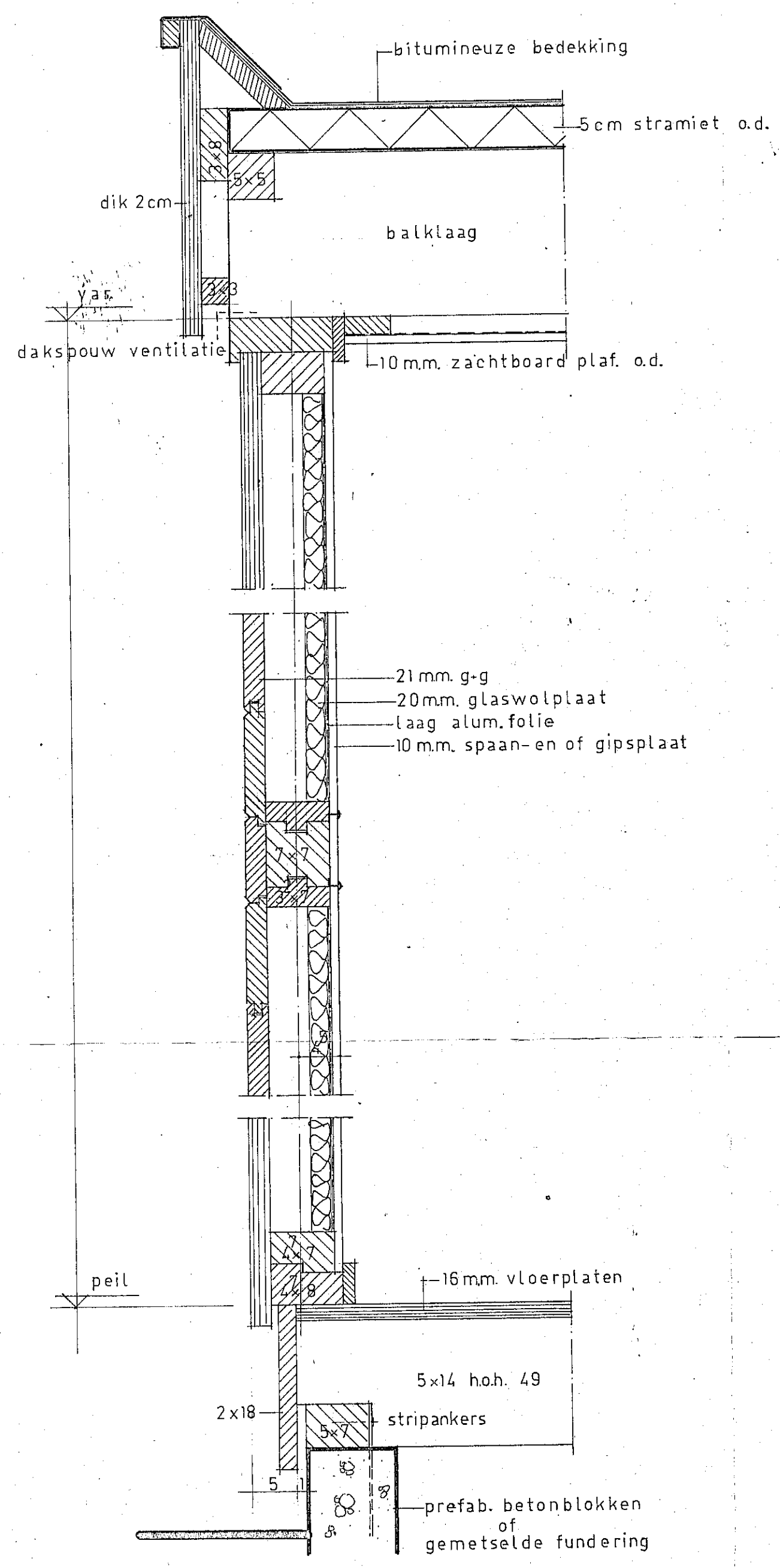


VOORGEVEL

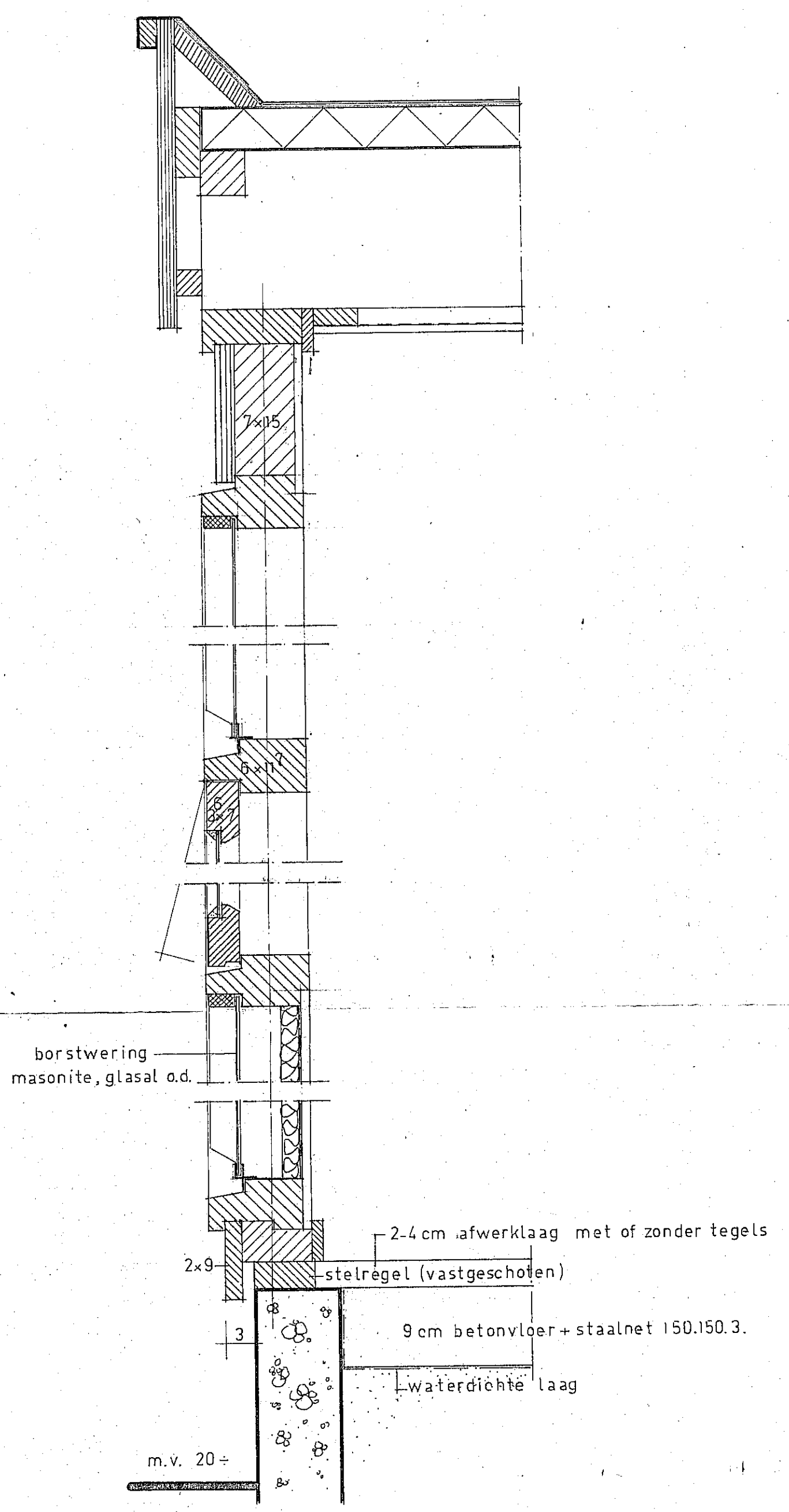


ZYGEVEL

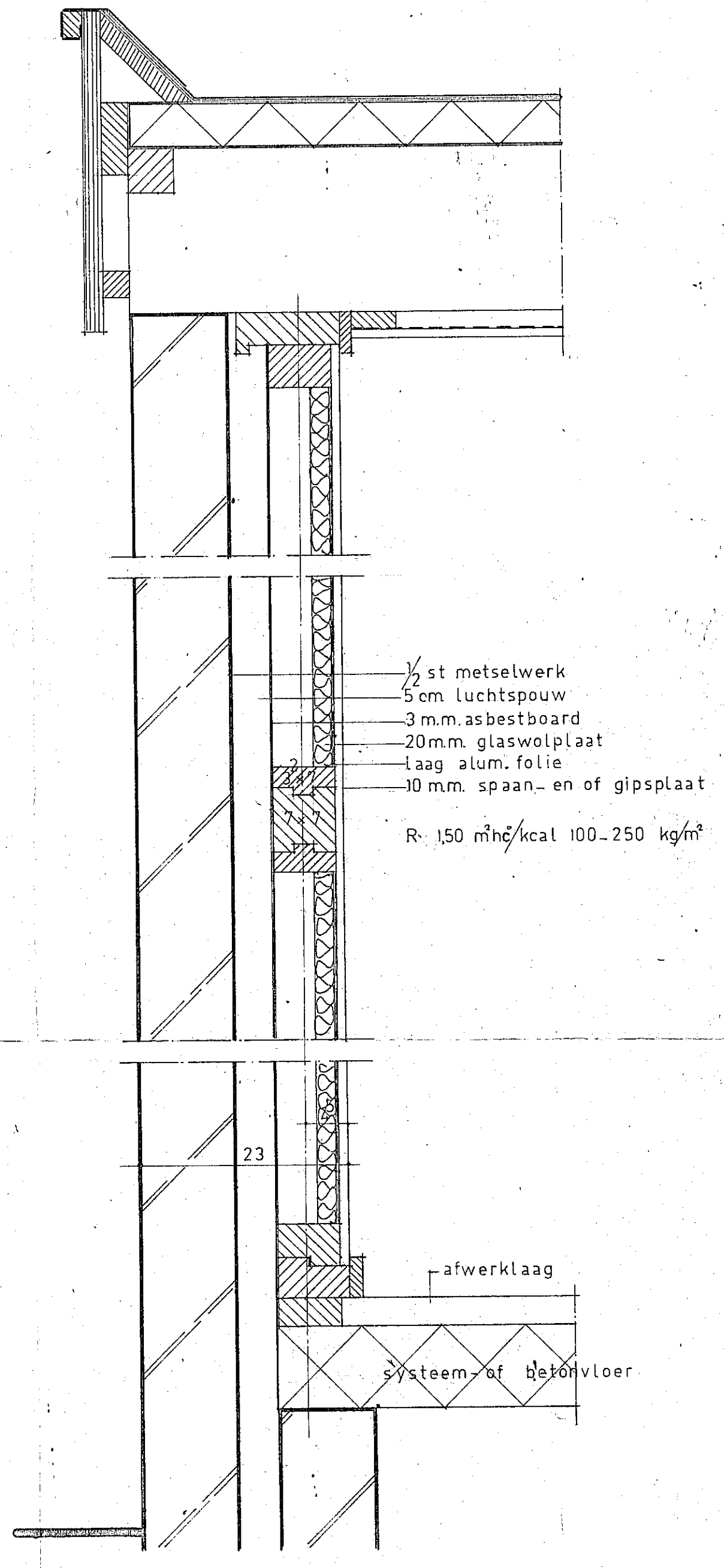
	WERK	XANBOUW. BASISCHOOL TIENRAJ										
	OPDRACHT GEVER	GEM. MEERLO - WANSUM.										
ONDERDEEL	PLAN											
TEK. N°	SC-156	BLAD	1	SCHAAL 1:100								
VERMEULEN B.V. - MILL. (N.B.)		<table border="1"> <tr> <td>GEZ.</td> <td>D.D. 13/6-73</td> </tr> <tr> <td>GEZ.</td> <td>D.D.</td> </tr> <tr> <td>GEW. 14/8-73</td> <td>D.D. 15-73</td> </tr> <tr> <td>GEW.</td> <td>D.D. 16-73</td> </tr> </table>			GEZ.	D.D. 13/6-73	GEZ.	D.D.	GEW. 14/8-73	D.D. 15-73	GEW.	D.D. 16-73
GEZ.	D.D. 13/6-73											
GEZ.	D.D.											
GEW. 14/8-73	D.D. 15-73											
GEW.	D.D. 16-73											
SYSTEMBOUW		TEL. 08859-1024										



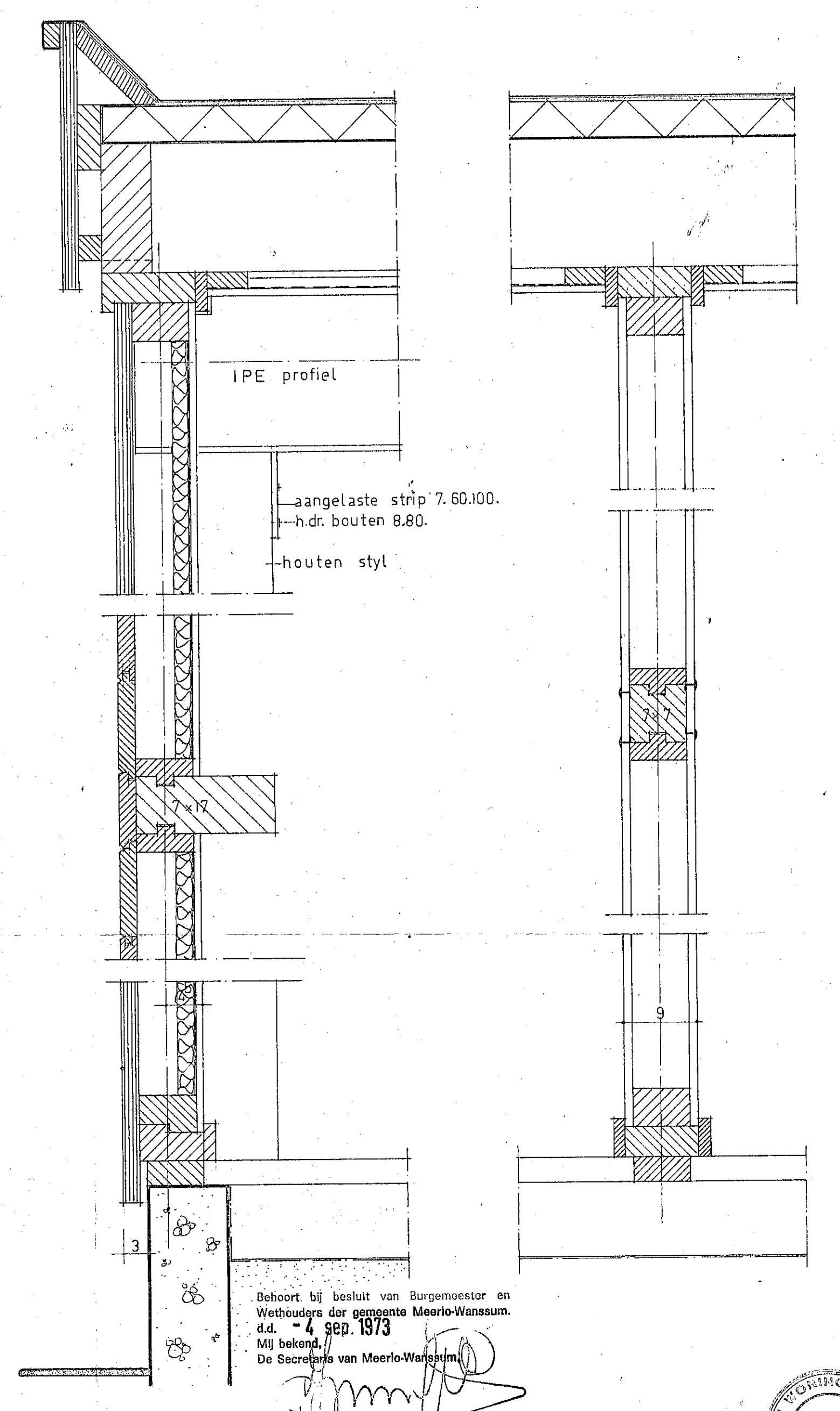
VERT. DOORSNEDEN BUITENWAND



HOR. DOORSNEDEN BUITENWAND

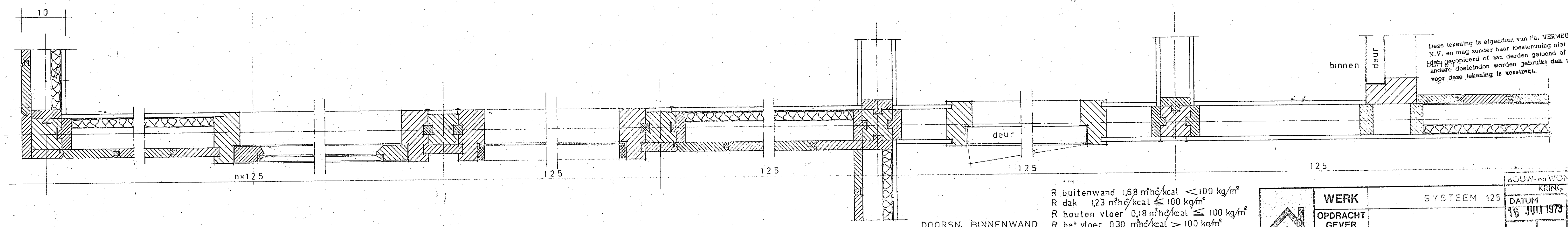



DOORSN. BINNENWAND



DOORSN. BINNENWAND

Behoort bij besluit van Burgemeester en Wethouders der gemeente Meerlo-Wansum, d.d. 4 sep. 1973. Mij bekend, De Secretaris van Meerlo-Wansum.

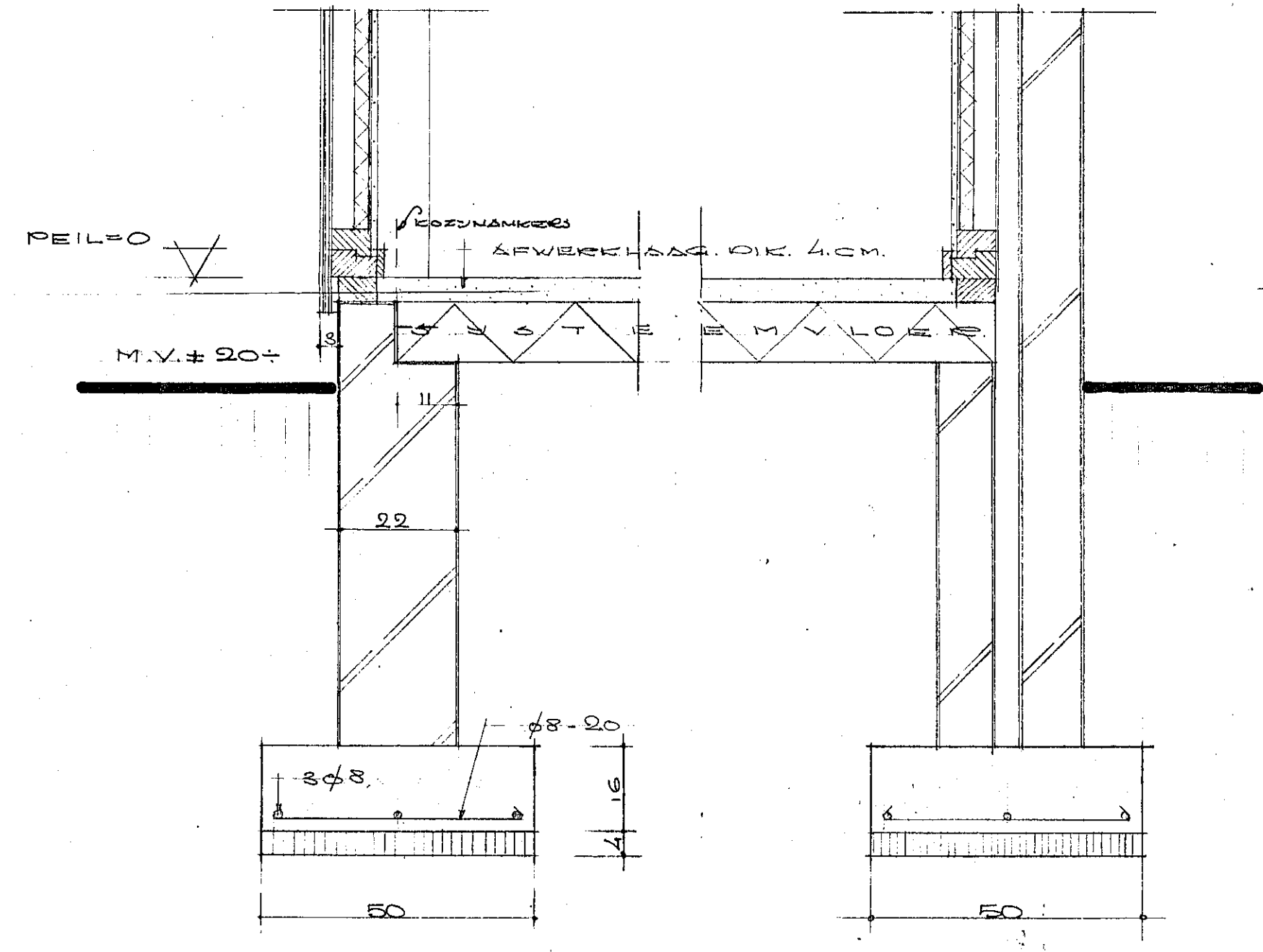
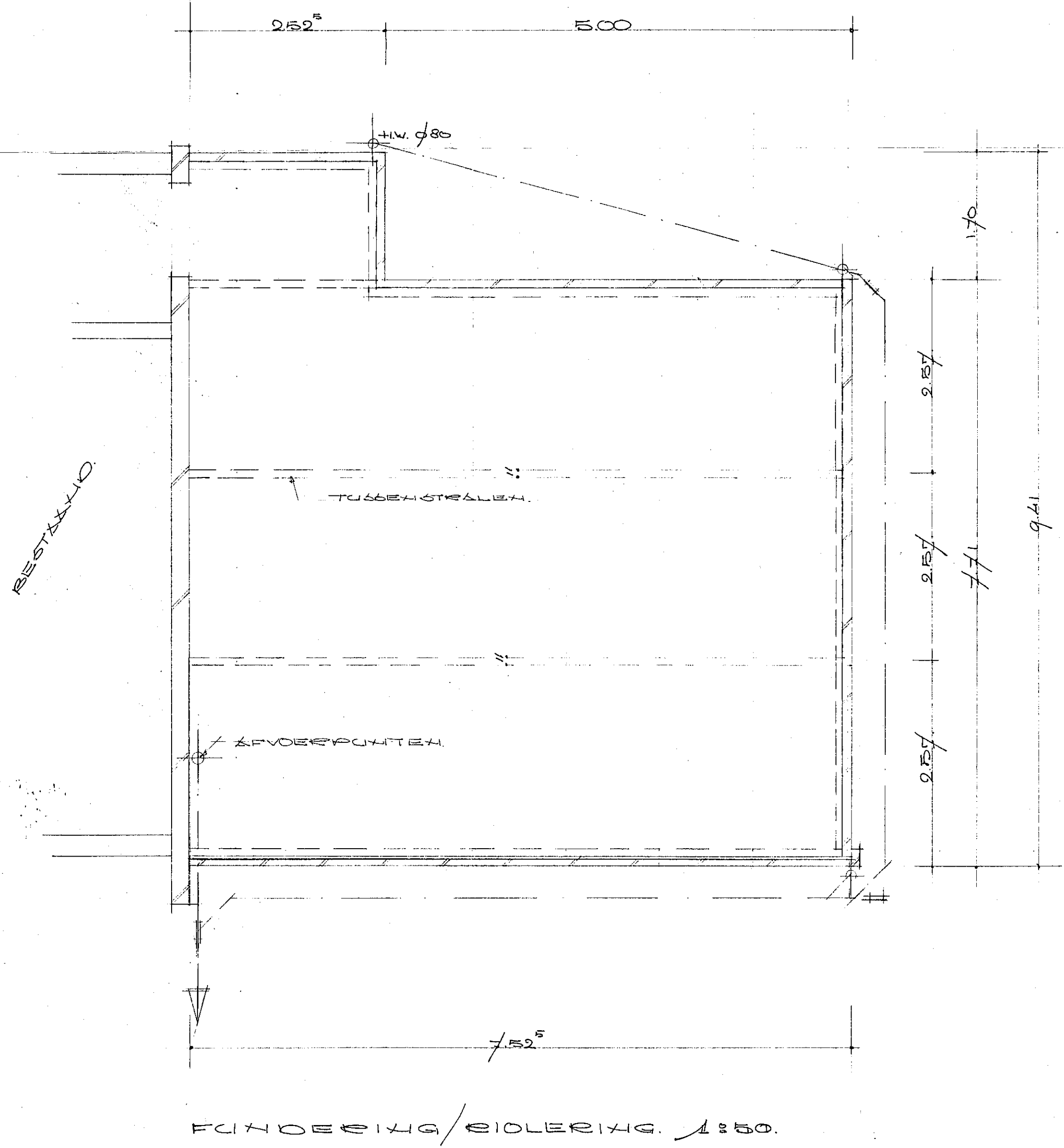


R buitenwand 1,68 m²K/kcal < 100 kg/m²
 R dak 1,23 m²K/kcal < 100 kg/m²
 R houten vloer 0,18 m²K/kcal < 100 kg/m²
 R bet.vloer 0,30 m²K/kcal > 100 kg/m²
 R systeemvloer 0,46 m²K/kcal > 100 kg/m²

volgens nen 1068 voldoende

	WERK	SYSTEMEEN 125	BOUW- en WONINGTOEGEZICHT
	OPDRACHT GEVER		KRING HORST
ONDERDEEL	ALGEM. DETAILS	DATUM	15 JULI 1973 No. 68
TEK. N°	DIV. 46	BLAD	2
		SCHAAL	1:5
VERMEULEN N.V. - MILL (N.B.)		GET.	D.D. 23/4/73
TEL. 08859-1024		GEZ.	D.D.
		GEW.	D.D.
		GEW.	D.D.

Deze tekening is eigendom van Fa. VERMEULEN N.V. en mag zonder haar toestemming niet worden gereproduceerd of anderszins openbaar gemaakt. Indien andere doeleinden worden gebruikt dan waartoe deze tekening is verstrekt.



VEEST. DOORSNEDEN. 1:10.

Behoort bij besluit van Burgemeester en
Wethouders der gemeente Meerlo-Wanssum,
d.d. -4 sep. 1973
Mij bekend,
De Secretaris van Meerlo-Wanssum,

[Handwritten signature]

[Handwritten signature]

	WERK	N.L.W. BOUW. BLSISSCHOOL-TIENRAAD		
	OPDRACHT GEVER	GEM. MEERLO-WANSSUM.		
	ONDERDEEL	FC/INDEKING/BIOLERING.		
	TEK. N°	50-56	BLAD	2
VERMEULEN B.V. - MILL. (N.B.)		SCHAAL		1:50.
SYSTEEMBOUW		GEZ.	D.D.	2/7/73
TEL. 08859-1024*		GEW.	D.D.	
		GEW.	D.D.	

Fundering + begane grond vloeren overeen? ^{2/1} ₇₁₇ X

Aan bouw basis school Tienray.
Controle berekening wegens ontbreken van statistische
verantwoording.
Stalen liggers. IPE 200

$l = 7,35 \text{ m.}$ $q = 30 + 2,5 \times (45 + 15 + 50) = 30 + 275 = 305 \text{ kg/m}$

$R = 12 \times 300 \times 7,35 = 26460 \text{ kg}$

$+ M.B. = 10 \times 300 \times 7,35^2 = 20300 \text{ kgm}$

$\sigma = \frac{203000}{194} = 1050 \text{ kg/cm}^2 < 1400 \text{ acc.}$

doorbuiging = $6,2 \times 0,3 \times 7,35^4 : 1943 = 2,8 \text{ cm.}$
 $= 1260 \text{ lt.}$

Alleen haalbaar met een zegg van 3 cm X

houten stijlen: $P_{max} = 1100 \text{ kg.}$
 $7 \times 17 \text{ cm.}$ $F = 119 \text{ cm}^2$ $I_x = 1/12 \times 7 \times 17^3 = 2850 \text{ cm}^4$
 $I_y = 1/12 \times 17 \times 7^3 = 485 \text{ cm}^4$
 $i_{xe} = \sqrt{\frac{2850}{119}} = 4,9 \text{ cm}$ $i_{ye} = \sqrt{\frac{485}{119}} = 2 \text{ cm}$

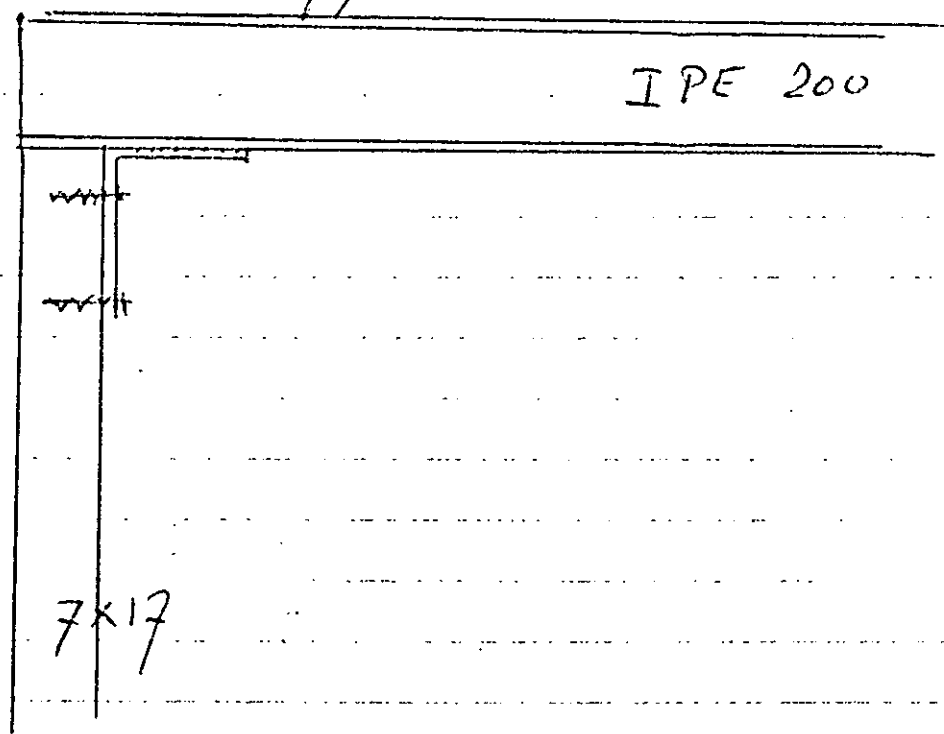
$\lambda_{xe} = \frac{480}{4,90} = 98 \rightarrow \sigma_x = 18 \text{ kg/cm}^2$

P haalbaar $18 \times 119 = 2140 \text{ kg} > 1100 \text{ kg} = \text{overeen} \times$

Stijlen 7×17 onder stalen liggers overeen met deze in de γ rekking geskend worden

Behoort bij besluit van Burgemeester en
Wethouders der gemeente Meerlo-Wanssum.
d.d. -14 sep. 1973
Mij bekend.
De Secretaris van Meerlo-Wanssum.

Ten behoeve van de stijfheid in dwars-
richting van het gebouw moeten er
buiswaste verbindingen gemaakt worden
van stalen liggers met louten stijlen.



BESTEK VAN UITVOERING WERKEN t.b.v. 1 KLAS BIJ BASISCHOOL TIENRAY

Semi-Permanente systeembouw in stramienmaat 125 cm.

Afmeting en indeling als tekening nr. SC-56 - aangebouwd bij bestaande school.

1. PEIL = Bovenkant afgewerkte vloer en komt te liggen op gelijke hoogte als vloer van bestaande school.
2. GRONDWERK/ZANDBED: Bouwrijp terrein dient aanwezig te zijn. Grondwerk uit te voeren t.b.v. bouwputten - rioleringsleuven. Overtollige grond rond gebouw over omliggend terrein te egaliseren volgens nadere aanwijzing. Inbrengen zandbed onder geheel gebouw dik 30 cm. zuiver zand.
3. FUNDERING: Betonfunderingsvoet en steens trasraam van klinkersteen. Funderingen op vorstvrije diepte aangelegd.
4. METSELWERK: Trasraam en bij Rechter zijgevel halfsteens metselwerk VOOR de elementen e.e.a. als tekening.
5. WERKVLOEREN: vrijdragende NEHOB0 systeemvloer in te leggen volgens voorschrift en berekening fabriek. Inclusief afwerklaag.
6. RIOLERING: In PVC t.b.v. afvoer regenwater en wastafel. E.e.a. volgens nader te verstrekken werktekening. Riolering aan te sluiten op bestaand riool.
7. VLOERBEDEKKING: Marmoleum kwaliteit C.
8. HOUTBOUW: systeem in stramienmaat 125 cm. geheel dubbelwandig.
 - a. Buitenwandelementen, aan buitenzijde g.g. Zw. Vurenhout dik 20 mm. aan binnenzijde spaanplaat dik 10 mm. en voorzien van isolatie een laag aluminiumfoli en glaswolplaten dik 20 mm. Kozijnen en ramen idem vurenhout. Bij halfsteens muur buitenzijde i.p.v. hout inter-niteboard. Onder de ramen vlakke masoniteplaat.
 - b. Binnenwanden: dubbel spaanplaat dik 10 mm. op vak- regelwerk.
 - c. Binnendeur: in vlakke hardboardceldeur.
 - d. In bestaand kozijn uitnemen en hier Nis maken voor toegang.
 - e. Plafonds: in akoestische zachtboardtegels 30x60 cm. Over plafond extra dakisolatie met 60 mm. glaswoldekens.
 - f. Dakconstructie: Voor ondersteuning der balklaag 2 stalen liggers h.o.h. 8.50 mtr. Dakbalklaag 5x14 cm. h.o.h. 61 cm. Dakbeschot dik 36 mm. dakplaten. Boeiboorden in watervast verlijmd triplex dik 16 mm. inclusief mastiekschroten in vurenhout.

Behoort bij besluit van Burgemeester en
Wethouders der gemeente Meerlo-Wanssum,
d.d. - 4 sep. 1973

Mij bekend;
De Secretaris van Meerlo-Wanssum.

-/-

vervolg bestek.

- g. Dakbedekking: Eerste laag teervrij vilt versterkt met glasvlies "VITRIX" 34 kg/rol - een laag warme bitumen - een laag teervrij vilt 37 kg/rol - een laag koude bitumen - een laag ingestrooide leislagen. De noodzakelijke PVC spuwers t.b.v. afvoer regenwater.
- h. Hang- en sluitwerk: bijgeleverd van solide kwaliteit algemeen wit metaal. Ramen uitzetbaar met combisluiting. Binnendeur d.n. slot.
- i. Glas- en verfwerk: Geheel glasdicht met d.d. vensterglas en dikglas 4 mm. Alle vaste ruiten aan onderzijde geplaatst in aluminium waterdorpelprofiel.
- j. Bevestigingsmiddelen: Gespijkerd met roestvrije draadnagels. Al het overige bevestigingsmateriaal in roestvrije uitvoering. Draadnagels zijn geshetardiseerd.
- k. Voorverfwerk; Het gebouw aan fabriek van buiten reeds 1x in conserveerbeits. De stelregel (aansluiting hout op beton) vooraf onder vacuumdruk geïmpregneerd.
- l. Kapstukken: 30 kapstukken in garderobe.
9. Electrische installatie: Aan fabriek de steigleidingen met doos reeds in wanden weggewerkt. Installatie uit te voeren volgens goedkeuring PLEM. Gerekend op 6 stuks lichtpunten.
- - - - - 2 stuks wandcontactdozen.
- Armatuuren: Leveren en plaatsen 6 st. TL armaturen 2x40 W in klas.
10. Loodgieterswerken/sanitatir: Aanbrengen voor regenafvoeren- PVC vergaarbakken en PVC afvoerpijpen aan te sluiten op riolering. Koudwaterleiding vanaf bestaand naar de wastafel. Leveren en plaatsen een wastafelcombinatie breed 56 cm. met spatscherm.
11. Centrale Verwarming: Voor doorverbinden centrale verwarming is in prijs stelpost opgenomen groot f 2.000,-- (warmwaterradiatoren) Is vanuit gegaan dat huidige CV ketel voldoende capaciteit heeft.
12. Afschilderwerken: Van buiten geheel in conserveerbeits met toplaag. Binnenspaanplaat in Toll-O-Fect structuur gespoten. Betimmeringen en kozijnen gebeitst. Deur afgelakt op kleur. Kleuren in nader overleg.
13. BUITEN ONZE OPGAVE IS GEHOUDEN: Wegnemen bomen en struikgewas. Tuinaanleg eventuele omrasteringen. Eventuele zonveringen. Inventaris.


Mill, 15 maart 1973.

VERMEULEN BV
SYSTEEMBOUW.

Behoort bij besluit van Burgemeester en
Wethouders der gemeente Meerlo-Wanssum.
d.d. - 6 sep. 1973
Mij bekend,
De Secretaris van Meerlo-Wanssum.

[Handwritten signature]

230
3x625



VB. 4x K 148
VB. 148
7x K 230
VB. VB. //
8x K 247
VB. VB. //
7x K 230
VB. //

54

11 x 625
10 x 625
730

51

Voor details zie modelblad 144-1 en detailblad

Kwaliteit van het in het werk te storten beton K160 volgens art. 13 van de G.B.V. 1962
Korrelgrote van het grind 5-16 mm.

Alvorens de vulelementen worden aangebracht moeten de liggers tussen de op-
leggingen voldoende ondersteund zijn op afstand van 2.00m h.o.h.

De ondersteuningn mogen niet worden verwijderd voordat aan het in art. 26 van
de G.B.V. 1962 gestelde is voldaan.

De vloeren te stellen met een zeeg naar boven van 1/400 L.

Voor het storten de blokken nat gieten. Na het storten de vloer 5 dagen nat houden

LIGGERSTAAT 1x					BLOKKEN 1x			AAN	
merk	aantal	lengte	code	extra opb.	stekeinden	merk	lxbxh	form	verd.
1	4	166	1			K	54x25x12		
2	18	248	1			N	54x25x15		
3.1	4	260	1			V	54x25x11		
3	12	265	1			VB49	54x25x11		
tot	38					VB35	40x25x11		
						VB21	26x25x11		
						E	54x25x7		
						oppervlakte: verd.			
						beg. vl.		59.37	
						totaal		59.37	

Bij vloeren met getoogde elementen
de vlakke elementen grijs getint.

ht is gemeten van onderkant ligger
bovenkant element c.q. druklaag.

afw. (min. 2cm.) = 45 k

eigen gewicht = 175 k

nuttige bel. = 200 k

Omnia VéBé vloer ht = 15 cm.

Fabrikant: ENCKO - BETONINDUSTRIE - WANSSUM (L) TEL: 04788

OMNIA Aann: Woonplaats: Adres: Tel: Losadres: Leverdatum:

OMNIA ADVIESBUREAU B.V. POSTBUS 324 GRONINGEN TEL.: 050-137

Werk: AANBOUW BASISCHOOL TE TIENRAU No.: 480

Bevr.: BEG. GRONDVLOER Blad:

get. d. d. 10. 8. 73. gec. gew. A. B. C. D. schaal 1

GEMEENTE MEERLO.

Bouwvergunning nr. 100.

Burgemeester en wethouders van Meerlo;



gezien het verzoek van de Missiezusters v.h.Kostbaar Bloed
wonende te Tienraij, D 5
om vergunning voor het bouwen
van een vierklassige R.K.Lagere School
op perceel, kadastraal bekend gemeente Meerlo, sectie C
nr. 298 en 299.

b e s l u i t e n :

de gevraagde vergunning te verlenen en wel onder voorwaarde,
dat de uitvoering moet geschieden overeenkomstig de bij deze
vergunning behorende en gewaarmerkte tekening(en) en om-
schrijving en dat met de uitvoering niet mag worden begonnen
alvorens door of namens hen de rooilijn is aangegeven.

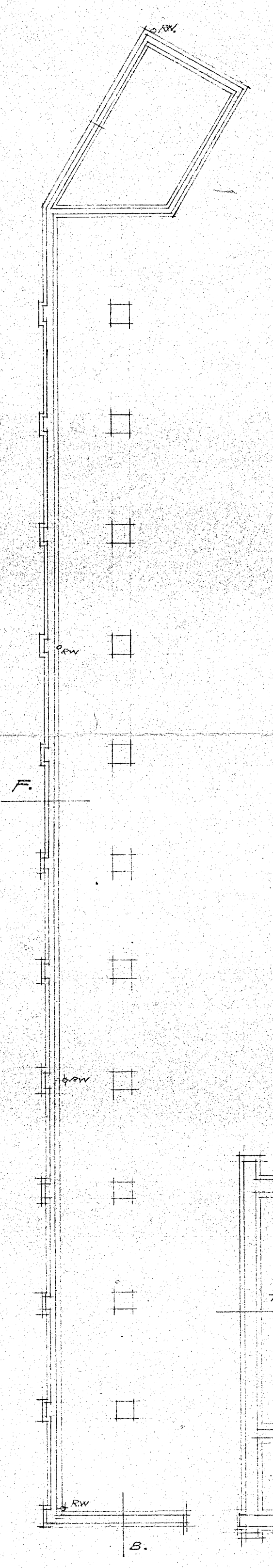
Meerlo, 30 oktober 1959.

BURGEMEESTER EN WETHOUDERS VAN MEERLO,
De secretaris, De burgemeester,

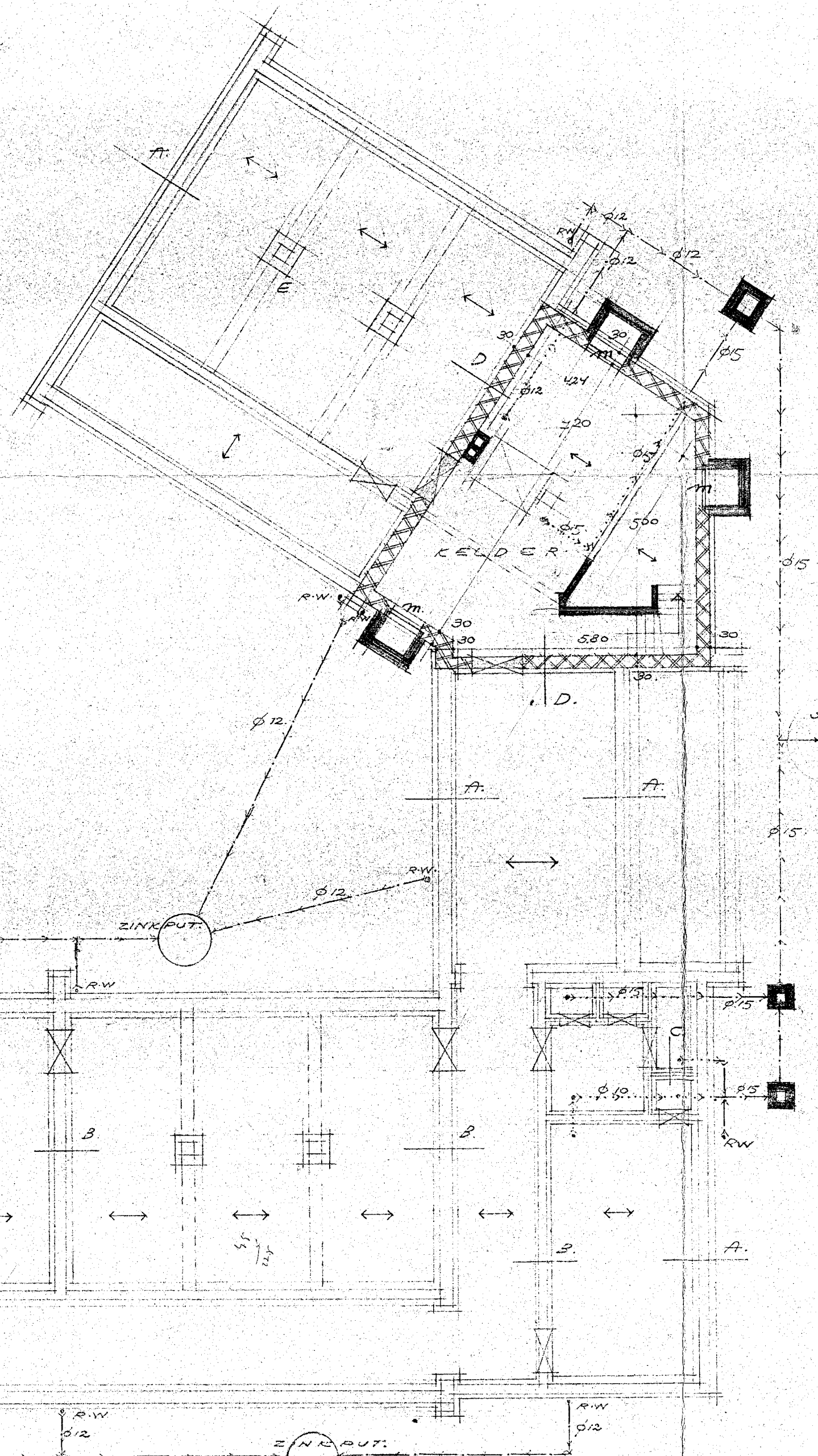


Raming: f. 103.737,--

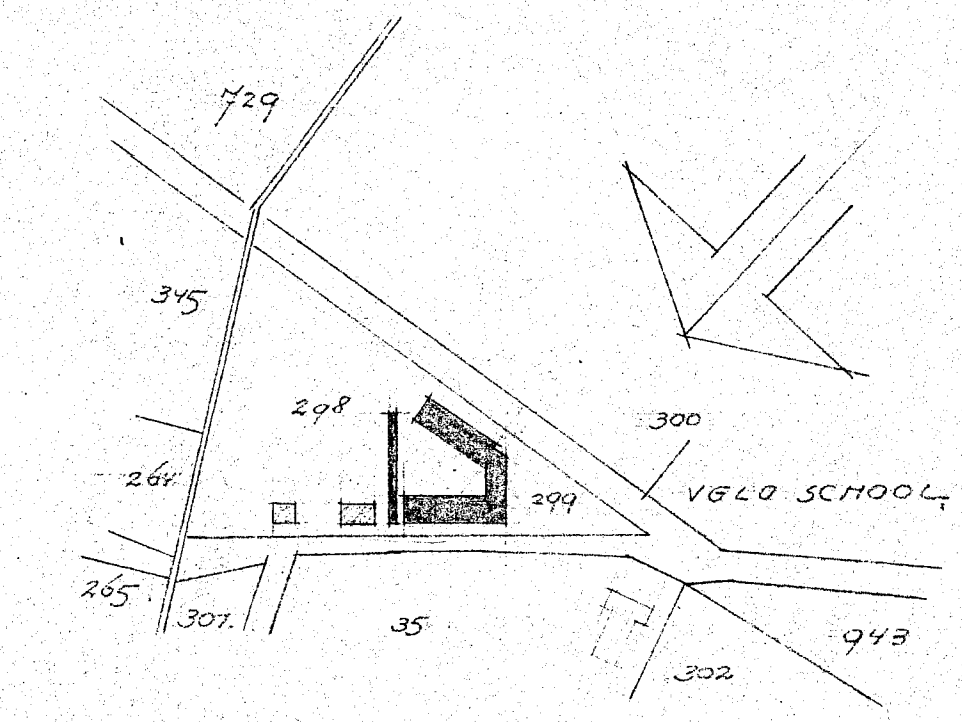
Leges: f. 50,--



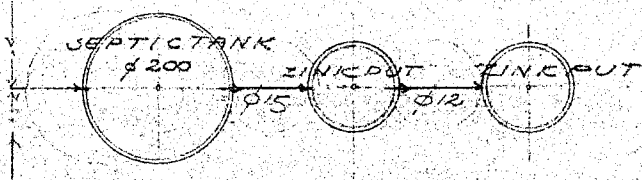
- RENVOOI
- BETON
 - HOLLE BOUWSTEEN
 - METSELWERK
 - RICHTING HOOFDWAARD.
 - RIJOL BUITEN
 - RIJOL BINNEN
 - KRUIP GAT.



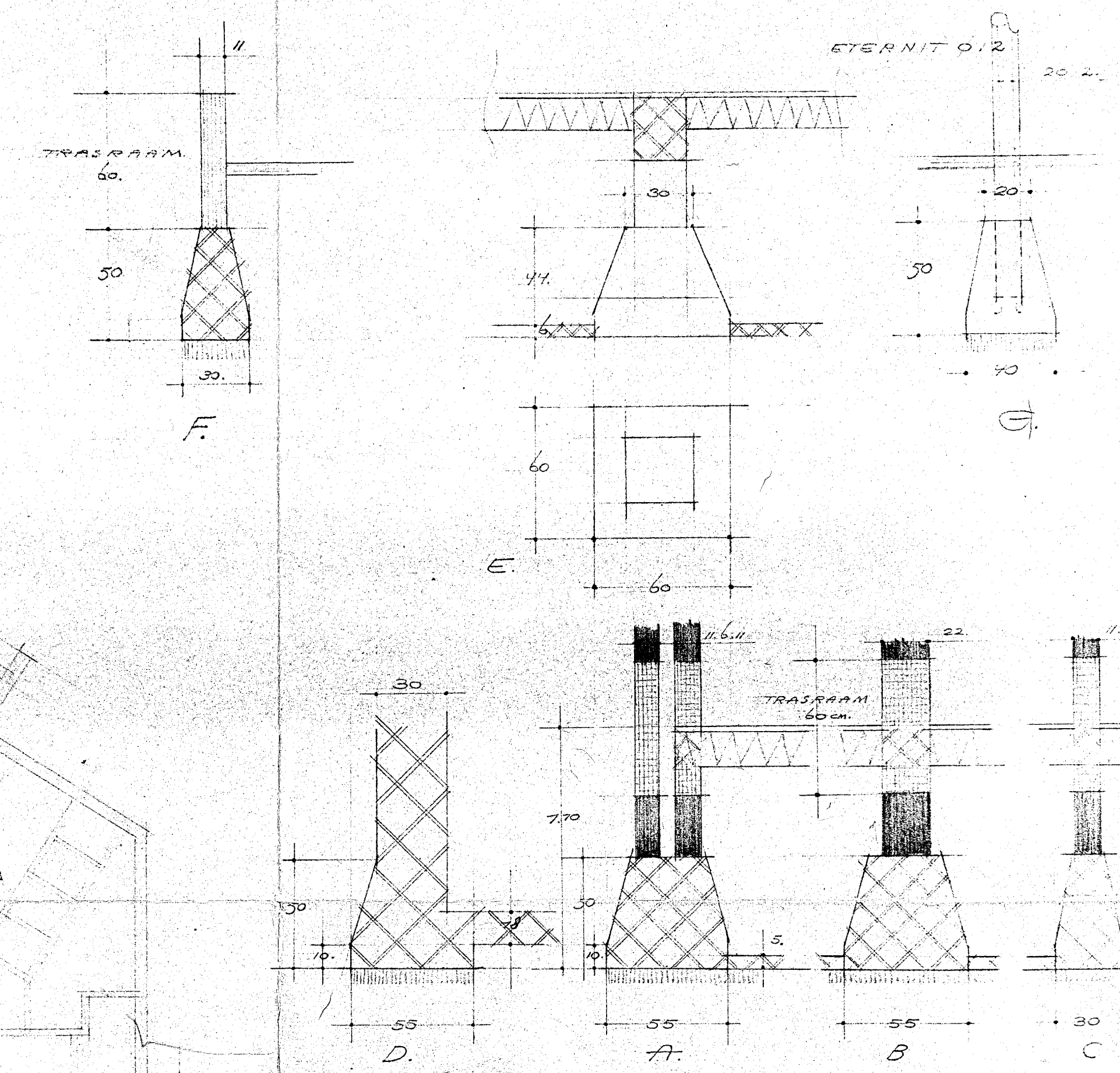
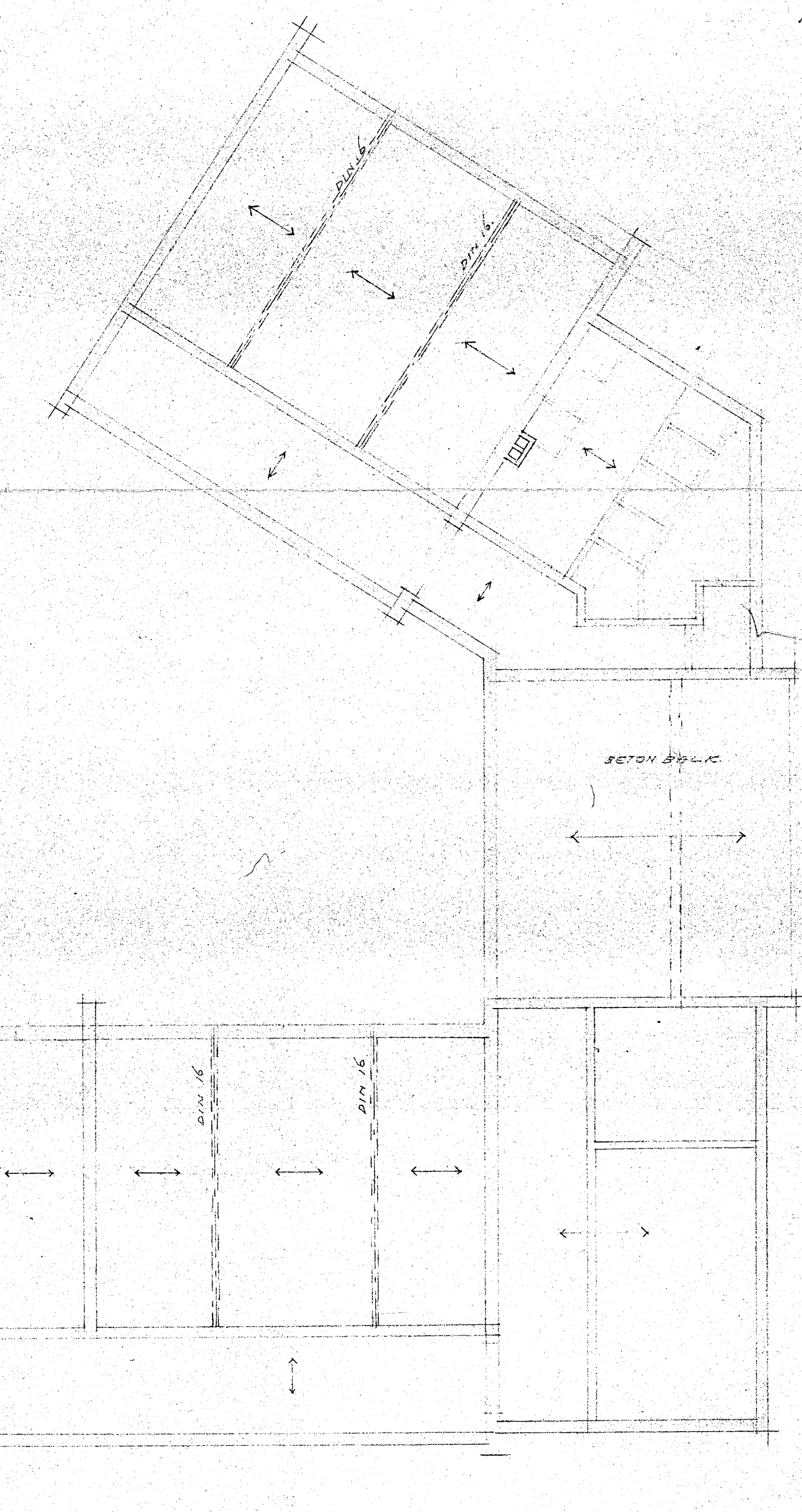
KELDER FUND- EN RIJOLPLAN



SITUATIE
GEM. MEERLO
SECTIE C N^o 299 EN OED VAN 298
SCHAAL 1:2500



DAKPLAAT



FUNDERING DETAILS

SCHAAL 1:20

Behoort bij besluit van Burgemeester en Wethouders der gemeente Meerlo, d.d. 30 Oktober 1929, no. 100. Mij bekend. De Secretaris van Meerlo.

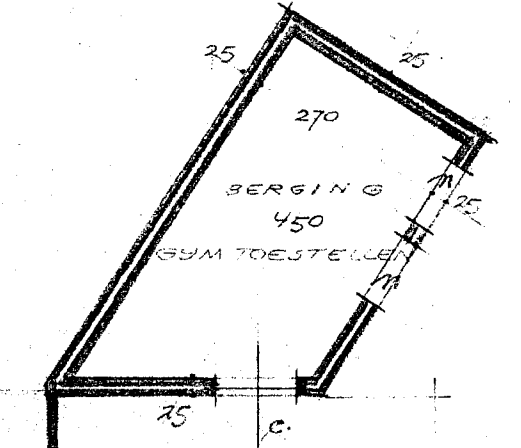

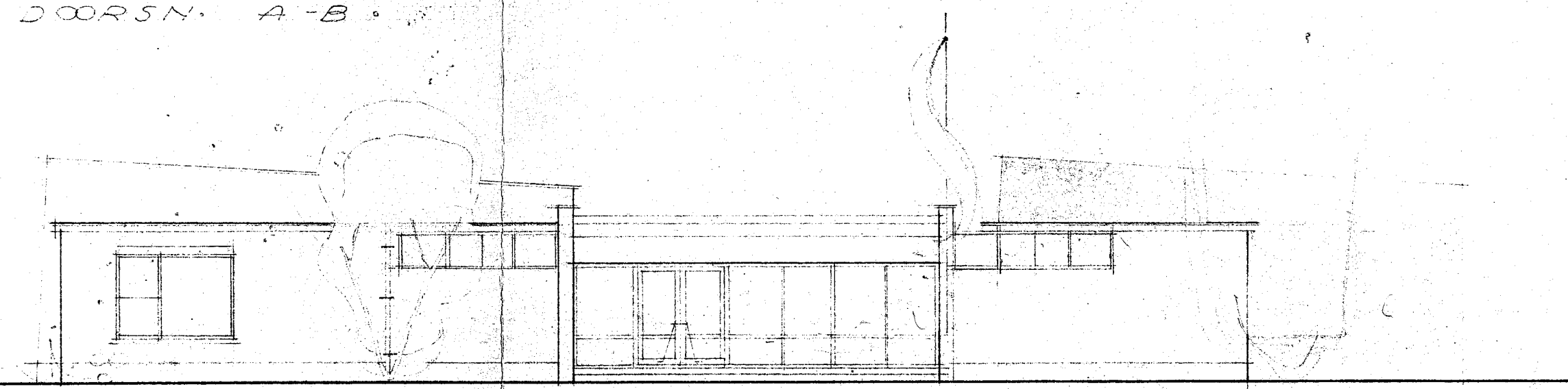
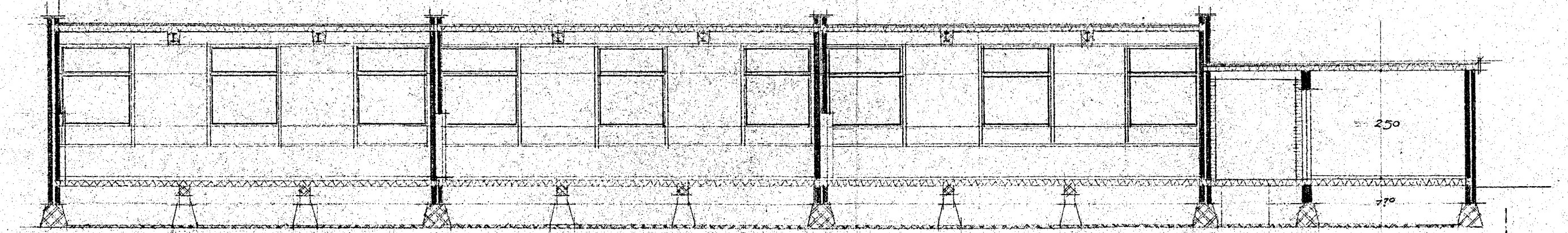
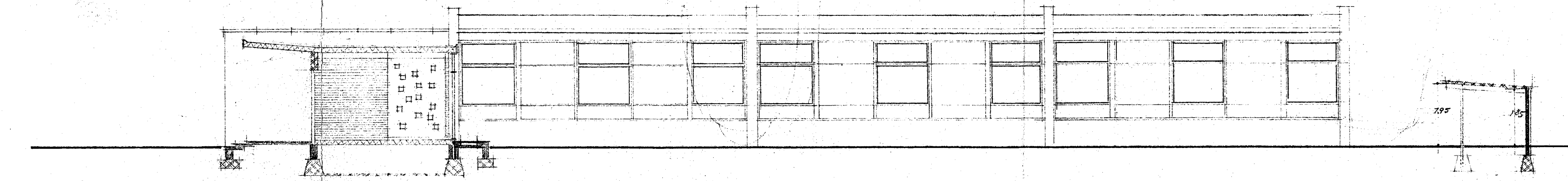
[Handwritten signature]

ARCH. BURG. COLSEN
TIENRAY

PLAN VOOR HET BOUWEN
VAN EEN R.C. LAGERE
SCHOOL TE
TIENRAY

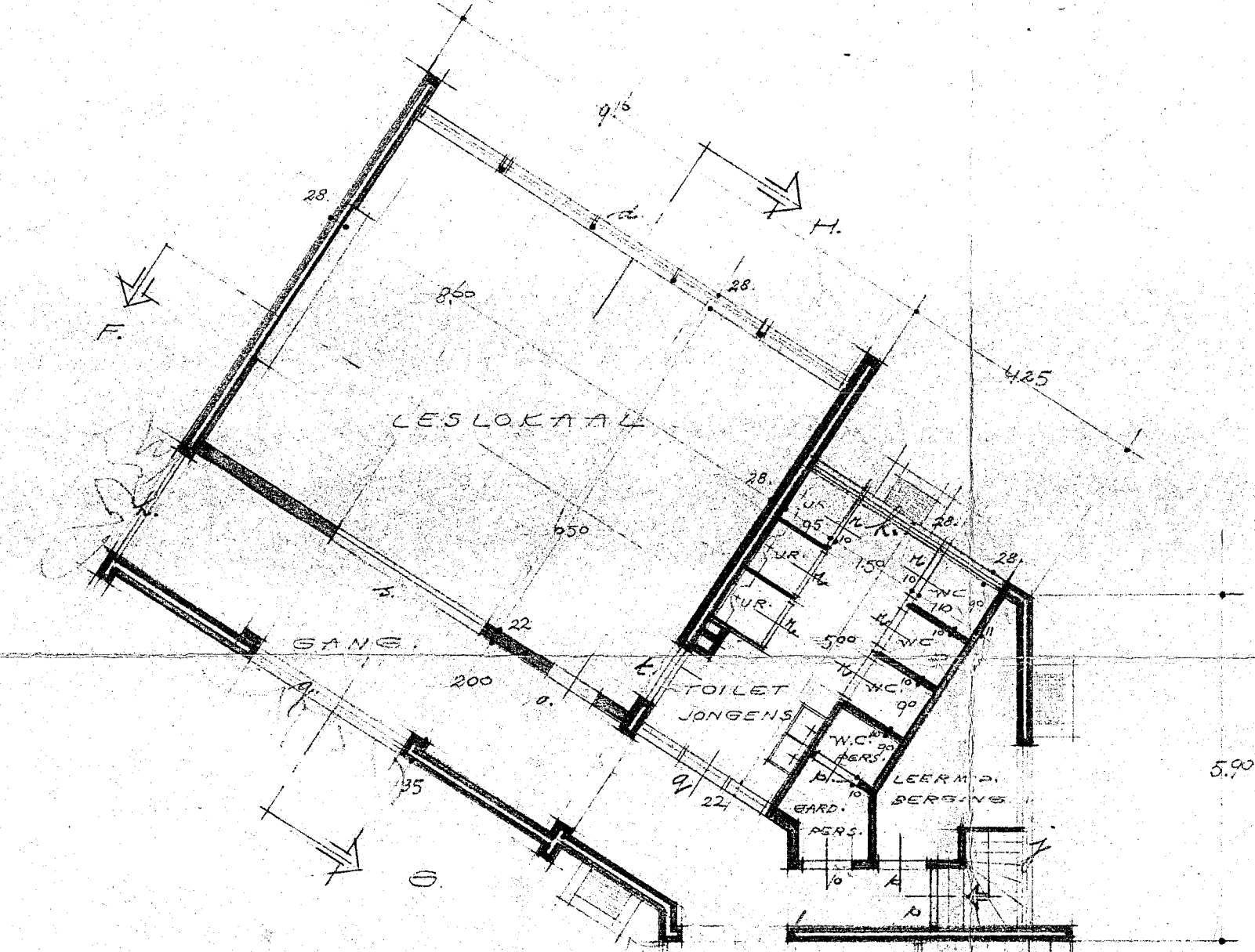
OPDRACHT GEEFSTER
R.C. SCHOOLBESTUUR VAN
DE MISSIE-ZUSTERS V.M.
KOSTBAAR BLOED TE TIENRAY
GEM. MEERLO

BESTECTEKENING	ANTAL BLADEN	2.
GET. 6/9	TIENRAY DE ARCHT.	BLAD N ^o 2.

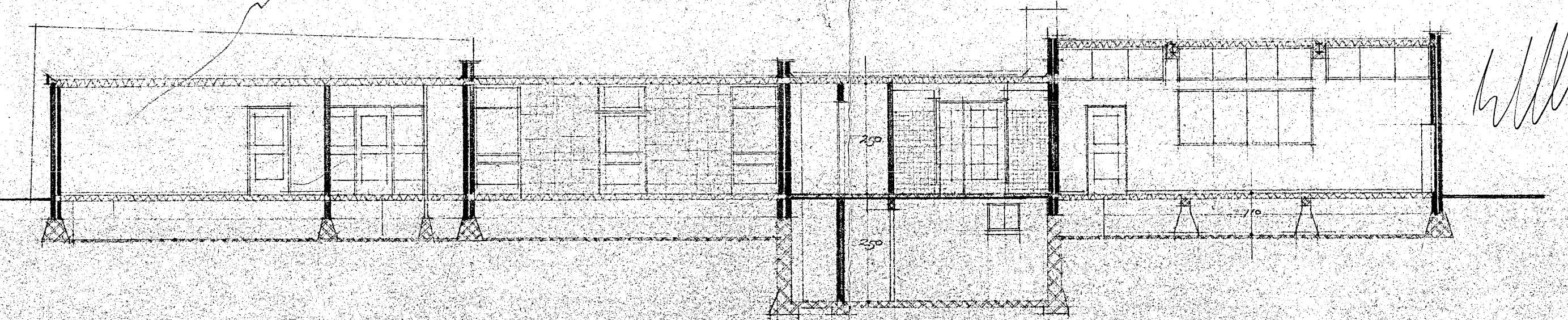


VIJFDEVEL.

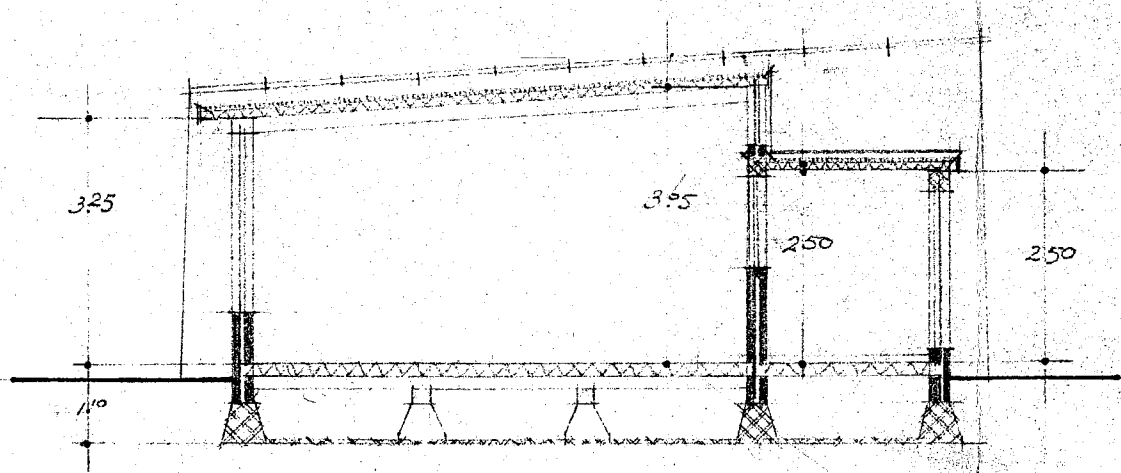
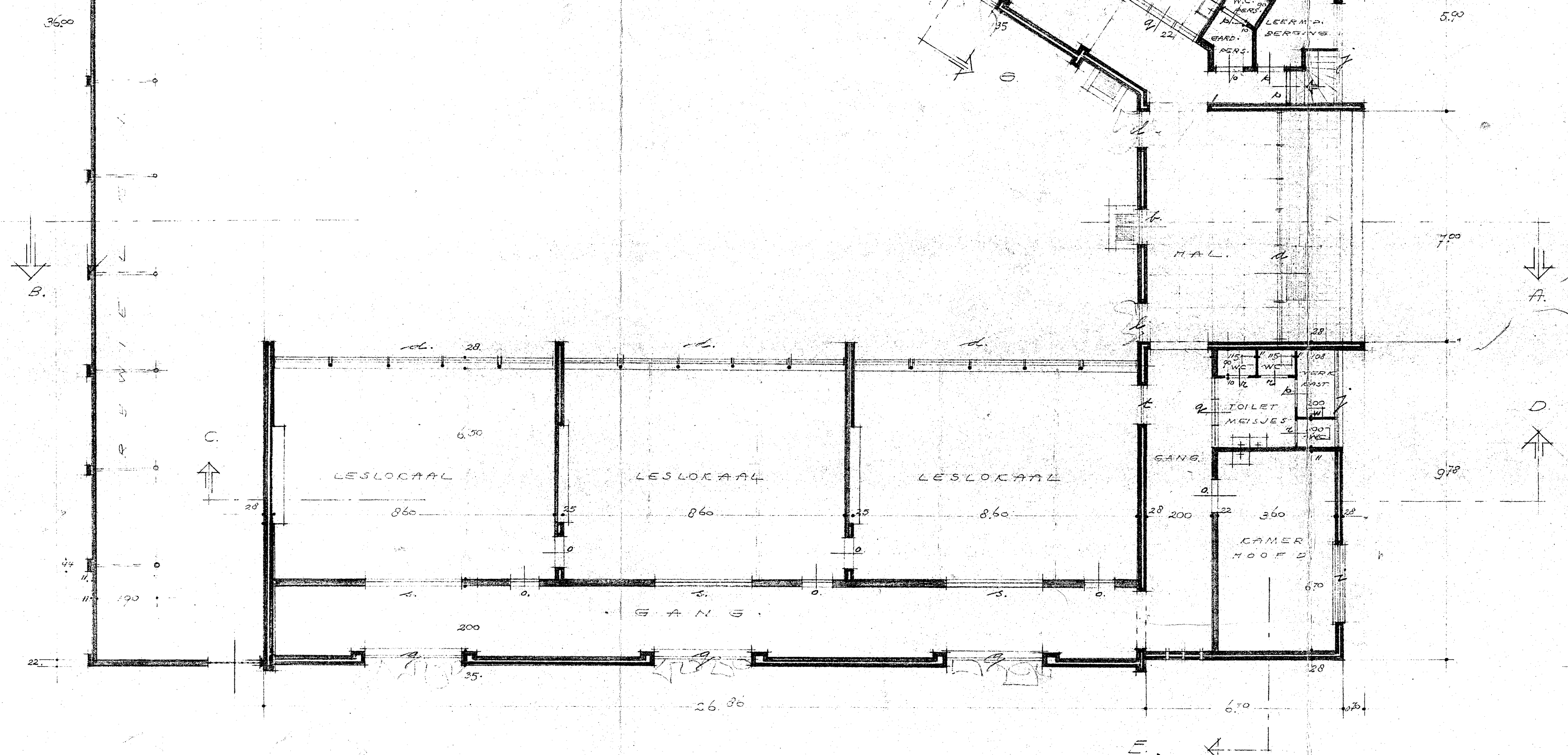
ZYGEVEL (LINKS)



ZYGEVEL (RECHTS)



Behoort bij besluit van Burgemeester en Wethouders der gemeente Meerlo, d.d. 30 oktober 1957. 100.100
Mij bekend,
De Secretaris van Meerlo.



DOORSN. E-F


DOORSN. G-H



ARCH. BUR. J. COLSEN
T. VENRAY
PLAN VOOR HET BOUWEN
VAN EEN R.C. LAGERE
SCHOOL TE
TIENRAY

OPDRACHT GEEFSTER.
R.C. SCHOOLBESTUUR VAN
DE MISSIE ZUSTERS V.H.
KOSTBAAR BLOED TE TIENRAY
GEM. MEERLO.

BESTEDERING	AANTAL BLADEN 2
GET. 13	VENRAY DE ARCH. <i>[Signature]</i> BLAD NO 7.



Burgemeester en wethouders van Meerlo-Wanssum;

beschikkende op het verzoek van Basisschool Maria gevestigd te 5865 BJ Tienray, Bernadettelaan 12, waarbij onder overlegging van de vereiste stukken, vergunning wordt aangevraagd tot het plaatsen van een tuinhuisje op het perceel kadastraal bekend als gemeente Meerlo, sectie C, nummer 1850, plaatselijk bekend: Johan Hofmanstraat ongenummerd te Tienray;

gelet op het bepaalde in artikel 40, lid 1 van de Woningwet;

b e s l u i t e n :

- I. de gevraagde vergunning te verlenen overeenkomstig de bij dit besluit behorende en gewaarmerkte tekening(en) en omschrijving(en) en onder de volgende voorwaarden:

de houder van deze bouwvergunning moet aan de Afdeling Bouw-, Woning- en Milieutoezicht (telefoon 0478-699222) kennis geven van:

- a. de aanvang van de werkzaamheden, ontgravingswerkzaamheden daaronder begrepen, tenminste 24 uren tevoren, een en ander ten behoeve van het aangeven van het peil (minimaal 5 cm per meter olopend vanaf de kruin van de weg) en de rooilijn;
- b. de aanvang van de grondverbeteringswerkzaamheden, tenminste 24 uren tevoren;
- c. de aanvang van het storten van beton, tenminste 24 uren tevoren;
- d. de voltooiing der grondleidingen en afvoerputten, onmiddellijk na de voltooiing en alvorens de leidingen met grond worden afgedekt;
- e. de voltooiing van het werk;

en voorts onder de bijzondere voorwaarde(n) welke in rood is/zijn aangegeven op het bijbehorende en gewaarmerkte voorwaardenformulier (niet van toepassing indien niets bijgevoegd);

- II. de houder van deze bouwvergunning vrijstelling te verlenen van het bepaalde in de volgende artikelen van de Bouwverordening: (niet van toepassing indien niet ingevuld).

Meerlo, 28 oktober 1996.

BURGEMEESTER EN WETHOUDERS VAN MEERLO-WANSSUM,

Mr. F.H.J.M. de Ruyter,
sekretaris,

Mr. J.H. Hahn,
burgemeester

Bouwkosten: f. 2295,00

Leges: f. 90,00



AANVRAAGFORMULIER BOUWVERGUNNING

(woningwet 1991, artikelen 8, lid 3, juncto 40, lid 1.
Bouwverordening 1992, artikel 2.1.1 t/m 2.1.8 inclusief
bijlage I).

Gem. MEERLO-WANSSUM

in drievoud indienen

ing. 16 OKT. 1996

Aan: Burgemeester en Wethouders van
de gemeente Meerlo-Wanssum

Nr.: 1265
Afd.: Rook
Par.: [handwritten initials]

Naam opdrachtgever: J. Gubbels Basisschool Maria
Bernadettelaan 12
Straat + huisnummer: 5865 BJ Tienray
Tel.: 0478 - 691500
Postcode + plaats: 5865 BJ Tienray
Fax: 0478 - 692934

Telefoonnummer: _____ Faxnummer: _____

vraagt bouwvergunning aan voor het:

Behoort bij besluit van het college
van burgemeester en wethouders van
Meerlo-Wanssum dd. 28 OKT. 1996

- (X) oprichten/plaatsen
() geheel/gedeeltelijk vernieuwen
() veranderen
() vergroten

Mij bekend,
De secretaris,


Mr. F.H.J.M. de Ruyter

van (een): tuinhuisje

op het perceel aan de: Hofmansstraat

kadastraal bekend: gemeente Meerlo-Wanssum,

sectie C nr(s) 1850



Uiterlijk van het bouwwerk:

	Materiaal:	Kleur:
a. Gevels	<u>[handwritten symbol]</u>	<u> </u>
b. Voegwerk	<u>[handwritten symbol]</u>	<u> </u>
c. Kozijnen	<u>[handwritten symbol]</u>	<u> </u>
d. Ramen	<u>hout</u>	<u>houtkleur,</u>
e. Deuren	<u>[handwritten symbol]</u>	<u>geïmpregneerd</u>
f. Dakgoten/boeidelen	<u>[handwritten symbol]</u>	<u> </u>
g. Dakbedekking	<u>galffl.</u>	<u>groen.</u>

Grootte van het nieuwe bouwwerk, respectievelijk van het bij te bouwen gedeelte, bepaald volgens NEN 2580, uitgave 1991 (niet invullen bij verbouwing):

a. bruto-vloeroppervlakte: 12,7 m²
 b. bruto-inhoud : + 28 m³

Kosten van het bouwwerk:

a. aannemingsom: f. _____ (exclusief BTW), of
 b. raming van de bouwkosten: f. 2295,- ⁱⁿ (exclusief BTW)

Naam ontwerper: n.v.t.

Straat + huisnummer: _____

Postcode + plaats: _____

Overeenkomstig het bepaalde in de Bouwverordening worden bij deze aanvraag in drievoud de volgende bescheiden ingediend:

- (x) situatietekening
- (x) tekening van bestaande en nieuwe toestand (plattegronden, gevels, doorsneden en details)
- () konstruktietekeningen en -berekeningen
- (x) bouwregistratieformulieren


Attentie

Wanneer ten aanzien van het bouwplan nog geen welstandsadvies is afgegeven, dan dient tegelijk met deze bouwaanvraag te worden ingediend een welstandsformulier met bijbehorende bescheiden (in tweevoud).

Ondertekening:

plaats: Tunray

datum: 15-10-96

handtekening gemachtigde: 

plaats: _____

datum: _____

handtekening opdrachtgever: _____

BLOKHUT BRUSSEL

Met groen dakleer. Afm.: 388 x 328 cm. x 250
Dikte: 28 mm. Exclusief
plexiglas.

**AKTIEPRIJS
2200,-**



SITUATIE.

He. manstroot.

speel-
plaats

Behoort bij besluit van het college
van burgemeester en wethouders van
Meerlo-Wansum dd. **28 OKT. 1996**

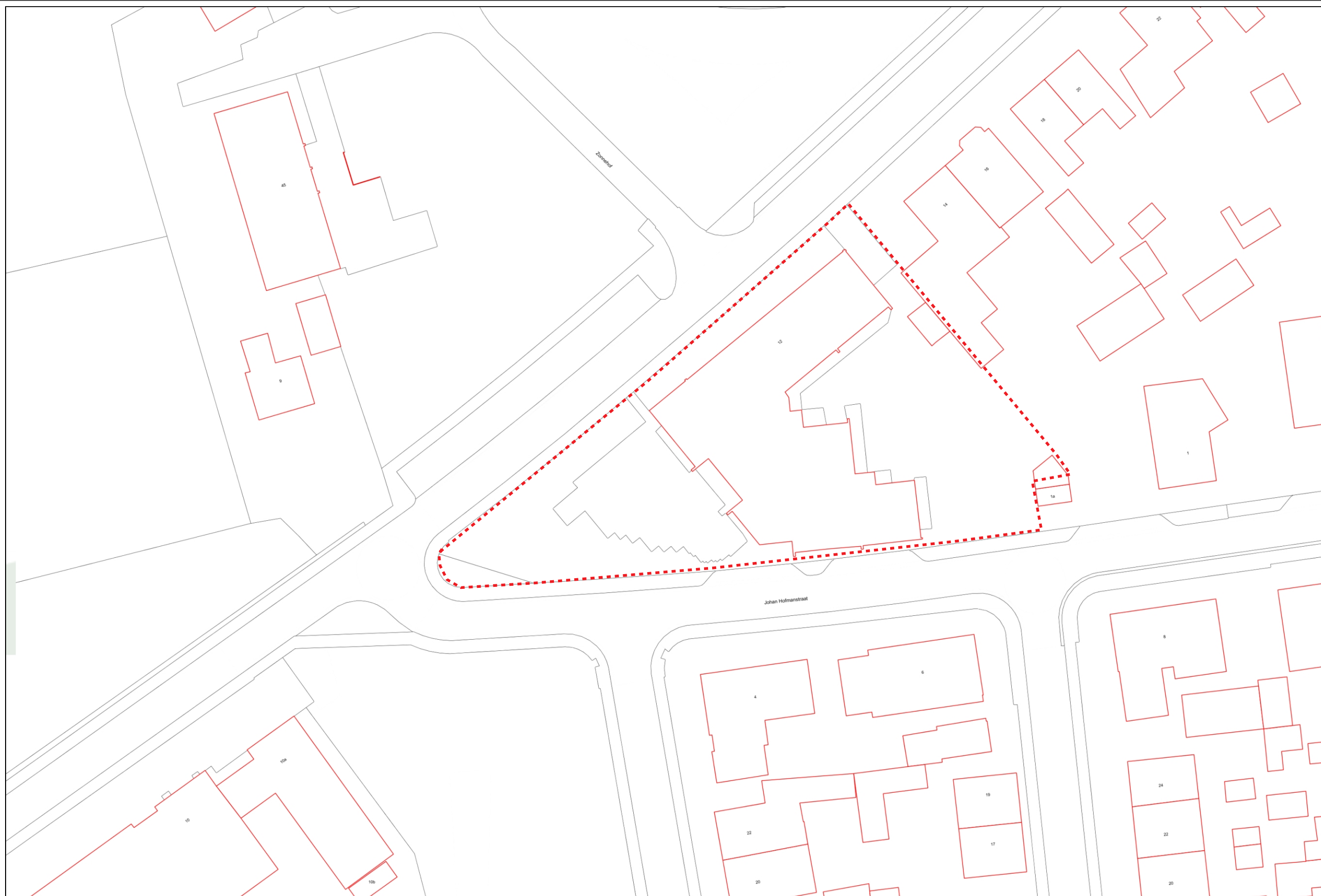
Bernadette van.

Basisschool Maria
Bernadetteaan 12
5865 BJ Tienray
Tel.: 0478 - 691500
Fax: 0478 - 692934


Mij bekeed,
De secretaris,
F


Mr. F.H.J.M. de Ruyter

Bijlage 4: Tekening

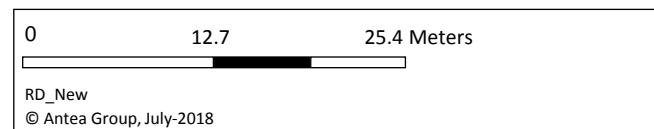


Legenda

gemeenten
 gemeenten

 Onderzoeksgebied

434648 Bernadettelaan 12 te Tienray



Opdrachtgever : CroonenBuro5
 Projectomschrijving :
 Kaartnummer : 434648-S1
 Gemaakt door : D.U. Ewolds
 Projectleider :



1: 500 op A3