



## VERKENNEND BODEMONDERZOEK

**Venloseweg 17**

**Sevenum**

kenmerk HMB B.V.: 18320701A

LEVEN  
EN WERKEN  
MET LAND  
EN WATER





ASBEST  
INVENTARISATIE



BODEMONDERZOEK/  
BODEMSANERING



BODEMENERGIE  
SYSTEMEN



MECHANISCHE  
GRONDBORINGEN

## VERKENNEND BODEMONDERZOEK

### Venloseweg 17 Sevenum

kenmerk HMB B.V.: 18320701A



*opdrachtgever:* Stal van den Broek te Sevenum

*datum rapport:* 8 oktober 2018

*kenmerk:* 18320701A

*status:* Definitief

*uitgevoerd door:* HMB B.V.

*projectleider:* Gido van Lier | g.vanlier@hmbgroep.nl

*rapporteur:* Gido van Lier

*autorisatie:* Wilfred van der Sterren

WS



# INHOUDSOPGAVE

SAMENVATTING .....	4
1 INLEIDING.....	5
2 VOORONDERZOEK .....	6
2.1 Werkwijze .....	6
2.2 Resultaten vooronderzoek.....	6
2.2.1 Onderzoekslocatie .....	6
2.2.2 Omgeving.....	7
2.3 Hypothese en onderzoeksopzet.....	8
3 VELDONDERZOEK.....	10
3.1 Uitvoering .....	10
3.2 Resultaten .....	10
4 LABORATORIUMONDERZOEK .....	12
4.1 Uitvoering .....	12
4.2 Analyseresultaten .....	13
5 CONCLUSIES EN AANBEVELINGEN .....	15
5.1 Conclusies.....	15
5.2 Aanbevelingen.....	15

## BIJLAGEN

- 1 | Boorprofielen met legenda en verklaring onafhankelijkheid uitvoering veldwerk
- 2 | Analysecertificaten
- 3 | Toetsing analyseresultaten
- 4 | Algemene achtergrondinformatie
- 5 | Toetsingskader
- 6 | Uittreksel kadastrale kaart, omgevingskaart en situatietekening

## SAMENVATTING<sup>1</sup>

In september 2018 is een verkennend bodemonderzoek uitgevoerd. De onderzoekslocatie bevindt zich aan de Venloseweg 17 te Sevenum.

Aanleiding tot het uitvoeren van het onderzoek is de aanvraag van een omgevingsvergunning. Ter plaatse van de onderzoekslocatie wordt een nieuwe schuur en een nieuwe woning gebouwd. In tabel 1 zijn de uitvoering en de resultaten van het onderzoek schematisch weergegeven.

Tabel 1 Onderzoeksopzet, resultaten voor- en bodemonderzoek

<b>Onderzoeksopzet</b>	
Werkwijze vooronderzoek	NEN 5725, aanleiding A
Strategie bodemonderzoek	NEN 5740, onverdacht
<b>Vooronderzoek</b>	
Oppervlakte onderzoekslocatie(s)	Circa 500 m <sup>2</sup> te verdelen in twee bouwvlakken van respectievelijk 200 en 300 m <sup>2</sup> .
Gebruik locatie	Gras- / weiland en parkeerterrein
Bijzonderheden	-
<b>Bodemonderzoek</b>	
Bodemopbouw tot 3,5 m-mv	Zand matig fijn, zwak siltig met plaatselijk een sterk zandige leemlaag
Grondwaterstand	Circa 2 m-mv
Bijmengingen of bijzonderheden	Ter plaatse van deellocatie A c.q. nieuwbouw bedrijfspand is in 2018 een (klinker)verharding inclusief onderliggende (puin)fundering aangelegd. Gelet op de samenstelling en het jaartal wordt niet verwacht dat de (puin)fundering asbesthoudend is.
Analyseresultaten	
bovengrond	Geen verhoogde gehalten gemeten
ondergrond	Geen verhoogde gehalten gemeten
grondwater	Lichte verhoogde gehalten barium en naftaleen

### Eindconclusie

Geconcludeerd wordt dat de hypothese 'onverdachte locatie' geen stand houdt. In het grondwater zijn enkele parameters in licht verhoogde gehalten aangetoond. Een aanvullend onderzoek met een gewijzigde hypothese wordt echter niet noodzakelijk geacht. De grond is niet verontreinigd met de onderzochte parameters.

De vastgestelde milieuhygiënische bodemkwaliteit vormt geen belemmering voor de aanvraag van een omgevingsvergunning.

### Aanbevelingen

De onderzoeksresultaten geven geen aanleiding om nader bodemonderzoek te adviseren. Bij afvoer van grond of verhardingsmaterialen van de locatie kan een aanvullend onderzoek verlangd worden.

<sup>1</sup> Voor een juiste interpretatie van de uitvoering en resultaten van het onderzoek dient de gehele rapportage te worden gelezen

# 1 INLEIDING

In opdracht van Stal van den Broek te Sevenum is door HMB B.V. in september 2018 een verkennend bodemonderzoek uitgevoerd. De onderzoekslocatie bevindt zich aan de Venloseweg 17 te Sevenum.

## *Aanleiding*

Aanleiding tot het uitvoeren van het onderzoek is de aanvraag van een omgevingsvergunning. Ter plaatse van de onderzoekslocatie worden een nieuwe stal en een nieuwe woning gebouwd.

## *Normering en verantwoording*

Voorafgaand aan het veld- en laboratoriumonderzoek is vooronderzoek uitgevoerd volgens de NEN 5725<sup>2</sup>, aanleiding A<sup>3</sup>. Het aansluitend uitgevoerde verkennend bodemonderzoek is gebaseerd op de NEN 5740<sup>4</sup>.

## *Doelstelling*

Het doel van het vooronderzoek is inzicht krijgen in de mogelijke aanwezigheid van verontreinigingen op de onderzoekslocatie.

Het doel van het verkennend bodemonderzoek is het vaststellen van de actuele bodemkwaliteit. Een nadere uitwerking van deze doelstelling is omschreven in paragraaf 2.3.

## *Indeling rapport*

In de rapportage worden de wijze van uitvoering en de resultaten van het onderzoek besproken. Op de volgende pagina's geven wij de resultaten van het vooronderzoek en het veld- en laboratoriumonderzoek weer. Het rapport sluit af met conclusies en aanbevelingen.

## *Verantwoording*

Dit onderzoek is uitgevoerd met de grootst mogelijke nauwkeurigheid en conform de daarvoor opgestelde normen en richtlijnen. Desondanks dient opgemerkt te worden dat een bodemonderzoek slechts bestaat uit een steekproef, waarbij een relatief gering aantal boringen en analyses uitgevoerd worden. Het kan niet geheel uitgesloten worden dat op de locatie een verontreiniging aanwezig is, die bij dit onderzoek niet aangetroffen is.

Tenslotte wordt opgemerkt dat HMB B.V. geen financieel of zakelijk belang heeft bij de kwaliteit van de onderzochte locatie.

---

<sup>2</sup> NEN 5725, Bodem. Strategie voor het uitvoeren van milieuhygiënisch vooronderzoek, Delft 2017

<sup>3</sup> De (verplicht) te onderzoeken aspecten worden in de NEN 5725 afhankelijk gesteld van de aanleiding van het onderzoek. Aanleiding A is als volgt geformuleerd: opstellen hypothese over de bodemkwaliteit ten behoeve van uit te voeren bodemonderzoek

<sup>4</sup> NEN 5740, Bodem. Strategie voor het uitvoeren van verkennend bodemonderzoek, Delft 2016

## 2 VOORONDERZOEK

### 2.1 Werkwijze

Het vooronderzoek heeft betrekking op de onderzoekslocatie en de omgeving. De volgende bronnen zijn geraadpleegd:

- het Kadaster;
- de opdrachtgever;
- de gemeente Horst aan de Maas;
- het Bodemloket en Topotijdreis.nl;
- de Grondwaterkaart van Nederland en / of het DINOloket.

Voorafgaand aan de uitvoering van het bodemonderzoek zijn de onderzoekslocatie en de omgeving geïnspecteerd. Voor de resultaten van het vooronderzoek wordt verwezen naar de (lucht)foto op de voorpagina bijlage 6. Onder bijlage 6 zijn opgenomen:

- een uittreksel kadastrale kaart;
- een omgevingskaart;
- een situatietekening.

In paragraaf 2.2 wordt het één en ander verwoord en geïnterpreteerd weergegeven. Daarnaast wordt relevante aanvullende informatie verstrekt.

### 2.2 Resultaten vooronderzoek

#### 2.2.1 Onderzoekslocatie

##### *Topografische en algemene gegevens*

Enkele (topografische) gegevens van de onderzoekslocatie zijn weergegeven in tabel 2. Hierbij dient opgemerkt te worden dat de onderzoekslocatie bestaat uit twee deellocatie c.q. de geplande woning en stal.

Tabel 2 Topografische en algemene gegevens locatie

<b>Algemeen</b>	
Adres onderzoekslocatie	Venloseweg 17 Sevenum
Gemeente	Horst aan de Maas
Kadastrale aanduiding	Gemeente Sevenum, sectie S, nummers 179 en 739
Artikel 55	Ten aanzien van deze percelen zijn geen aantekeningen in het kader van het artikel 55 Wet bodembescherming opgenomen. Dit houdt in dat bij het Kadaster geen bodeminformatie geregistreerd is
Oppervlakte perceel	14.723 m <sup>2</sup>
Oppervlakte onderzoekslocatie	Circa 500 m <sup>2</sup> (respectievelijk 200 en 300 m <sup>2</sup> )
X-coördinaat	201.028
Y-coördinaat	380.565

##### *Huidig gebruik*

Op Venloseweg 17 is momenteel een woonhuis met schuur / manege aanwezig. Ten behoeve van de manege zijn op het buitenterrein stapmolens en een parkeerplaats voor de trailers aanwezig. De locatie is uitpandig deels voorzien van een klinkerverharding. Het overige terrein is in gebruik als tuin en / of weiland.

Tijdens de visuele inspectie van de locatie zijn geen bodembedreigende activiteiten aangetroffen. Te denken valt hierbij aan (ondergrondse) brandstoftanks of een relevante opslag van vloeistoffen. De locatie maakt een verzorgde indruk. In bijlage 6 is een situatietekening opgenomen.

### Historisch gebruik

Op basis van de historische kaarten is de onderzoekslocatie tot en met de jaren zestig van de vorige eeuw in gebruik geweest als agrarisch landschap. Eind jaren zestig is te zien dat op de locatie een woning met kassencomplex is gevestigd. Het kassencomplex is tot de jaren negentig in gebruik geweest, waarna het is gesloopt. De huidige schuur / manege is zichtbaar vanaf 1995. De stapmolens dateren uit 2010. Voor zover bekend is na de bouw van de stapmolen de onderzoekslocatie niet meer noemenswaardig veranderd.

Bij de gemeente Horst aan de Maas zijn de in tabel 3 weergegeven verleende vergunningen in het kader van de Bouwverordening, de Hinderwet en / of Wet Milieubeheer weergegeven.

Tabel 3 Verleende vergunningen

Datum	Omschrijving vergunning
20 december 1993	Wet Milieubeheer: oprichten paardenhouderij c.q. manege
1 maart 2010	Besluit landbouw Milieubeheer: bouwen overdekte stapmolen
29 december 2010	Bouwvergunning: verbouwen van de gevel van de manege
13 juni 2012	Sloopvergunning: verwijderen asbesthoudende golfplaten (niet uitgevoerd)
8 december 2013	Sloopvergunning: het slopen van de bestaande woning (niet uitgevoerd)
8 december 2013	Omgevingsrecht (Wabo): bouwen van een nieuwe woning (niet uitgevoerd)

Er zijn geen relevante gegevens bekend met betrekking tot voormalige / historische bodembedreigende activiteiten. Te denken valt daarbij aan (ondergrondse) brandstoftanks, calamiteiten, ophogingen of dempingen. Dergelijke activiteiten kunnen aanleiding geven om bodemverontreiniging ter plaatse van de onderzoekslocatie te verwachten.

Van de locatie is eveneens geen bodeminformatie (bijvoorbeeld een voorgaand bodemonderzoek of een bodemsanering) bekend.

### Toekomstig gebruik

Het voornemen is ter plaatse van de onderzoekslocatie nieuwbouw van een woning en een schuur / stal te realiseren. De woning is gepland op het noordwestelijke deel van het terrein en de schuur / stal op het zuidoostelijke deel van het terrein.

### Asbest

Bij de inspectie van de onderzoekslocatie is expliciet gelet op het voorkomen van asbestverdachte materialen op het maaiveld. Ter plaatse van de bestaande schuur / manege bestaat het dak uit golfplaten. De golfplaten verkeren in goede staat en zijn niet beschadigd of gebroken.

In Het kader van de aangevraagde sloopvergunningen zijn in 2012 en 2014 asbestinventarisaties (M&A Adviesbureau, 212-SVe17-ai, 11 juni 2012 en M&A Adviesbureau, 214-SVe17-ai, 26 februari 2014) uitgevoerd. Uit de inventarisaties blijkt dat in zowel de woning als in de schuur asbest aanwezig is. Gelet op de hechtgebondenheid van het aangetroffen asbest en het feit dat de sloop is uitgevoerd, wordt niet verwacht dat het gebruik van asbesthoudende materialen heeft geleid tot een bodemverontreiniging met asbest.

Er zijn verder geen waarnemingen gedaan (bijvoorbeeld zichtbaar puin aan het maaiveld), welke op voorhand leiden tot de hypothese 'asbestverdachte bodem'.

## 2.2.2 Omgeving

### Definiëring omgeving

De omgeving wordt gedefinieerd als de onderzoekslocatie en de directe omgeving tot een afstand van maximaal 25 meter. In tabel 4 zijn de adressen (voor zover bekend) en / of een omschrijving van het gebruik ter plaatse weergegeven.

Tabel 4 Omliggende percelen

Windrichting	Adres	Gebruik
Noorden	-	Akker-/grasland
Westen	Venloseweg N556	Infrastructuur
Oosten	-	Akker-/grasland
Zuiden	Venloseweg 21	Woning

#### *Gebruik*

De onderzoekslocatie is gelegen in het buitengebied van Sevenum. Het gebied wordt in hoofdzaak benut voor agrarische doeleinden. Voor zover bekend blijft dit gebruik ongewijzigd.

#### *Bodembedreigende activiteiten*

Van de directe omgeving zijn geen relevante gegevens bekend met betrekking tot (voormalige) bodembedreigende activiteiten. Voorbeelden zijn (ondergrondse) brandstoftanks, een olie- / benzine-afscheider of calamiteiten. Deze kunnen aanleiding geven om bodemverontreiniging ter plaatse van de onderzoekslocatie te verwachten.

#### *Bodeminformatie*

Van de omgeving is geen bodeminformatie (bijvoorbeeld een voorgaand bodemonderzoek of een bodemsanering) bekend.

#### *Bodemopbouw en geohydrologie*

Regionaal bestaat de bodem tot een diepte van meer dan 25 m-mv uit zandlagen. De regionale grondwaterstroming is oostelijk gericht. De onderzoekslocatie bevindt zich niet in een grondwaterbeschermings- of grondwaterwingebied.

Het freatisch grondwater bevindt zich globaal op 1,5 m-mv.

#### *Achtergrondgehalten*

De gemeente Horst aan de Maas beschikt niet over een (regionale) bodemkwaliteitskaart. Er zijn geen gegevens bekend van verhoogde lokale achtergrondgehalten ter plaatse van de onderzoekslocatie en de omgeving.

### **2.3 Hypothese en onderzoeksopzet**

Op basis van de resultaten van het vooronderzoek wordt niet verwacht dat op de locatie sprake zal zijn van aanwezigheid van bodemverontreiniging. Het verkennend bodemonderzoek wordt uitgevoerd conform de NEN 5740, onderzoeksstrategie voor een onverdachte niet-lijnvormige locatie (ONV-NL).

Gelet op de afstand tussen de twee geplande bouwlocaties - nieuwbouw schuur (circa 300 m<sup>2</sup>) en nieuwbouw woning (circa 200 m<sup>2</sup>) – wordt de onderzoekslocatie ten behoeve van het onderzoek verdeeld in twee deellocaties.

Het doel van het verkennend bodemonderzoek is aan te tonen dat op de onderzoekslocatie redelijkerwijs gesproken geen verontreinigende stoffen aanwezig zijn in de grond en het grondwater in gehalten boven de achtergrond- en streefwaarden.

In de tabellen 5 en 6 zijn de gehanteerde onderzoeksstrategie (NEN 5740) en het daarop gebaseerde veld- en laboratoriumwerkzaamheden per deellocatie schematisch weergegeven.



Tabel 5 Onderzoeksstrategie en veld- en laboratoriumonderzoek deellocatie A

<b>A – Nieuwbouw schuur</b>					
Onderzoeksstrategie voor een onverdachte niet-lijnvormige locatie (ONV-NL)					
<b>Veldonderzoek</b> Aantal boringen en peilbuizen			<b>Laboratoriumonderzoek</b> Aantal (meng)monsters		
Boring tot 0,5 m-mv	èn boring tot grondwater <sup>1</sup>	èn boring met peilbuis	Grond		Grondwater
			Bovengrond	Ondergrond	
2	1	1	1 Standaardpakket bodem	1 Standaardpakket bodem	1 Standaardpakket grondwater

<sup>1</sup> indien de grondwaterspiegel zich ondieper dan 1,0 m-mv bevindt, geldt een boordiepte van 1,0 m. Indien de grondwaterspiegel zich dieper dan 2,0 m-mv bevindt, geldt een boordiepte van 2,0 m.

Tabel 6 Onderzoeksstrategie en veld- en laboratoriumonderzoek deellocatie B

<b>B – Nieuwbouw woning</b>					
Onderzoeksstrategie voor een onverdachte niet-lijnvormige locatie (ONV-NL)					
<b>Veldonderzoek</b> Aantal boringen en peilbuizen			<b>Laboratoriumonderzoek</b> Aantal (meng)monsters		
Boring tot 0,5 m-mv	èn boring tot grondwater <sup>1</sup>	èn boring met peilbuis	Grond		Grondwater
			Bovengrond	Ondergrond	
2	1	1	1 Standaardpakket bodem	1 Standaardpakket bodem	1 Standaardpakket grondwater

<sup>1</sup> indien de grondwaterspiegel zich ondieper dan 1,0 m-mv bevindt, geldt een boordiepte van 1,0 m. Indien de grondwaterspiegel zich dieper dan 2,0 m-mv bevindt, geldt een boordiepte van 2,0 m.

Aanvullend onderzoek naar asbest in de bodem wordt, op basis van de resultaten van het vooronderzoek, op voorhand niet noodzakelijk geacht. De locatie is ten aanzien van asbest als onverdacht te beschouwen.

## 3 VELDONDERZOEK

### 3.1 Uitvoering

Het veldonderzoek is uitgevoerd door gecertificeerde personen van HMB B.V. (bijlage 1, verklaring onafhankelijkheid uitvoering veldwerk) conform de Beoordelingsrichtlijn voor het SIKB-procescertificaat voor veldwerk bij milieuhygiënisch bodemonderzoek (BRL SIKB 2000) en de protocollen 2001<sup>5</sup> en 2002<sup>6</sup>.

Op 19 september 2018 is het veldwerk uitgevoerd als omschreven in paragraaf 2.3. De verrichte boringen zijn gecodeerd als:

- als nummer 10, 11, 12 en 13 voor deellocatie A;
- als nummer 20, 21, 22 en 23 voor deellocatie B.

Het grondwater is bemonsterd op 27 september 2018. Gelijktijdig zijn de stand, de zuurgraad (pH), het geleidingsvermogen (ec) en de troebelheid van het grondwater bepaald.

De situering van de boorpunten is aangegeven op de tekening (bijlage 6). Een uitgebreide omschrijving van de onderzoeksmethodiek is opgenomen in bijlage 4.

### 3.2 Resultaten

In bijlage 1 is van elke boring een boorprofiel opgenomen. De globale bodemopbouw van de locatie is in tabel 7 omschreven.

Tabel 7 Globale bodemopbouw onderzoekslocatie

Traject (m-mv)	Lithologische beschrijving
0,0 – 3,5	Zand matig fijn, zwak siltig met plaatselijk een sterk zandige leemlaag

m-mv = meter minus maaiveld

#### *Zintuiglijke waarnemingen vaste bodem*

Bij de uitvoering van het veldwerk is ter plaatse van de boringen 10 en 13 een puinfundering onder de klinkerverharding aangetroffen. Op basis van luchtfoto's en informatie van de eigenaar blijkt dat de betreffende verharding inclusief fundering in 2018 is aangelegd. Gelet op de samenstelling en het jaartal waarin de puinfundering is aangebracht, wordt niet verwacht dat de (puin)fundering asbesthoudend is.

Bij de overige boringen zijn geen bijzonderheden of bijmengingen aangetroffen, die kunnen duiden op aanwezigheid van bodemverontreiniging.

Op het maaiveld en in het omhoog gebrachte materiaal zijn geen asbestverdachte materialen aangetroffen.

#### *Grondwaterstand, zuurgraad, geleidingsvermogen en troebelheid*

In tabel 8 zijn de resultaten van de veldmetingen aan het grondwater schematisch weergegeven.

<sup>5</sup> Plaatsen van handboringen en peilbuizen, maken van boorbeschrijvingen, nemen van grondmonsters en waterpassen

<sup>6</sup> Het nemen van grondwatermonsters

Tabel 8 Veldmetingen grondwater

Peilbuis	Datum monstername	Grondwaterstand (m-mv)	Zuurgraad (-)	Geleidbaarheid ( $\mu$ S/cm)	Troebelheid (NTU)
10	27 september 2018	1,84	6,3	595	8,6
20	27 september 2018	2,07	5,5	650	11

De in tabel 8 genoemde waarden aan zuurgraad, geleidbaarheid en de troebelheid ter plaatse van peilbuis 10 kunnen als normaal beschouwd worden. De troebelheid ter plaatse van peilbuis 20 is hoger dan 10 NTU. Ondanks goed voorpompen en een laag afpompdebiet is geen helder watermonster verkregen. Dit kan van invloed zijn op het analyseresultaat.

#### Zintuiglijke waarnemingen grondwater

In tabel 9 zijn de zintuiglijke waarnemingen bij de watermonstername schematisch weergegeven.

Tabel 9 Zintuiglijke waarnemingen grondwater

Peilbuis	Bijzonderheden	Goed-/slechtlopend	Belucht
10	Geen	Goedlopend	Nee
20	Geen	Goedlopend	Nee



## 4 LABORATORIUMONDERZOEK

### 4.1 Uitvoering

De verzamelde monsters zijn ter analyse aangeboden aan het RvA-geaccrediteerde laboratorium Eurofins Analytico B.V. te Barneveld.

De resultaten van het veldonderzoek geven geen aanleiding meerdere (meng)monsters te onderzoeken of andere analyses uit te voeren dan conform de gehanteerde strategie (zie paragraaf 2.3).

In tabel 10 zijn de monsteromschrijvingen en de stoffen waarop de betreffende monsters zijn onderzocht, schematisch weergegeven.

Tabel 10 Monsteromschrijvingen en geanalyseerde parameters

Deellocatie	Monster-code	Boringen	Traject (m-mv)*	Geanalyseerde parameters
<b>Grond</b>				
A	MM1	11 en 12	0 – 0,5	Standaardpakket bodem <sup>7</sup> , lutum en organische stof
A	MM2	10, 11 en, 13	0,45 – 1,3	Standaardpakket bodem, lutum en organische stof
B	MM3	21, 22 en 23	0 – 0,5	Standaardpakket bodem, lutum en organische stof
B	MM4	20 en 21	1,0 – 2,0	Standaardpakket bodem, lutum en organische stof
<b>Grondwater</b>				
A	10-1-1	10	2,0 – 3,0	Standaardpakket grondwater <sup>8</sup>
B	20-1-1	20	2,3 – 3,3	Standaardpakket grondwater

MM = grondmengmonster

\* = het betreft de minimale en maximale monsternamediepte. Op het analysecertificaat is het monsternametraject per boring weergegeven

<sup>7</sup> Droge stof, metalen (barium, cadmium, kobalt, koper, kwik, molybdeen, nikkel, lood en zink), minerale olie (GC), PAK (10) en PCB (7)

<sup>8</sup> Metalen (barium, cadmium, kobalt, koper, kwik, molybdeen, nikkel, lood en zink), aromaten (BTEXN), VOCL (11), en minerale olie (GC)

## 4.2 Analyseresultaten

De analysecertificaten zijn opgenomen in bijlage 2.

De analyseresultaten zijn getoetst met behulp van BoToVa aan de achtergrond-/streef<sup>9</sup>- en interventiewaarden. Informatie over het toetsingskader is opgenomen in bijlage 5. De analyseresultaten van de grond zijn ook indicatief<sup>10</sup> getoetst volgens het Besluit<sup>11</sup> en de Regeling<sup>12</sup> bodemkwaliteit. Deze toetsing geeft een indicatie van toepassingsmogelijkheden zodra grond wordt afgevoerd. De toetsing doet geen uitspraak over de (gezondheids)risico's bij het gebruik van de grond.

In de tabellen 11 en 12 is het resultaat van de toetsing verwoord<sup>13</sup> opgenomen voor respectievelijk de grond en het grondwater.

Tabel 11 Monsteromschrijving grond(meng)monsters en resultaat toetsing

Deellocatie	Monster-code	Boringen	Grond-soort*	Bijmengingen**	Resultaat toetsing***	Klasse-indeling <sup>%</sup>
A	MM1	11 en 12	Zand	-	-	Altijd toepasbaar
A	MM2	10, 11 en 13	Zand	-	-	Altijd toepasbaar
B	MM3	21, 22 en 23	Zand	-	-	Altijd toepasbaar
B	MM4	20 en 21	Zand	-	-	Altijd toepasbaar

MM = grondmengmonster

\* = indeling in hoofdnamen: zand, grond (humeus zand), klei, leem of veen

\*\* = voor de mate en voor meer details wordt verwezen naar de boorprofielen in bijlage 1

\*\*\* = mate van verhoging (licht, matig of sterk). Tussen haakjes het gemeten gehalte in mg/kg d.s.

- = geen bijmengingen of geen verhoogde gehalten boven de achtergrondwaarden

% = betreft indicatieve toetsing aan Besluit en Regeling bodemkwaliteit

<sup>9</sup> Het betreffen de door de gemeente vastgestelde locatiespecifieke achtergrondwaarden (zie bodemkwaliteitskaart) en/of de landelijk vastgestelde generieke waarden (AW2000)

<sup>10</sup> Mogelijke klassen zijn: 'Altijd toepasbaar', 'Klasse Wonen', 'Klasse Industrie', 'Niet toepasbaar' en 'Nooit toepasbaar'

<sup>11</sup> Besluit van 22 november 2007

<sup>12</sup> Regeling van 13 december 2007, nr. DJZ2007124397. Tevens zijn navolgende wijzigingen van de Regeling van toepassing

<sup>13</sup>

- niet verhoogd: het gehalte overschrijft de achtergrond-/streefwaarde niet; er is in principe sprake van een 'schoon' monster (NB: ook de als licht verhoogd gerapporteerde 'parameters \* factor 0,7' kunnen als 'niet verhoogd' worden beschouwd, indien alle individuele parameters de detectiegrens AS3000 niet overschrijden)
- licht verhoogd: het gehalte overschrijft de achtergrond-/streefwaarde, maar de tussenwaarde (het gemiddelde van de achtergrond-/streef- en interventiewaarde) wordt niet overschreden. De verontreiniging is naar verwachting dermate gering dat veelal geen nadere actie (onderzoek of sanering) noodzakelijk is
- matig verhoogd: het gehalte overschrijft de tussenwaarde. Nader onderzoek kan worden aanbevolen om te bepalen of er inderdaad sprake is van relevante bodemverontreiniging
- sterk verhoogd: het gehalte overschrijft de interventiewaarde. Nader onderzoek naar de aard, mate, omvang en oorzaken van de verontreiniging is in de meeste gevallen noodzakelijk

Tabel 12 Monsteromschrijving grondwater en resultaat toetsing

Deellocatie	Monstercode	Peilbuis	Resultaat toetsing*
A	10-1-1	10	Licht: barium (160) en naftaleen (0,037)
B	20-1-1	20	Licht: barium (140)

\* = mate van verhoging (licht, matig of sterk). Tussen haakjes het gemeten gehalten in µg/l  
- = geen verhoogde gehalten boven de streefwaarden

Zoals eerder aangegeven is de troebelheid van het grondwater uit peilbuis 20 formeel te hoog. Deze heeft de resultaten van het bodemonderzoek echter niet negatief beïnvloed. In het grondwater zijn namelijk geen sterk verhoogde gehalten aangetoond.



## 5 CONCLUSIES EN AANBEVELINGEN

### 5.1 Conclusies

Op basis van de resultaten van het uitgevoerde vooronderzoek is geconcludeerd dat de onderzoekslocatie onverdacht is ten aanzien van bodemverontreiniging. De opzet van het bodemonderzoek is gebaseerd op de NEN 5740.

Geconcludeerd wordt dat de hypothese 'onverdachte locatie' geen stand houdt. In het grondwater zijn enkele parameters in licht verhoogde gehalten aangetoond. Een aanvullend onderzoek met een gewijzigde hypothese wordt echter niet noodzakelijk geacht. De grond is niet verontreinigd met de onderzochte parameters.

De vastgestelde milieuhygiënische bodemkwaliteit vormt geen belemmering voor de aanvraag van een omgevingsvergunning.

### 5.2 Aanbevelingen

De onderzoeksresultaten geven geen aanleiding om nader bodemonderzoek te adviseren.

Het onderzoek is onder Kwalibo (een onderdeel van het Besluit bodemkwaliteit) uitgevoerd. Het betreft echter geen partijkeuring. Bij afvoer van grond of verhardingsmaterialen van de locatie kan er sprake zijn van verwerkingskosten. Door derden kan, ongeacht de resultaten van dit bodemonderzoek, een keuring van de af te voeren partij verlangd worden.

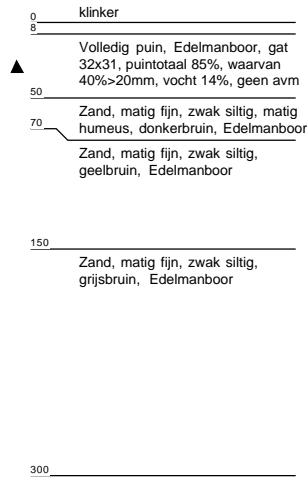
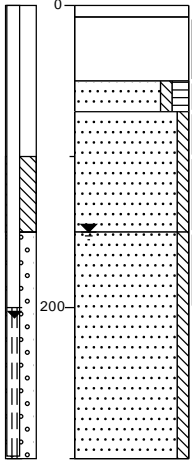
# Bijlage | 1

Boorprofielen met legenda

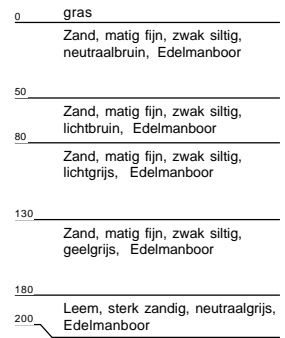
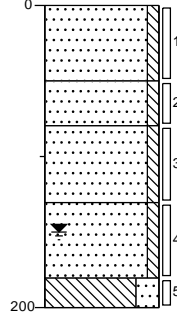
Verklaring onafhankelijkheid uitvoering veldwerk

**Boring: 10**

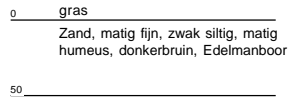
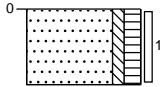
Datum: 19-9-2018

**Boring: 11**

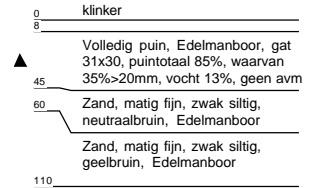
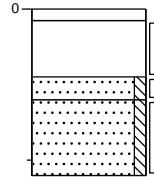
Datum: 19-9-2018

**Boring: 12**

Datum: 19-9-2018

**Boring: 13**

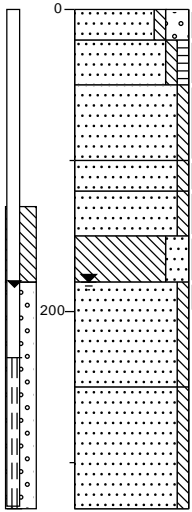
Datum: 19-9-2018





**Boring: 20**

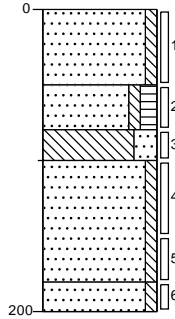
Datum: 19-9-2018



0	gras
20	Zand, matig fijn, zwak siltig, sterk grindig, neutraalgeel, Edelmanboor
50	Zand, matig fijn, zwak siltig, zwak humeus, donkerbruin, Edelmanboor
▲	Zand, matig fijn, zwak siltig, matig roesthoudend, donkerbruin, Edelmanboor
100	Zand, matig fijn, zwak siltig, neutraal geelbruin, Edelmanboor
120	Zand, matig fijn, zwak siltig, neutraalgeel, Edelmanboor
150	Zand, matig fijn, zwak siltig, neutraalgeel, Edelmanboor
180	Leem, sterk zandig, neutraalgrijs, Edelmanboor
200	Zand, matig fijn, zwak siltig, neutraalgrijs, Edelmanboor
250	Zand, matig fijn, zwak siltig, neutraal grijsgeel, Edelmanboor
330	

**Boring: 21**

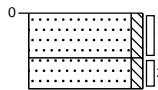
Datum: 19-9-2018



0	gras
	Zand, matig fijn, zwak siltig, geelbruin, Edelmanboor
50	Zand, matig fijn, zwak siltig, matig humeus, donkerbruin, Edelmanboor
80	▲ Leem, sterk zandig, zwak roesthoudend, geelgrijs, Edelmanboor
100	Zand, matig fijn, zwak siltig, licht geelgrijs, Edelmanboor
180	Zand, matig fijn, zwak siltig, neutraalgrijs, Edelmanboor
200	

**Boring: 22**

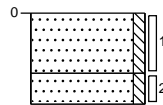
Datum: 19-9-2018



0	gras
30	Zand, matig fijn, zwak siltig, neutraalgeel, Edelmanboor
50	Zand, matig fijn, zwak siltig, neutraalbruin, Edelmanboor

**Boring: 23**

Datum: 19-9-2018



0	gras
	Zand, matig fijn, zwak siltig, neutraalbruin, Edelmanboor
40	Zand, matig fijn, zwak siltig, neutraal geelbeige, Edelmanboor
60	

# Legenda (conform NEN 5104)

## grind

	Grind, siltig
	Grind, zwak zandig
	Grind, matig zandig
	Grind, sterk zandig
	Grind, uiterst zandig

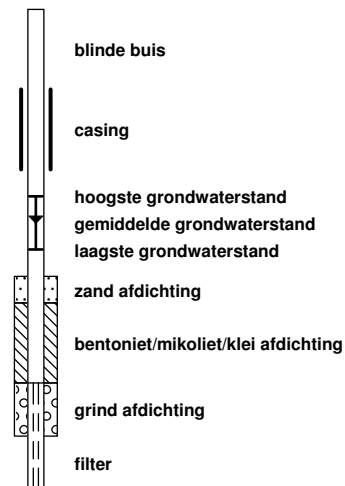
## zand

	Zand, kleiig
	Zand, zwak siltig
	Zand, matig siltig
	Zand, sterk siltig
	Zand, uiterst siltig

## veen

	Veen, mineraalarm
	Veen, zwak kleiig
	Veen, sterk kleiig
	Veen, zwak zandig
	Veen, sterk zandig

## peilbuis



## klei

	Klei, zwak siltig
	Klei, matig siltig
	Klei, sterk siltig
	Klei, uiterst siltig
	Klei, zwak zandig
	Klei, matig zandig
	Klei, sterk zandig

## leem

	Leem, zwak zandig
	Leem, sterk zandig

## overige toevoegingen

	zwak humeus
	matig humeus
	sterk humeus
	zwak grindig
	matig grindig
	sterk grindig

## geur

- geen geur
- zwakke geur
- matige geur
- sterke geur
- uiterste geur

## olie

- geen olie-water reactie
- zwakke olie-water reactie
- matige olie-water reactie
- sterke olie-water reactie
- uiterste olie-water reactie

## p.i.d.-waarde

- >0
- >1
- >10
- >100
- >1000
- >10000

## monsters

- geroerd monster
- ongeroerd monster
- volumering

## overig

- bijzonder bestanddeel
- Gemiddeld hoogste grondwaterstand
- grondwaterstand
- Gemiddeld laagste grondwaterstand

- slib
- water

**Projectcode:** 18320701A  
**Locatie:** Venloseweg 17 Sevenum  
**Projectleider:** Gido van Lier

**BRL SIKB:**

<input type="checkbox"/>	1000	Monsterneming voor partijkeuringen
<input checked="" type="checkbox"/>	2000	Veldwerk bij milieuhygiënisch bodemonderzoek
<input type="checkbox"/>	2100	Mechanisch boren
<input type="checkbox"/>	6000	Milieukundige begeleiding van (water)bodemsaneringen en nazorg

**Protocollen:**

<input type="checkbox"/>	1001	Monsterneming voor partijkeuringen grond en baggerspecie
<input type="checkbox"/>	1002	Monsterneming voor partijkeuringen niet-vormgegeven bouwstoffen
<input checked="" type="checkbox"/>	2001	Plaatsen van handboringen en peilbuizen, maken van boorbeschrijvingen, nemen van grondmonsters en waterpassen
<input checked="" type="checkbox"/>	2002	Het nemen van grondwatermonsters
<input type="checkbox"/>	2003	Veldwerk bij milieuhygiënisch waterbodemonderzoek
<input type="checkbox"/>	2018	Locatie-inspectie en monsterneming van asbest in bodem
<input type="checkbox"/>	2101	Mechanisch boren
<input type="checkbox"/>	6001	Milieukundige begeleiding landbodemsanering met conventionele methoden
<input type="checkbox"/>	6002	Milieukundige begeleiding van landbodemsanering met in-situ methoden

Ik verklaar dat het veldwerk onafhankelijk van de opdrachtgever is uitgevoerd conform de eisen van de BRL SIKB 2000 en de daarbij behorende protocollen.

**Naam:**

R.G.H. Theelen

**Handtekening:**



G. Niëns





## Bijlage | 2

### Analysecertificaten



HMB B.V.  
T.a.v. G.G.H. van Lier  
Voltaweg 8  
5993 SE MAASBREE

## Analyscertificaat

Datum: 26-Sep-2018

Hierbij ontvangt u de resultaten van het navolgende laboratoriumonderzoek.

Certificaatnummer/Versie	2018136544/1
Uw project/verslagnummer	18320701A
Uw projectnaam	Sevenum, Venloseweg 17
Uw ordernummer	
Monster(s) ontvangen	19-Sep-2018

Dit certificaat mag uitsluitend in zijn geheel worden gereproduceerd.  
De analyse resultaten hebben alleen betrekking op het beproefde object.

De grondmonsters worden tot 4 weken na datum ontvangst bewaard en watermonsters tot 2 weken na datum ontvangst. Zonder tegenbericht worden de monsters nadien afgevoerd.  
Indien de monsters langer bewaard dienen te blijven verzoeken wij U dit exemplaar uiterlijk 1 werkdag voor afloop van de standaardbewaarperiode ondertekend aan ons te retourneren. Voor de kosten van het langer bewaren van monsters verwijzen wij naar de prijslijst.

Bewaren tot:

Datum:

Naam:

Handtekening:

Wij vertrouwen erop uw opdracht hiermee naar verwachting te hebben uitgevoerd, mocht U naar aanleiding van dit analyscertificaat nog vragen hebben verzoeken wij U contact op te nemen met de afdeling Verkoop en Advies.

Met vriendelijke groet,

Eurofins Analytico B.V.



Ing. A. Veldhuizen  
Technical Manager

Eurofins Analytico B.V.

Gildeweg 42-46  
3771 NB Barneveld  
P.O. Box 459  
3770 AL Barneveld NL

Tel. +31 (0)34 242 63 00  
Fax +31 (0)34 242 63 99  
E-mail [info-env@eurofins.nl](mailto:info-env@eurofins.nl)  
Site [www.eurofins.nl](http://www.eurofins.nl)

BNP Paribas S.A. 227 9245 25  
IBAN: NL71BNPA0227924525  
BIC: BNPANL2A  
KvK/CoC No. 09088623  
BTW/VAT No. NL 8043.14.883.B01

Eurofins Analytico B.V. is ISO 14001: 2004 gecertificeerd door TÜV en erkend door het Vlaamse Gewest (OVAM en Dep. Omgeving), het Brusselse Gewest (BIM), het Waalse Gewest (DGRNE-OWD) en door de overheid van Luxemburg (MEV).

## Analysecertificaat

Uw project/verslagnummer 18320701A  
 Uw projectnaam Sevenum, Venloseweg 17  
 Uw ordernummer  
 Monsternemer  
 Monstermatrix Grond (AS3000)

Certificaatnummer/Versie 2018136544/1  
 Startdatum 19-Sep-2018  
 Rapportagedatum 26-Sep-2018/08:08  
 Bijlage A, B, C  
 Pagina 1/2

Analyse	Eenheid	1	2	3	4
<b>Voorbehandeling</b>					
Cryogeen malen AS3000		Uitgevoerd	Uitgevoerd	Uitgevoerd	Uitgevoerd
<b>Bodemkundige analyses</b>					
S Droge stof	% (m/m)	89.9	90.0	64.2	86.8
S Organische stof	% (m/m) ds	2.8	0.9	1.3	<0.7
Gloeirest	% (m/m) ds	97.0	98.9	98.4	99.3
S Korrelgrootte < 2 µm (Lutum)	% (m/m) ds	2.8	2.7	4.5	4.3
<b>Metalen</b>					
S Barium (Ba)	mg/kg ds	<20	<20	25	<20
S Cadmium (Cd)	mg/kg ds	0.32	<0.20	0.29	<0.20
S Kobalt (Co)	mg/kg ds	<3.0	<3.0	<3.0	<3.0
S Koper (Cu)	mg/kg ds	7.1	<5.0	7.9	<5.0
S Kwik (Hg)	mg/kg ds	<0.050	<0.050	<0.050	<0.050
S Molybdeen (Mo)	mg/kg ds	<1.5	<1.5	<1.5	<1.5
S Nikkel (Ni)	mg/kg ds	<4.0	<4.0	5.1	<4.0
S Lood (Pb)	mg/kg ds	16	<10	18	<10
S Zink (Zn)	mg/kg ds	25	<20	32	<20
<b>Minerale olie</b>					
Minerale olie (C10-C12)	mg/kg ds	<3.0	<3.0	<3.0	<3.0
Minerale olie (C12-C16)	mg/kg ds	<5.0	<5.0	<5.0	<5.0
Minerale olie (C16-C21)	mg/kg ds	<5.0	<5.0	<5.0	<5.0
Minerale olie (C21-C30)	mg/kg ds	<11	<11	<11	<11
Minerale olie (C30-C35)	mg/kg ds	11	<5.0	8.5	<5.0
Minerale olie (C35-C40)	mg/kg ds	<6.0	<6.0	<6.0	<6.0
S Minerale olie totaal (C10-C40)	mg/kg ds	<35	<35	<35	<35
<b>Polychloorbifenylen, PCB</b>					
S PCB 28	mg/kg ds	<0.0010	<0.0010	<0.0010	<0.0010
S PCB 52	mg/kg ds	<0.0010	<0.0010	<0.0010	<0.0010
S PCB 101	mg/kg ds	<0.0010	<0.0010	<0.0010	<0.0010
S PCB 118	mg/kg ds	<0.0010	<0.0010	<0.0010	<0.0010

Nr.	Monsterschrijving	Datum monstername	Monster nr.
1	12 (0-50) 11 (0-50)	19-Sep-2018	10312336
2	11 (80-130) 13 (45-60) 13 (60-110) 10 (50-70) 10 (70-100)	19-Sep-2018	10312337
3	23 (0-40) 21 (0-50) 22 (0-30)	19-Sep-2018	10312338
4	20 (120-150) 20 (180-200) 21 (100-150) 21 (180-200)	19-Sep-2018	10312339

Eurofins Analytico B.V.

Gildeweg 42-46  
 3771 NB Barneveld  
 P.O. Box 459  
 3770 AL Barneveld NL  
 Tel. +31 (0)34 242 63 00  
 Fax +31 (0)34 242 63 99  
 E-mail info-env@eurofins.nl  
 Site www.eurofins.nl

BNP Paribas S.A. 227 9245 25  
 IBAN: NL71BNPA0227924525  
 BIC: BNPANL2A  
 KvK/CoC No. 09088623  
 BTW/VAT No. NL 8043.14.883.B01



Q: door RvA geaccrediteerde verrichting  
 R: AP04 erkende verrichting  
 S: AS SIKB erkende verrichting  
 V: VLAREL erkende verrichting  
 M: MCERTS erkend

Dit certificaat mag uitsluitend in zijn geheel worden gereproduceerd.  
 Eurofins Analytico B.V. is ISO 14001: 2004 gecertificeerd door TÜV en erkend door het Vlaamse Gewest (OVAM en Dep. Omgeving), het Brusselse Gewest (BIM), het Waalse Gewest (DGRNE-OWD) en door de overheid van Luxemburg (MEV).



## Analysecertificaat

Uw project/verslagnummer 18320701A  
 Uw projectnaam Sevenum, Venloseweg 17  
 Uw ordernummer  
 Monsternemer  
 Monstermatrix Grond (AS3000)

Certificaatnummer/Versie 2018136544/1  
 Startdatum 19-Sep-2018  
 Rapportagedatum 26-Sep-2018/08:08  
 Bijlage A, B, C  
 Pagina 2/2

Analyse	Eenheid	1	2	3	4
S PCB 138	mg/kg ds	<0.0010	<0.0010	<0.0010	<0.0010
S PCB 153	mg/kg ds	<0.0010	<0.0010	<0.0010	<0.0010
S PCB 180	mg/kg ds	<0.0010	<0.0010	<0.0010	<0.0010
S PCB (som 7) (factor 0,7)	mg/kg ds	0.0049 <sup>1)</sup>	0.0049 <sup>1)</sup>	0.0049 <sup>1)</sup>	0.0049 <sup>1)</sup>
<b>Polycyclische Aromatische Koolwaterstoffen, PAK</b>					
S Naftaleen	mg/kg ds	<0.050	<0.050	<0.050	<0.050
S Fenanthreen	mg/kg ds	<0.050	<0.050	<0.050	<0.050
S Anthraceen	mg/kg ds	<0.050	<0.050	<0.050	<0.050
S Fluorantheen	mg/kg ds	<0.050	<0.050	0.094	<0.050
S Benzo(a)anthraceen	mg/kg ds	<0.050	<0.050	0.055	<0.050
S Chryseen	mg/kg ds	<0.050	<0.050	0.072	<0.050
S Benzo(k)fluorantheen	mg/kg ds	<0.050	<0.050	<0.050	<0.050
S Benzo(a)pyreen	mg/kg ds	<0.050	<0.050	<0.050	<0.050
S Benzo(ghi)peryleen	mg/kg ds	<0.050	<0.050	<0.050	<0.050
S Indeno(123-cd)pyreen	mg/kg ds	<0.050	<0.050	<0.050	<0.050
S PAK VROM (10) (factor 0,7)	mg/kg ds	0.35 <sup>1)</sup>	0.35 <sup>1)</sup>	0.47	0.35 <sup>1)</sup>

Nr.	Monsterschrijving	Datum monstername	Monster nr.
1	12 (0-50) 11 (0-50)	19-Sep-2018	10312336
2	11 (80-130) 13 (45-60) 13 (60-110) 10 (50-70) 10 (70-100)	19-Sep-2018	10312337
3	23 (0-40) 21 (0-50) 22 (0-30)	19-Sep-2018	10312338
4	20 (120-150) 20 (180-200) 21 (100-150) 21 (180-200)	19-Sep-2018	10312339

Eurofins Analytico B.V.

Gildeweg 42-46  
 3771 NB Barneveld  
 P.O. Box 459  
 3770 AL Barneveld NL  
 Tel. +31 (0)34 242 63 00  
 Fax +31 (0)34 242 63 99  
 E-mail info-env@eurofins.nl  
 Site www.eurofins.nl

BNP Paribas S.A. 227 9245 25  
 IBAN: NL71BNPA0227924525  
 BIC: BNPANL2A  
 KvK/CoC No. 09088623  
 BTW/VAT No. NL 8043.14.883.B01



Q: door RvA geaccrediteerde verrichting  
 R: AP04 erkende verrichting  
 S: AS SIKB erkende verrichting  
 V: VLAREL erkende verrichting  
 M: MCERTS erkend

Dit certificaat mag uitsluitend in zijn geheel worden gereproduceerd.  
 Eurofins Analytico B.V. is ISO 14001: 2004 gecertificeerd door TÜV en erkend door het Vlaamse Gewest (OVAM en Dep. Omgeving), het Brusselse Gewest (BIM), het Waalse Gewest (DGRNE-OWD) en door de overheid van Luxemburg (MEV).

Akkoord  
 Pr.coörd.





**Bijlage (A) met deelmonsterinformatie behorende bij analysecertificaat 2018136544/1**

Pagina 1/1

Monster nr.	Boornr	Omschrijving	Van	Tot	Barcode	Monstername ID/Monsteromsch.
10312336	12	1	0	50	0537043073	10388165
10312336	11	1	0	50	0537043071	10388165
10312337	11	3	80	130	0534338443	10388166
10312337	13	2	45	60	0535688592	10388166
10312337	13	3	60	110	0535688588	10388166
10312337	10	2	50	70	0537042801	10388166
10312337	10	3	70	100	0535688583	10388166
10312338	22	1	0	30	0537042503	10388167
10312338	23	1	0	40	0537042791	10388167
10312338	21	1	0	50	0537042487	10388167
10312339	20	5	120	150	0535687694	10388168
10312339	20	7	180	200	0537042798	10388168
10312339	21	4	100	150	0537042660	10388168
10312339	21	6	180	200	0535687688	10388168



**Eurofins Analytico B.V.**

Gildeweg 42-46  
 3771 NB Barneveld  
 P.O. Box 459  
 3770 AL Barneveld NL  
 Tel. +31 (0)34 242 63 00  
 Fax +31 (0)34 242 63 99  
 E-mail info-env@eurofins.nl  
 Site www.eurofins.nl

BNP Paribas S.A. 227 9245 25  
 IBAN: NL71BNPA0227924525  
 BIC: BNPANL2A  
 KvK/CoC No. 09088623  
 BTW/VAT No. NL 8043.14.883.B01

Eurofins Analytico B.V. is ISO 14001: 2004 gecertificeerd door TÜV en erkend door het Vlaamse Gewest (OVAM en Dep. Omgeving), het Brusselse Gewest (BIM), het Waalse Gewest (DGRNE-OWD) en door de overheid van Luxemburg (MEV).



**Bijlage (B) met opmerkingen behorende bij analysecertificaat 2018136544/1**

Pagina 1/1

**Opmerking 1)**De toetswaarde van de som is gelijk aan de sommatie van  $0,7 \cdot RG$ **Eurofins Analytico B.V.**

Gildeweg 42-46      Tel. +31 (0)34 242 63 00  
3771 NB Barneveld      Fax +31 (0)34 242 63 99  
P.O. Box 459      E-mail [info-env@eurofins.nl](mailto:info-env@eurofins.nl)  
3770 AL Barneveld NL      Site [www.eurofins.nl](http://www.eurofins.nl)

BNP Paribas S.A. 227 9245 25  
IBAN: NL71BNPA0227924525  
BIC: BNPNL2A  
KvK/CoC No. 09088623  
BTW/VAT No. NL 8043.14.883.B01

Eurofins Analytico B.V. is ISO 14001: 2004 gecertificeerd door TÜV en erkend door het Vlaamse Gewest (OVAM en Dep. Omgeving), het Brusselse Gewest (BIM), het Waalse Gewest (DGRNE-OWD) en door de overheid van Luxemburg (MEV).



**Bijlage (C) met methodeverwijzingen behorende bij analysecertificaat 2018136544/1**

Pagina 1/1

Analyse	Methode	Techniek	Methode referentie
Cryogeen malen AS3000	W0106	Voorbehandeling	Cf. AS3000
Droge Stof	W0104	Gravimetrie	Cf. pb 3010-2 en gw. NEN-EN 15934
Organische stof (gloeiverlies)	W0109	Gravimetrie	Cf. pb 3010-3 en cf. NEN 5754
Korrelgrootte < 2 µm (lutum)	W0171	Sedimentatie	Cf. pb 3010-4 en cf. NEN 5753
Barium (Ba)	W0423	ICP-MS	Cf. pb 3010-5 en cf. NEN-EN-ISO 17294-2
Cadmium (Cd)	W0423	ICP-MS	Cf. pb 3010-5 en cf. NEN-EN-ISO 17294-2
Kobalt (Co)	W0423	ICP-MS	Cf. pb 3010-5 en cf. NEN-EN-ISO 17294-2
Koper (Cu)	W0423	ICP-MS	Cf. pb 3010-5 en cf. NEN-EN-ISO 17294-2
Kwik (Hg)	W0423	ICP-MS	Cf. pb 3010-5 en cf. NEN-EN-ISO 17294-2
Molybdeen (Mo)	W0423	ICP-MS	Cf. pb 3010-5 en cf. NEN-EN-ISO 17294-2
Nikkel (Ni)	W0423	ICP-MS	Cf. pb 3010-5 en cf. NEN-EN-ISO 17294-2
Lood (Pb)	W0423	ICP-MS	Cf. pb 3010-5 en cf. NEN-EN-ISO 17294-2
Zink (Zn)	W0423	ICP-MS	Cf. pb 3010-5 en cf. NEN-EN-ISO 17294-2
Minerale Olie (C10-C40)	W0202	GC-FID	Cf. pb 3010-7 en gw. NEN-EN-ISO 16703
PCB (7)	W0271	GC-MS	Cf. pb 3010-8 en gw. NEN 6980
PAK (10) (VROM)	W0271	GC-MS	Cf. pb. 3010-6 en gw. NEN-ISO 18287
PAK som AS3000/AP04	W0271	GC-MS	Cf. pb. 3010-6 en gw. NEN-ISO 18287

Nadere informatie over de toegepaste onderzoeksmethoden alsmede een classificatie van de meetonzekerheid staan vermeld in ons overzicht "Specificaties analysemethoden", versie juni 2016.



**Eurofins Analytico B.V.**

Gildeweg 42-46  
3771 NB Barneveld  
P.O. Box 459  
3770 AL Barneveld NL

Tel. +31 (0)34 242 63 00  
Fax +31 (0)34 242 63 99  
E-mail [info-env@eurofins.nl](mailto:info-env@eurofins.nl)  
Site [www.eurofins.nl](http://www.eurofins.nl)

BNP Paribas S.A. 227 9245 25  
IBAN: NL71BNPA0227924525  
BIC: BNPANL2A  
KvK/CoC No. 09088623  
BTW/VAT No. NL 8043.14.883.B01

Eurofins Analytico B.V. is ISO 14001: 2004 gecertificeerd door TÜV en erkend door het Vlaamse Gewest (OVAM en Dep. Omgeving), het Brusselse Gewest (BIM), het Waalse Gewest (DGRNE-OWD) en door de overheid van Luxemburg (MEV).



HMB B.V.  
T.a.v. G.G.H. van Lier  
Voltaweg 8  
5993 SE MAASBREE

## Analyscertificaat

Datum: 03-Oct-2018

Hierbij ontvangt u de resultaten van het navolgende laboratoriumonderzoek.

Certificaatnummer/Versie	2018141618/1
Uw project/verslagnummer	18320701A
Uw projectnaam	Sevenum, Venloseweg 17
Uw ordernummer	
Monster(s) ontvangen	28-Sep-2018

Dit certificaat mag uitsluitend in zijn geheel worden gereproduceerd.  
De analyse resultaten hebben alleen betrekking op het beproefde object.

De grondmonsters worden tot 4 weken na datum ontvangst bewaard en watermonsters tot 2 weken na datum ontvangst. Zonder tegenbericht worden de monsters nadien afgevoerd.  
Indien de monsters langer bewaard dienen te blijven verzoeken wij U dit exemplaar uiterlijk 1 werkdag voor afloop van de standaardbewaarperiode ondertekend aan ons te retourneren. Voor de kosten van het langer bewaren van monsters verwijzen wij naar de prijslijst.

Bewaren tot:

Datum:

Naam:

Handtekening:

Wij vertrouwen erop uw opdracht hiermee naar verwachting te hebben uitgevoerd, mocht U naar aanleiding van dit analyscertificaat nog vragen hebben verzoeken wij U contact op te nemen met de afdeling Verkoop en Advies.

Met vriendelijke groet,

Eurofins Analytico B.V.



Ing. A. Veldhuizen  
Technical Manager

### Eurofins Analytico B.V.

Gildeweg 42-46  
3771 NB Barneveld  
P.O. Box 459  
3770 AL Barneveld NL

Tel. +31 (0)34 242 63 00  
Fax +31 (0)34 242 63 99  
E-mail [info-env@eurofins.nl](mailto:info-env@eurofins.nl)  
Site [www.eurofins.nl](http://www.eurofins.nl)

BNP Paribas S.A. 227 9245 25  
IBAN: NL71BNPA0227924525  
BIC: BNPANL2A  
KvK/CoC No. 09088623  
BTW/VAT No. NL 8043.14.883.B01

Eurofins Analytico B.V. is ISO 14001: 2004 gecertificeerd door TÜV en erkend door het Vlaamse Gewest (OVAM en Dep. Omgeving), het Brusselse Gewest (BIM), het Waalse Gewest (DGRNE-OWD) en door de overheid van Luxemburg (MEV).

## Analysecertificaat

Uw project/verslagnummer 18320701A  
 Uw projectnaam Sevenum, Venloseweg 17  
 Uw ordernummer

Monsternemer Ron Theelen  
 Monstermatrix Water (AS3000)

Certificaatnummer/Versie 2018141618/1  
 Startdatum 28-Sep-2018  
 Rapportagedatum 03-Oct-2018/15:29  
 Bijlage A, B, C  
 Pagina 1/2

Analyse	Eenheid	1	2
<b>Metalen</b>			
S Barium (Ba)	µg/L	160	140
S Cadmium (Cd)	µg/L	0.36	<0.20
S Kobalt (Co)	µg/L	6.8	<2.0
S Koper (Cu)	µg/L	8.9	7.5
S Kwik (Hg)	µg/L	<0.050	<0.050
S Molybdeen (Mo)	µg/L	<2.0	<2.0
S Nikkel (Ni)	µg/L	14	10
S Lood (Pb)	µg/L	<2.0	<2.0
S Zink (Zn)	µg/L	<10	<10
<b>Vluchtige Aromatische Koolwaterstoffen</b>			
S Benzeen	µg/L	<0.20	<0.20
S Toluene	µg/L	<0.20	<0.20
S Ethylbenzeen	µg/L	<0.20	<0.20
S o-Xyleen	µg/L	<0.10	<0.10
S m, p-Xyleen	µg/L	<0.20	<0.20
S Xylenen (som) factor 0,7	µg/L	0.21 <sup>1)</sup>	0.21 <sup>1)</sup>
BTEX (som)	µg/L	<0.90	<0.90
S Naftaleen	µg/L	0.037	<0.020
S Styreen	µg/L	<0.20	<0.20
<b>Vluchtige organische halogeenkoolwaterstoffen</b>			
S Dichloormethaan	µg/L	<0.20	<0.20
S Trichloormethaan	µg/L	<0.20	<0.20
S Tetrachloormethaan	µg/L	<0.10	<0.10
S Trichlooretheen	µg/L	<0.20	<0.20
S Tetrachlooretheen	µg/L	<0.10	<0.10
S 1,1-Dichloorethaan	µg/L	<0.20	<0.20
S 1,2-Dichloorethaan	µg/L	<0.20	<0.20
S 1,1,1-Trichloorethaan	µg/L	<0.10	<0.10
S 1,1,2-Trichloorethaan	µg/L	<0.10	<0.10
S cis 1,2-Dichlooretheen	µg/L	<0.10	<0.10

Nr.	Monsteromschrijving	Datum monstername	Monster nr.
1	10 (200-300)	27-Sep-2018	10328682
2	20 (230-330)	27-Sep-2018	10328683

Eurofins Analytico B.V.

Gildeweg 42-46  
 3771 NB Barneveld  
 P.O. Box 459  
 3770 AL Barneveld NL

Tel. +31 (0)34 242 63 00  
 Fax +31 (0)34 242 63 99  
 E-mail info-env@eurofins.nl  
 Site www.eurofins.nl

BNP Paribas S.A. 227 9245 25  
 IBAN: NL71BNPA0227924525  
 BIC: BNPANL2A  
 KvK/CoC No. 09088623  
 BTW/VAT No. NL 8043.14.883.B01



Q: door RvA geaccrediteerde verrichting  
 A: AP04 erkende verrichting  
 S: AS SIKB erkende verrichting  
 V: VLAREL erkende verrichting  
 M: MCERTS erkend

Dit certificaat mag uitsluitend in zijn geheel worden gereproduceerd.  
 Eurofins Analytico B.V. is ISO 14001: 2004 gecertificeerd door TÜV en erkend door het Vlaamse Gewest (OVAM en Dep. Omgeving), het Brusselse Gewest (BIM), het Waalse Gewest (DGRNE-OWD) en door de overheid van Luxemburg (MEV).



## Analysecertificaat

Uw project/verslagnummer 18320701A  
 Uw projectnaam Sevenum, Venloseweg 17  
 Uw ordernummer  
 Monsternemer Ron Theelen  
 Monstermatrix Water (AS3000)

Certificaatnummer/Versie 2018141618/1  
 Startdatum 28-Sep-2018  
 Rapportagedatum 03-Oct-2018/15:29  
 Bijlage A, B, C  
 Pagina 2/2

Analyse	Eenheid	1	2
S trans 1,2-Dichlooretheen	µg/L	<0.10	<0.10
CKW (som)	µg/L	<1.6	<1.6
S Tribroommethaan	µg/L	<0.20	<0.20
S Vinylchloride	µg/L	<0.10	<0.10
S 1,1-Dichlooretheen	µg/L	<0.10	<0.10
S 1,2-Dichloorethenen (Som) factor 0,7	µg/L	0.14 <sup>1)</sup>	0.14 <sup>1)</sup>
S 1,1-Dichloorpropaan	µg/L	<0.20	<0.20
S 1,2-Dichloorpropaan	µg/L	<0.20	<0.20
S 1,3-Dichloorpropaan	µg/L	<0.20	<0.20
S Dichloorpropanen som factor 0.7	µg/L	0.42	0.42
<b>Minerale olie</b>			
Minerale olie (C10-C12)	µg/L	<10	<10
Minerale olie (C12-C16)	µg/L	<10	<10
Minerale olie (C16-C21)	µg/L	<10	<10
Minerale olie (C21-C30)	µg/L	<15	<15
Minerale olie (C30-C35)	µg/L	<10	<10
Minerale olie (C35-C40)	µg/L	<10	<10
S Minerale olie totaal (C10-C40)	µg/L	<50	<50

### Nr. Monsteroomschrijving

Nr.	Monsteroomschrijving	Datum monstername	Monster nr.
1	10 (200-300)	27-Sep-2018	10328682
2	20 (230-330)	27-Sep-2018	10328683

Eurofins Analytico B.V.

Gildeweg 42-46  
 3771 NB Barneveld  
 P.O. Box 459  
 3770 AL Barneveld NL  
 Tel. +31 (0)34 242 63 00  
 Fax +31 (0)34 242 63 99  
 E-mail info-env@eurofins.nl  
 Site www.eurofins.nl

BNP Paribas S.A. 227 9245 25  
 IBAN: NL71BNPA0227924525  
 BIC: BNPANL2A  
 KvK/CoC No. 09088623  
 BTW/VAT No. NL 8043.14.883.B01



Q: door RvA geaccrediteerde verrichting  
 A: AP04 erkende verrichting  
 S: AS SIKB erkende verrichting  
 V: VLAREL erkende verrichting  
 M: MCERTS erkend

Dit certificaat mag uitsluitend in zijn geheel worden gereproduceerd.  
 Eurofins Analytico B.V. is ISO 14001: 2004 gecertificeerd door TÜV en erkend door het Vlaamse Gewest (OVAM en Dep. Omgeving), het Brusselse Gewest (BIM), het Waalse Gewest (DGRNE-OWD) en door de overheid van Luxemburg (MEV).

Akkoord  
 Pr.coörd.







**Bijlage (A) met deelmonsterinformatie behorende bij analysecertificaat 2018141618/1**

Monster nr.	Boornr	Omschrijving	Van	Tot	Barcode	Monstername ID/Monsteromsch.
10328682	10	1	200	300	0691827185	10 (200-300)
10328682	10	2	200	300	0680326131	10 (200-300)
10328682	10	3	200	300	0800740373	10 (200-300)
10328683	20	1	230	330	0691826394	20 (230-330)
10328683	20	2	230	330	0680326134	20 (230-330)
10328683	20	3	230	330	0800740440	20 (230-330)



**Eurofins Analytico B.V.**

Gildeweg 42-46  
 3771 NB Barneveld  
 P.O. Box 459  
 3770 AL Barneveld NL  
 Tel. +31 (0)34 242 63 00  
 Fax +31 (0)34 242 63 99  
 E-mail [info-env@eurofins.nl](mailto:info-env@eurofins.nl)  
 Site [www.eurofins.nl](http://www.eurofins.nl)

BNP Paribas S.A. 227 9245 25  
 IBAN: NL71BNPA0227924525  
 BIC: BNPANL2A  
 KvK/CoC No. 09088623  
 BTW/VAT No. NL 8043.14.883.B01

Eurofins Analytico B.V. is ISO 14001: 2004 gecertificeerd door TÜV en erkend door het Vlaamse Gewest (OVAM en Dep. Omgeving), het Brusselse Gewest (BIM), het Waalse Gewest (DGRNE-OWD) en door de overheid van Luxemburg (MEV).

**Bijlage (B) met opmerkingen behorende bij analysecertificaat 2018141618/1**

Pagina 1/1

**Opmerking 1)**De toetswaarde van de som is gelijk aan de sommatie van  $0,7 \cdot RG$ **Eurofins Analytico B.V.**

Gildeweg 42-46      Tel. +31 (0)34 242 63 00  
3771 NB Barneveld      Fax +31 (0)34 242 63 99  
P.O. Box 459      E-mail [info-env@eurofins.nl](mailto:info-env@eurofins.nl)  
3770 AL Barneveld NL      Site [www.eurofins.nl](http://www.eurofins.nl)

BNP Paribas S.A. 227 9245 25  
IBAN: NL71BNPA0227924525  
BIC: BNPNL2A  
KvK/CoC No. 09088623  
BTW/VAT No. NL 8043.14.883.B01

Eurofins Analytico B.V. is ISO 14001: 2004 gecertificeerd door TÜV en erkend door het Vlaamse Gewest (OVAM en Dep. Omgeving), het Brusselse Gewest (BIM), het Waalse Gewest (DGRNE-OWD) en door de overheid van Luxemburg (MEV).



**Bijlage (C) met methodeverwijzingen behorende bij analysecertificaat 2018141618/1**

Pagina 1/1

Analyse	Methode	Techniek	Methode referentie
Aromaten (BTEXN)	W0254	HS-GC-MS	Cf. pb 3130-1
Barium (Ba)	W0421	ICP-MS	Cf. pb 3110-3 en cf. NEN-EN-ISO 17294-2
Cadmium (Cd)	W0421	ICP-MS	Cf. pb 3110-3 en cf. NEN-EN-ISO 17294-2
Kobalt (Co)	W0421	ICP-MS	Cf. pb 3110-3 en cf. NEN-EN-ISO 17294-2
Koper (Cu)	W0421	ICP-MS	Cf. pb 3110-3 en cf. NEN-EN-ISO 17294-2
Kwik (Hg)	W0421	ICP-MS	Cf. pb 3110-3 en cf. NEN-EN-ISO 17294-2
Molybdeen (Mo)	W0421	ICP-MS	Cf. pb 3110-3 en cf. NEN-EN-ISO 17294-2
Nikkel (Ni)	W0421	ICP-MS	Cf. pb 3110-3 en cf. NEN-EN-ISO 17294-2
Lood (Pb)	W0421	ICP-MS	Cf. pb 3110-3 en cf. NEN-EN-ISO 17294-2
Zink (Zn)	W0421	ICP-MS	Cf. pb 3110-3 en cf. NEN-EN-ISO 17294-2
Xylenen som AS3000	W0254	HS-GC-MS	Cf. pb 3130-1
Styreen	W0254	HS-GC-MS	Cf. pb 3130-1
VOC1 (11)	W0254	HS-GC-MS	Cf. pb 3130-1
Tribroommethaan (Bromoform)	W0254	HS-GC-MS	Cf. pb 3130-1
Vinylchloride	W0254	HS-GC-MS	Cf. pb 3130-1
1,1-Dichlooretheen	W0254	HS-GC-MS	Cf. pb 3130-1
DiChEtheen som AS3000	W0254	HS-GC-MS	Cf. pb 3130-1
1,1-Dichloorpropan	W0254	HS-GC-MS	Cf. pb 3130-1
1,2-Dichloorpropan	W0254	HS-GC-MS	Cf. pb 3130-1
1,3-Dichloorpropan	W0254	HS-GC-MS	Cf. pb 3130-1
DiChlprop. som AS3000	W0254	HS-GC-MS	Cf. pb 3130-1
Minerale olie (C10-C40)	W0215	GC-FID	Cf. pb 3110-5

Nadere informatie over de toegepaste onderzoeksmethoden alsmede een classificatie van de meetonzekerheid staan vermeld in ons overzicht "Specificaties analysemethoden", versie juni 2016.



## Bijlage | 3

Toetsing analyseresultaten

**BoToVa T12 Toetsing Wbb grond**

Projectnummer	18320701A
Projectnaam	Sevenum, Venloseweg 17
Ordernummer	
Datum monsternaam	19-09-2018
Monsternemer	
Certificaatnummer	2018136544
Startdatum	19-09-2018
Rapportagedatum	26-09-2018

Analyse	Eenheid	1	GSSD	Oordeel	RG	AW	T	I
<b>Bodemtype correctie</b>								
Organische stof		2,8						
Korrelgrootte < 2 µm (Lutum)		2,8						
<b>Voorbehandeling</b>								
Cryogeen malen AS3000				Uitgevoerd				
<b>Bodemkundige analyses</b>								
Droge stof	% (m/m)	89,9	89,9					
Organische stof	% (m/m) ds	2,8	2,8					
Gloeirest	% (m/m) ds	97						
Korrelgrootte < 2 µm (Lutum)	% (m/m) ds	2,8	2,8					
<b>Metalen</b>								
Barium (Ba)	mg/kg ds	<20	49,32		20	190	555	920
Cadmium (Cd)	mg/kg ds	0,32	0,5251	-	0,2	0,6	6,8	13
Kobalt (Co)	mg/kg ds	<3,0	6,789	-	3	15	103	190
Koper (Cu)	mg/kg ds	7,1	13,92	-	5	40	115	190
Kwik (Hg)	mg/kg ds	<0,050	0,0493	-	0,05	0,15	18,1	36
Molybdeen (Mo)	mg/kg ds	<1,5	1,05	-	1,5	1,5	95,8	190
Nikkel (Ni)	mg/kg ds	<4,0	7,656	-	4	35	67,5	100
Lood (Pb)	mg/kg ds	16	24,46	-	10	50	290	530
Zink (Zn)	mg/kg ds	25	55,91	-	20	140	430	720
<b>Minerale olie</b>								
Minerale olie (C10-C12)	mg/kg ds	<3,0	7,5					
Minerale olie (C12-C16)	mg/kg ds	<5,0	12,5					
Minerale olie (C16-C21)	mg/kg ds	<5,0	12,5					
Minerale olie (C21-C30)	mg/kg ds	<11	27,5					
Minerale olie (C30-C35)	mg/kg ds	11	39,29					
Minerale olie (C35-C40)	mg/kg ds	<6,0	15					
Minerale olie totaal (C10-C40)	mg/kg ds	<35	87,5	-	35	190	2600	5000
<b>Polychloorbifenylen, PCB</b>								
PCB 28	mg/kg ds	<0,0010	0,0025					
PCB 52	mg/kg ds	<0,0010	0,0025					
PCB 101	mg/kg ds	<0,0010	0,0025					
PCB 118	mg/kg ds	<0,0010	0,0025					
PCB 138	mg/kg ds	<0,0010	0,0025					
PCB 153	mg/kg ds	<0,0010	0,0025					
PCB 180	mg/kg ds	<0,0010	0,0025					
PCB (som 7) (factor 0,7)	mg/kg ds	0,0049	0,0175	-	0,007	0,02	0,51	1
<b>Polycyclische Aromatische Koolwaterstoffen, PAH</b>								
Naftaleen	mg/kg ds	<0,050	0,035					
Fenanthreen	mg/kg ds	<0,050	0,035					
Anthraceen	mg/kg ds	<0,050	0,035					
Fluorantheen	mg/kg ds	<0,050	0,035					
Benzo(a)anthraceen	mg/kg ds	<0,050	0,035					
Chryseen	mg/kg ds	<0,050	0,035					
Benzo(k)fluorantheen	mg/kg ds	<0,050	0,035					
Benzo(a)pyreen	mg/kg ds	<0,050	0,035					
Benzo(ghi)peryleen	mg/kg ds	<0,050	0,035					
Indeno(123-cd)pyreen	mg/kg ds	<0,050	0,035					
PAK VROM (10) (factor 0,7)	mg/kg ds	0,35	0,35	-	0,35	1,5	20,8	40

**Legenda**

Nr.	Analytico-nr	Monster
1	10312336	12 (0-50) 11 (0-50)

Eindoordeel: Voldoet aan Achtergrondwaarde

**Gebruikte afkortingen**

-	kleiner dan of gelijk aan Achtergrondwaarde
*	groter dan Achtergrondwaarde
**	groter dan Tussenwaarde
***	groter dan Interventiewaarde

GSSD	Gestandaardiseerd gehalte
RG	Vereiste Rapportagegrens
AW	Achtergrondwaarde
T	Tussenwaarde
I	Interventiewaarde

Deze toetsing is uitgevoerd met behulp van BoToVa.

Zie voor info: <http://www.rwsleefomgeving.nl/onderwerpen/bodem-ondergrond/bbk/instrumenten/botova/>

N.B.: de vermelde tussenwaarde is door PAIS berekend en is niet afkomstig uit BoToVa

**BoToVa T12 Toetsing Wbb grond**

Projectnummer	18320701A
Projectnaam	Sevenum, Venloseweg 17
Ordernummer	
Datum monsternaam	19-09-2018
Monsternemer	
Certificaatnummer	2018136544
Startdatum	19-09-2018
Rapportagedatum	26-09-2018

Analyse	Eenheid	2	GSSD	Oordeel	RG	AW	T	I
<b>Bodemtype correctie</b>								
Organische stof		0,9						
Korrelgrootte < 2 µm (Lutum)		2,7						
<b>Voorbehandeling</b>								
Cryogeen malen AS3000		Uitgevoerd						
<b>Bodemkundige analyses</b>								
Droge stof	% (m/m)	90	90					
Organische stof	% (m/m) ds	0,9	0,9					
Gloeirest	% (m/m) ds	98,9						
Korrelgrootte < 2 µm (Lutum)	% (m/m) ds	2,7	2,7					
<b>Metalen</b>								
Barium (Ba)	mg/kg ds	<20	49,89		20	190	555	920
Cadmium (Cd)	mg/kg ds	<0,20	0,2384	-	0,2	0,6	6,8	13
Kobalt (Co)	mg/kg ds	<3,0	6,858	-	3	15	103	190
Koper (Cu)	mg/kg ds	<5,0	7,071	-	5	40	115	190
Kwik (Hg)	mg/kg ds	<0,050	0,0497	-	0,05	0,15	18,1	36
Molybdeen (Mo)	mg/kg ds	<1,5	1,05	-	1,5	1,5	95,8	190
Nikkel (Ni)	mg/kg ds	<4,0	7,717	-	4	35	67,5	100
Lood (Pb)	mg/kg ds	<10	10,88	-	10	50	290	530
Zink (Zn)	mg/kg ds	<20	32,08	-	20	140	430	720
<b>Minerale olie</b>								
Minerale olie (C10-C12)	mg/kg ds	<3,0	10,5					
Minerale olie (C12-C16)	mg/kg ds	<5,0	17,5					
Minerale olie (C16-C21)	mg/kg ds	<5,0	17,5					
Minerale olie (C21-C30)	mg/kg ds	<11	38,5					
Minerale olie (C30-C35)	mg/kg ds	<5,0	17,5					
Minerale olie (C35-C40)	mg/kg ds	<6,0	21					
Minerale olie totaal (C10-C40)	mg/kg ds	<35	122,5	-	35	190	2600	5000
<b>Polychloorbifenylen, PCB</b>								
PCB 28	mg/kg ds	<0,0010	0,0035					
PCB 52	mg/kg ds	<0,0010	0,0035					
PCB 101	mg/kg ds	<0,0010	0,0035					
PCB 118	mg/kg ds	<0,0010	0,0035					
PCB 138	mg/kg ds	<0,0010	0,0035					
PCB 153	mg/kg ds	<0,0010	0,0035					
PCB 180	mg/kg ds	<0,0010	0,0035					
PCB (som 7) (factor 0,7)	mg/kg ds	0,0049	0,0245	-	0,007	0,02	0,51	1
<b>Polycyclische Aromatische Koolwaterstoffen, PAH</b>								
Naftaleen	mg/kg ds	<0,050	0,035					
Fenanthreen	mg/kg ds	<0,050	0,035					
Anthraceen	mg/kg ds	<0,050	0,035					
Fluorantheen	mg/kg ds	<0,050	0,035					
Benzo(a)anthraceen	mg/kg ds	<0,050	0,035					
Chryseen	mg/kg ds	<0,050	0,035					
Benzo(k)fluorantheen	mg/kg ds	<0,050	0,035					
Benzo(a)pyreen	mg/kg ds	<0,050	0,035					
Benzo(ghi)peryleen	mg/kg ds	<0,050	0,035					
Indeno(123-cd)pyreen	mg/kg ds	<0,050	0,035					
PAK VROM (10) (factor 0,7)	mg/kg ds	0,35	0,35	-	0,35	1,5	20,8	40

**Legenda**

Nr.	Analytico-nr	Monster
2	10312337	11 (80-130) 13 (45-60) 13 (60-110) 10 (50-70) 10 (70-100)

Eindoordeel: Voldoet aan Achtergrondwaarde

**Gebruikte afkortingen**

-	kleiner dan of gelijk aan Achtergrondwaarde
*	groter dan Achtergrondwaarde
**	groter dan Tussenwaarde
***	groter dan Interventiewaarde

GSSD	Gestandaardiseerd gehalte
RG	Vereiste Rapportagegrens
AW	Achtergrondwaarde
T	Tussenwaarde
I	Interventiewaarde

Deze toetsing is uitgevoerd met behulp van BoToVa.

Zie voor info: <http://www.rwsleefomgeving.nl/onderwerpen/bodem-ondergrond/bbk/instrumenten/botova/>

N.B.: de vermelde tussenwaarde is door PAIS berekend en is niet afkomstig uit BoToVa



**BoToVa T12 Toetsing Wbb grond**

Projectnummer	18320701A
Projectnaam	Sevenum, Venloseweg 17
Ordernummer	
Datum monsternaam	19-09-2018
Monsternummer	
Certificaatnummer	2018136544
Startdatum	19-09-2018
Rapportagedatum	26-09-2018

Analyse	Eenheid	3	GSSD	Oordeel	RG	AW	T	I
<b>Bodemtype correctie</b>								
Organische stof		1,3						
Korrelgrootte < 2 µm (Lutum)		4,5						
<b>Voorbehandeling</b>								
Cryogeen malen AS3000				Uitgevoerd				
<b>Bodemkundige analyses</b>								
Droge stof	% (m/m)	64,2	64,2					
Organische stof	% (m/m) ds	1,3	1,3					
Gloeirest	% (m/m) ds	98,4						
Korrelgrootte < 2 µm (Lutum)	% (m/m) ds	4,5	4,5					
<b>Metalen</b>								
Barium (Ba)	mg/kg ds	25	73,81		20	190	555	920
Cadmium (Cd)	mg/kg ds	0,29	0,4808	-	0,2	0,6	6,8	13
Kobalt (Co)	mg/kg ds	<3,0	5,798	-	3	15	103	190
Koper (Cu)	mg/kg ds	7,9	15,05	-	5	40	115	190
Kwik (Hg)	mg/kg ds	<0,050	0,0483	-	0,05	0,15	18,1	36
Molybdeen (Mo)	mg/kg ds	<1,5	1,05	-	1,5	1,5	95,8	190
Nikkel (Ni)	mg/kg ds	5,1	12,31	-	4	35	67,5	100
Lood (Pb)	mg/kg ds	18	27,08	-	10	50	290	530
Zink (Zn)	mg/kg ds	32	67,37	-	20	140	430	720
<b>Minerale olie</b>								
Minerale olie (C10-C12)	mg/kg ds	<3,0	10,5					
Minerale olie (C12-C16)	mg/kg ds	<5,0	17,5					
Minerale olie (C16-C21)	mg/kg ds	<5,0	17,5					
Minerale olie (C21-C30)	mg/kg ds	<11	38,5					
Minerale olie (C30-C35)	mg/kg ds	8,5	42,5					
Minerale olie (C35-C40)	mg/kg ds	<6,0	21					
Minerale olie totaal (C10-C40)	mg/kg ds	<35	122,5	-	35	190	2600	5000
<b>Polychloorbifenylen, PCB</b>								
PCB 28	mg/kg ds	<0,0010	0,0035					
PCB 52	mg/kg ds	<0,0010	0,0035					
PCB 101	mg/kg ds	<0,0010	0,0035					
PCB 118	mg/kg ds	<0,0010	0,0035					
PCB 138	mg/kg ds	<0,0010	0,0035					
PCB 153	mg/kg ds	<0,0010	0,0035					
PCB 180	mg/kg ds	<0,0010	0,0035					
PCB (som 7) (factor 0,7)	mg/kg ds	0,0049	0,0245	-	0,007	0,02	0,51	1
<b>Polycyclische Aromatische Koolwaterstoffen, PAH</b>								
Naftaleen	mg/kg ds	<0,050	0,035					
Fenanthreen	mg/kg ds	<0,050	0,035					
Anthraceen	mg/kg ds	<0,050	0,035					
Fluorantheen	mg/kg ds	0,094	0,094					
Benzo(a)anthraceen	mg/kg ds	0,055	0,055					
Chryseen	mg/kg ds	0,072	0,072					
Benzo(k)fluorantheen	mg/kg ds	<0,050	0,035					
Benzo(a)pyreen	mg/kg ds	<0,050	0,035					
Benzo(ghi)peryleen	mg/kg ds	<0,050	0,035					
Indeno(123-cd)pyreen	mg/kg ds	<0,050	0,035					
PAK VROM (10) (factor 0,7)	mg/kg ds	0,47	0,466	-	0,35	1,5	20,8	40

**Legenda**

Nr.	Analytico-nr	Monster
3	10312338	23 (0-40) 21 (0-50) 22 (0-30)

Eindoordeel: Voldoet aan Achtergrondwaarde

**Gebruikte afkortingen**

-	kleiner dan of gelijk aan Achtergrondwaarde
*	groter dan Achtergrondwaarde
**	groter dan Tussenwaarde
***	groter dan Interventiewaarde

GSSD	Gestandaardiseerd gehalte
RG	Vereiste Rapportagegrens
AW	Achtergrondwaarde
T	Tussenwaarde
I	Interventiewaarde

Deze toetsing is uitgevoerd met behulp van BoToVa.

Zie voor info: <http://www.rwsleefomgeving.nl/onderwerpen/bodem-ondergrond/bbk/instrumenten/botova/>

N.B.: de vermelde tussenwaarde is door PAIS berekend en is niet afkomstig uit BoToVa

**BoToVa T12 Toetsing Wbb grond**

Projectnummer	18320701A
Projectnaam	Sevenum, Venloseweg 17
Ordernummer	
Datum monsternaam	19-09-2018
Monsternemer	
Certificaatnummer	2018136544
Startdatum	19-09-2018
Rapportagedatum	26-09-2018

Analyse	Eenheid	4	GSSD	Oordeel	RG	AW	T	I
<b>Bodemtype correctie</b>								
Organische stof		0,7						
Korrelgrootte < 2 µm (Lutum)		4,3						
<b>Voorbehandeling</b>								
Cryogeen malen AS3000				Uitgevoerd				
<b>Bodemkundige analyses</b>								
Droge stof	% (m/m)	86,8	86,8					
Organische stof	% (m/m) ds	<0,7	0,49					
Gloeirest	% (m/m) ds	99,3						
Korrelgrootte < 2 µm (Lutum)	% (m/m) ds	4,3	4,3					
<b>Metalen</b>								
Barium (Ba)	mg/kg ds	<20	42,14		20	190	555	920
Cadmium (Cd)	mg/kg ds	<0,20	0,2328	-	0,2	0,6	6,8	13
Kobalt (Co)	mg/kg ds	<3,0	5,899	-	3	15	103	190
Koper (Cu)	mg/kg ds	<5,0	6,709	-	5	40	115	190
Kwik (Hg)	mg/kg ds	<0,050	0,0484	-	0,05	0,15	18,1	36
Molybdeen (Mo)	mg/kg ds	<1,5	1,05	-	1,5	1,5	95,8	190
Nikkel (Ni)	mg/kg ds	<4,0	6,853	-	4	35	67,5	100
Lood (Pb)	mg/kg ds	<10	10,57	-	10	50	290	530
Zink (Zn)	mg/kg ds	<20	29,74	-	20	140	430	720
<b>Minerale olie</b>								
Minerale olie (C10-C12)	mg/kg ds	<3,0	10,5					
Minerale olie (C12-C16)	mg/kg ds	<5,0	17,5					
Minerale olie (C16-C21)	mg/kg ds	<5,0	17,5					
Minerale olie (C21-C30)	mg/kg ds	<11	38,5					
Minerale olie (C30-C35)	mg/kg ds	<5,0	17,5					
Minerale olie (C35-C40)	mg/kg ds	<6,0	21					
Minerale olie totaal (C10-C40)	mg/kg ds	<35	122,5	-	35	190	2600	5000
<b>Polychloorbifenylen, PCB</b>								
PCB 28	mg/kg ds	<0,0010	0,0035					
PCB 52	mg/kg ds	<0,0010	0,0035					
PCB 101	mg/kg ds	<0,0010	0,0035					
PCB 118	mg/kg ds	<0,0010	0,0035					
PCB 138	mg/kg ds	<0,0010	0,0035					
PCB 153	mg/kg ds	<0,0010	0,0035					
PCB 180	mg/kg ds	<0,0010	0,0035					
PCB (som 7) (factor 0,7)	mg/kg ds	0,0049	0,0245	-	0,007	0,02	0,51	1
<b>Polycyclische Aromatische Koolwaterstoffen, PAH</b>								
Naftaleen	mg/kg ds	<0,050	0,035					
Fenanthreen	mg/kg ds	<0,050	0,035					
Anthraceen	mg/kg ds	<0,050	0,035					
Fluorantheen	mg/kg ds	<0,050	0,035					
Benzo(a)anthraceen	mg/kg ds	<0,050	0,035					
Chryseen	mg/kg ds	<0,050	0,035					
Benzo(k)fluorantheen	mg/kg ds	<0,050	0,035					
Benzo(a)pyreen	mg/kg ds	<0,050	0,035					
Benzo(ghi)peryleen	mg/kg ds	<0,050	0,035					
Indeno(123-cd)pyreen	mg/kg ds	<0,050	0,035					
PAK VROM (10) (factor 0,7)	mg/kg ds	0,35	0,35	-	0,35	1,5	20,8	40

**Legenda**

Nr.	Analytico-nr	Monster
4	10312339	20 (120-150) 20 (180-200) 21 (100-150) 21 (180-200)

Eindoordeel: Voldoet aan Achtergrondwaarde

**Gebruikte afkortingen**

-	kleiner dan of gelijk aan Achtergrondwaarde
*	groter dan Achtergrondwaarde
**	groter dan Tussenwaarde
***	groter dan Interventiewaarde

GSSD	Gestandaardiseerd gehalte
RG	Vereiste Rapportagegrens
AW	Achtergrondwaarde
T	Tussenwaarde
I	Interventiewaarde

Deze toetsing is uitgevoerd met behulp van BoToVa.

Zie voor info: <http://www.rwsleefomgeving.nl/onderwerpen/bodem-ondergrond/bbk/instrumenten/botova/>

N.B.: de vermelde tussenwaarde is door PAIS berekend en is niet afkomstig uit BoToVa

**BoToVa T1 Beoordeling kwaliteit van grond en bagger bij toepassing op of in de land**

Projectnummer 18320701A  
 Projectnaam Sevenum, Venloseweg 17  
 Ordernummer  
 Datum monsternamen 19-09-2018  
 Monsternemer  
 Certificaatnummer 2018136544  
 Startdatum 19-09-2018  
 Rapportagedatum 26-09-2018

Analyse	Eenheid	1	GSSD	Oordeel	RG Eis	AW	Wonen	Industrie	IW
<b>Bodemtype correctie</b>									
Organische stof		2,8							
Korrelgrootte < 2 µm (Lutum)		2,8							
<b>Voorbehandeling</b>									
Cryogeen malen AS3000		Uitgevoerd							
<b>Bodemkundige analyses</b>									
Droge stof	% (m/m)	89,9	89,9						
Organische stof	% (m/m) ds	2,8	2,8						
Gloeirest	% (m/m) ds	97							
Korrelgrootte < 2 µm (Lutum)	% (m/m) ds	2,8	2,8						
<b>Metalen</b>									
Barium (Ba)	mg/kg ds	<20	49,32		20				920
Cadmium (Cd)	mg/kg ds	0,32	0,5251	<=AW	0,2	0,6	1,2	4,3	13
Kobalt (Co)	mg/kg ds	<3,0	6,789	<=AW	3	15	35	190	190
Koper (Cu)	mg/kg ds	7,1	13,92	<=AW	5	40	54	190	190
Kwik (Hg)	mg/kg ds	<0,050	0,0493	<=AW	0,05	0,15	0,83	4,8	36
Molybdeen (Mo)	mg/kg ds	<1,5	1,05	<=AW	1,5	1,5	88	190	190
Nikkel (Ni)	mg/kg ds	<4,0	7,656	<=AW	4	35		100	100
Lood (Pb)	mg/kg ds	16	24,46	<=AW	10	50	210	530	530
Zink (Zn)	mg/kg ds	25	55,91	<=AW	20	140	200	720	720
<b>Minerale olie</b>									
Minerale olie (C10-C12)	mg/kg ds	<3,0	7,5						
Minerale olie (C12-C16)	mg/kg ds	<5,0	12,5						
Minerale olie (C16-C21)	mg/kg ds	<5,0	12,5						
Minerale olie (C21-C30)	mg/kg ds	<11	27,5						
Minerale olie (C30-C35)	mg/kg ds	11	39,29						
Minerale olie (C35-C40)	mg/kg ds	<6,0	15						
Minerale olie totaal (C10-C40)	mg/kg ds	<35	87,5	<=AW	35	190	190	500	5000
<b>Polychloorbifenylen, PCB</b>									
PCB 28	mg/kg ds	<0,0010	0,0025						
PCB 52	mg/kg ds	<0,0010	0,0025						
PCB 101	mg/kg ds	<0,0010	0,0025						
PCB 118	mg/kg ds	<0,0010	0,0025						
PCB 138	mg/kg ds	<0,0010	0,0025						
PCB 153	mg/kg ds	<0,0010	0,0025						
PCB 180	mg/kg ds	<0,0010	0,0025						
PCB (som 7) (factor 0,7)	mg/kg ds	0,0049	0,0175	<=AW	0,0049	0,02	0,04	0,5	1
<b>Polycyclische Aromatische Koolwaterstoffen, PAH</b>									
Naftaleen	mg/kg ds	<0,050	0,035						
Fenantheen	mg/kg ds	<0,050	0,035						
Anthraceen	mg/kg ds	<0,050	0,035						
Fluorantheen	mg/kg ds	<0,050	0,035						
Benzo(a)anthraceen	mg/kg ds	<0,050	0,035						
Chryseen	mg/kg ds	<0,050	0,035						
Benzo(k)fluorantheen	mg/kg ds	<0,050	0,035						
Benzo(a)pyreen	mg/kg ds	<0,050	0,035						
Benzo(ghi)peryleen	mg/kg ds	<0,050	0,035						
Indeno(123-cd)pyreen	mg/kg ds	<0,050	0,035						
PAK VROM (10) (factor 0,7)	mg/kg ds	0,35	0,35	<=AW	0,5	1,5	6,8	40	40

**Legenda**

Nr. Analytico-nr Monster  
 1 10312336 12 (0-50) 11 (0-50)

Eindoordeel: Altijd toepasbaar

**Gebruikte afkortingen**

GSSD Gestandaardiseerd gehalte  
 AW Achtergrondwaarde  
 <= AW kleiner dan of gelijk aan Achtergrondwaarde  
 RG Eis Vereiste rapportagegrens  
 IW Interventiewaarde

Deze toetsing is uitgevoerd met behulp van BoToVa.

Zie voor info: <http://www.rwsleefomgeving.nl/onderwerpen/bodem-ondergrond/bbk/instrumenten/botova/>

**BoToVa T1 Beoordeling kwaliteit van grond en bagger bij toepassing op of in de lan**

Projectnummer 18320701A  
 Projectnaam Sevenum, Venloseweg 17  
 Ordernummer  
 Datum monstername 19-09-2018  
 Monsteremer  
 Certificaatnummer 2018136544  
 Startdatum 19-09-2018  
 Rapportagedatum 26-09-2018

Analyse	Eenheid	2	GSSD	Oordeel	RG Eis	AW	Wonen	Industrie	IW
<b>Bodemtype correctie</b>									
Organische stof		0,9							
Korrelgrootte < 2 µm (Lutum)		2,7							
<b>Voorbehandeling</b>									
Cryogeen malen AS3000		Uitgevoerd							
<b>Bodemkundige analyses</b>									
Droge stof	% (m/m)	90	90						
Organische stof	% (m/m) ds	0,9	0,9						
Gloeirest	% (m/m) ds	98,9							
Korrelgrootte < 2 µm (Lutum)	% (m/m) ds	2,7	2,7						
<b>Metalen</b>									
Barium (Ba)	mg/kg ds	<20	49,89		20				920
Cadmium (Cd)	mg/kg ds	<0,20	0,2384	<=AW	0,2	0,6	1,2	4,3	13
Kobalt (Co)	mg/kg ds	<3,0	6,858	<=AW	3	15	35	190	190
Koper (Cu)	mg/kg ds	<5,0	7,071	<=AW	5	40	54	190	190
Kwik (Hg)	mg/kg ds	<0,050	0,0497	<=AW	0,05	0,15	0,83	4,8	36
Molybdeen (Mo)	mg/kg ds	<1,5	1,05	<=AW	1,5	1,5	88	190	190
Nikkel (Ni)	mg/kg ds	<4,0	7,717	<=AW	4	35		100	100
Lood (Pb)	mg/kg ds	<10	10,88	<=AW	10	50	210	530	530
Zink (Zn)	mg/kg ds	<20	32,08	<=AW	20	140	200	720	720
<b>Minerale olie</b>									
Minerale olie (C10-C12)	mg/kg ds	<3,0	10,5						
Minerale olie (C12-C16)	mg/kg ds	<5,0	17,5						
Minerale olie (C16-C21)	mg/kg ds	<5,0	17,5						
Minerale olie (C21-C30)	mg/kg ds	<11	38,5						
Minerale olie (C30-C35)	mg/kg ds	<5,0	17,5						
Minerale olie (C35-C40)	mg/kg ds	<6,0	21						
Minerale olie totaal (C10-C40)	mg/kg ds	<35	122,5	<=AW	35	190	190	500	5000
<b>Polychloorbifenylen, PCB</b>									
PCB 28	mg/kg ds	<0,0010	0,0035						
PCB 52	mg/kg ds	<0,0010	0,0035						
PCB 101	mg/kg ds	<0,0010	0,0035						
PCB 118	mg/kg ds	<0,0010	0,0035						
PCB 138	mg/kg ds	<0,0010	0,0035						
PCB 153	mg/kg ds	<0,0010	0,0035						
PCB 180	mg/kg ds	<0,0010	0,0035						
PCB (som 7) (factor 0,7)	mg/kg ds	0,0049	0,0245	<=AW	0,0049	0,02	0,04	0,5	1
<b>Polycyclische Aromatische Koolwaterstoffen, PAH</b>									
Naftaleen	mg/kg ds	<0,050	0,035						
Fenantheen	mg/kg ds	<0,050	0,035						
Anthraceen	mg/kg ds	<0,050	0,035						
Fluorantheen	mg/kg ds	<0,050	0,035						
Benzo(a)anthraceen	mg/kg ds	<0,050	0,035						
Chryseen	mg/kg ds	<0,050	0,035						
Benzo(k)fluorantheen	mg/kg ds	<0,050	0,035						
Benzo(a)pyreen	mg/kg ds	<0,050	0,035						
Benzo(ghi)peryleen	mg/kg ds	<0,050	0,035						
Indeno(123-cd)pyreen	mg/kg ds	<0,050	0,035						
PAK VROM (10) (factor 0,7)	mg/kg ds	0,35	0,35	<=AW	0,5	1,5	6,8	40	40

**Legenda**

Nr. Analytico-nr Monster  
 2 10312337 11 (80-130) 13 (45-60) 13 (60-110) 10 (50-70) 10 (70-100)

Eindoordeel: Altijd toepasbaar

**Gebruikte afkortingen**

GSSD Gestandaardiseerd gehalte  
 AW Achtergrondwaarde  
 <= AW kleiner dan of gelijk aan Achtergrondwaarde  
 RG Eis Vereiste rapportagegrens  
 IW Interventiewaarde

Deze toetsing is uitgevoerd met behulp van BoToVa.

Zie voor info: <http://www.rwsleefomgeving.nl/onderwerpen/bodem-ondergrond/bbk/instrumenten/botova/>

**BoToVa T1 Beoordeling kwaliteit van grond en bagger bij toepassing op of in de land**

Projectnummer 18320701A  
 Projectnaam Sevenum, Venloseweg 17  
 Ordernummer  
 Datum monstername 19-09-2018  
 Monsteremer  
 Certificaatnummer 2018136544  
 Startdatum 19-09-2018  
 Rapportagedatum 26-09-2018

Analyse	Eenheid	3	GSSD	Oordeel	RG Eis	AW	Wonen	Industrie	IW
<b>Bodemtype correctie</b>									
Organische stof		1,3							
Korrelgrootte < 2 µm (Lutum)		4,5							
<b>Voorbehandeling</b>									
Cryogeen malen AS3000		Uitgevoerd							
<b>Bodemkundige analyses</b>									
Droge stof	% (m/m)	64,2	64,2						
Organische stof	% (m/m) ds	1,3	1,3						
Gloeirest	% (m/m) ds	98,4							
Korrelgrootte < 2 µm (Lutum)	% (m/m) ds	4,5	4,5						
<b>Metalen</b>									
Barium (Ba)	mg/kg ds	25	73,81		20				920
Cadmium (Cd)	mg/kg ds	0,29	0,4808	<=AW	0,2	0,6	1,2	4,3	13
Kobalt (Co)	mg/kg ds	<3,0	5,798	<=AW	3	15	35	190	190
Koper (Cu)	mg/kg ds	7,9	15,05	<=AW	5	40	54	190	190
Kwik (Hg)	mg/kg ds	<0,050	0,0483	<=AW	0,05	0,15	0,83	4,8	36
Molybdeen (Mo)	mg/kg ds	<1,5	1,05	<=AW	1,5	1,5	88	190	190
Nikkel (Ni)	mg/kg ds	5,1	12,31	<=AW	4	35		100	100
Lood (Pb)	mg/kg ds	18	27,08	<=AW	10	50	210	530	530
Zink (Zn)	mg/kg ds	32	67,37	<=AW	20	140	200	720	720
<b>Minerale olie</b>									
Minerale olie (C10-C12)	mg/kg ds	<3,0	10,5						
Minerale olie (C12-C16)	mg/kg ds	<5,0	17,5						
Minerale olie (C16-C21)	mg/kg ds	<5,0	17,5						
Minerale olie (C21-C30)	mg/kg ds	<11	38,5						
Minerale olie (C30-C35)	mg/kg ds	8,5	42,5						
Minerale olie (C35-C40)	mg/kg ds	<6,0	21						
Minerale olie totaal (C10-C40)	mg/kg ds	<35	122,5	<=AW	35	190	190	500	5000
<b>Polychloorbifenylen, PCB</b>									
PCB 28	mg/kg ds	<0,0010	0,0035						
PCB 52	mg/kg ds	<0,0010	0,0035						
PCB 101	mg/kg ds	<0,0010	0,0035						
PCB 118	mg/kg ds	<0,0010	0,0035						
PCB 138	mg/kg ds	<0,0010	0,0035						
PCB 153	mg/kg ds	<0,0010	0,0035						
PCB 180	mg/kg ds	<0,0010	0,0035						
PCB (som 7) (factor 0,7)	mg/kg ds	0,0049	0,0245	<=AW	0,0049	0,02	0,04	0,5	1
<b>Polycyclische Aromatische Koolwaterstoffen, PAH</b>									
Naftaleen	mg/kg ds	<0,050	0,035						
Fenantheen	mg/kg ds	<0,050	0,035						
Anthraceen	mg/kg ds	<0,050	0,035						
Fluorantheen	mg/kg ds	0,094	0,094						
Benzo(a)anthraceen	mg/kg ds	0,055	0,055						
Chryseen	mg/kg ds	0,072	0,072						
Benzo(k)fluorantheen	mg/kg ds	<0,050	0,035						
Benzo(a)pyreen	mg/kg ds	<0,050	0,035						
Benzo(ghi)peryleen	mg/kg ds	<0,050	0,035						
Indeno(123-cd)pyreen	mg/kg ds	<0,050	0,035						
PAK VROM (10) (factor 0,7)	mg/kg ds	0,47	0,466	<=AW	0,5	1,5	6,8	40	40

**Legenda**

Nr. Analytico-nr Monster  
 3 10312338 23 (0-40) 21 (0-50) 22 (0-30)

Eindoordeel: Altijd toepasbaar

**Gebruikte afkortingen**

GSSD Gestandaardiseerd gehalte  
 AW Achtergrondwaarde  
 <= AW kleiner dan of gelijk aan Achtergrondwaarde  
 RG Eis Vereiste rapportagegrens  
 IW Interventiewaarde

Deze toetsing is uitgevoerd met behulp van BoToVa.

Zie voor info: <http://www.rwsleefomgeving.nl/onderwerpen/bodem-ondergrond/bbk/instrumenten/botova/>

**BoToVa T1 Beoordeling kwaliteit van grond en bagger bij toepassing op of in de lan**

Projectnummer 18320701A  
 Projectnaam Sevenum, Venloseweg 17  
 Ordernummer  
 Datum monstername 19-09-2018  
 Monsteremer  
 Certificaatnummer 2018136544  
 Startdatum 19-09-2018  
 Rapportagedatum 26-09-2018

Analyse	Eenheid	4	GSSD	Oordeel	RG Eis	AW	Wonen	Industrie	IW
<b>Bodemtype correctie</b>									
Organische stof		0,7							
Korrelgrootte < 2 µm (Lutum)		4,3							
<b>Voorbehandeling</b>									
Cryogeen malen AS3000		Uitgevoerd							
<b>Bodemkundige analyses</b>									
Droge stof	% (m/m)	86,8	86,8						
Organische stof	% (m/m) ds	<0,7	0,49						
Gloeirest	% (m/m) ds	99,3							
Korrelgrootte < 2 µm (Lutum)	% (m/m) ds	4,3	4,3						
<b>Metalen</b>									
Barium (Ba)	mg/kg ds	<20	42,14		20				920
Cadmium (Cd)	mg/kg ds	<0,20	0,2328	<=AW	0,2	0,6	1,2	4,3	13
Kobalt (Co)	mg/kg ds	<3,0	5,899	<=AW	3	15	35	190	190
Koper (Cu)	mg/kg ds	<5,0	6,709	<=AW	5	40	54	190	190
Kwik (Hg)	mg/kg ds	<0,050	0,0484	<=AW	0,05	0,15	0,83	4,8	36
Molybdeen (Mo)	mg/kg ds	<1,5	1,05	<=AW	1,5	1,5	88	190	190
Nikkel (Ni)	mg/kg ds	<4,0	6,853	<=AW	4	35		100	100
Lood (Pb)	mg/kg ds	<10	10,57	<=AW	10	50	210	530	530
Zink (Zn)	mg/kg ds	<20	29,74	<=AW	20	140	200	720	720
<b>Minerale olie</b>									
Minerale olie (C10-C12)	mg/kg ds	<3,0	10,5						
Minerale olie (C12-C16)	mg/kg ds	<5,0	17,5						
Minerale olie (C16-C21)	mg/kg ds	<5,0	17,5						
Minerale olie (C21-C30)	mg/kg ds	<11	38,5						
Minerale olie (C30-C35)	mg/kg ds	<5,0	17,5						
Minerale olie (C35-C40)	mg/kg ds	<6,0	21						
Minerale olie totaal (C10-C40)	mg/kg ds	<35	122,5	<=AW	35	190	190	500	5000
<b>Polychloorbifenylen, PCB</b>									
PCB 28	mg/kg ds	<0,0010	0,0035						
PCB 52	mg/kg ds	<0,0010	0,0035						
PCB 101	mg/kg ds	<0,0010	0,0035						
PCB 118	mg/kg ds	<0,0010	0,0035						
PCB 138	mg/kg ds	<0,0010	0,0035						
PCB 153	mg/kg ds	<0,0010	0,0035						
PCB 180	mg/kg ds	<0,0010	0,0035						
PCB (som 7) (factor 0,7)	mg/kg ds	0,0049	0,0245	<=AW	0,0049	0,02	0,04	0,5	1
<b>Polycyclische Aromatische Koolwaterstoffen, PAH</b>									
Naftaleen	mg/kg ds	<0,050	0,035						
Fenantheen	mg/kg ds	<0,050	0,035						
Anthraceen	mg/kg ds	<0,050	0,035						
Fluorantheen	mg/kg ds	<0,050	0,035						
Benzo(a)anthraceen	mg/kg ds	<0,050	0,035						
Chryseen	mg/kg ds	<0,050	0,035						
Benzo(k)fluorantheen	mg/kg ds	<0,050	0,035						
Benzo(a)pyreen	mg/kg ds	<0,050	0,035						
Benzo(ghi)peryleen	mg/kg ds	<0,050	0,035						
Indeno(123-cd)pyreen	mg/kg ds	<0,050	0,035						
PAK VROM (10) (factor 0,7)	mg/kg ds	0,35	0,35	<=AW	0,5	1,5	6,8	40	40

**Legenda**

Nr. Analytico-nr Monster  
 4 10312339 20 (120-150) 20 (180-200) 21 (100-150) 21 (180-200)

Eindoordeel: Altijd toepasbaar

**Gebruikte afkortingen**

GSSD Gestandaardiseerd gehalte  
 AW Achtergrondwaarde  
 <= AW kleiner dan of gelijk aan Achtergrondwaarde  
 RG Eis Vereiste rapportagegrens  
 IW Interventiewaarde

Deze toetsing is uitgevoerd met behulp van BoToVa.

Zie voor info: <http://www.rwsleefomgeving.nl/onderwerpen/bodem-ondergrond/bbk/instrumenten/botova/>



**BoToVa T13 Toetsing Wbb grondwater (ondiep)**

Projectnummer 18320701A  
 Projectnaam Sevenum, Venloseweg 17  
 Ordernummer  
 Datum monsternamen 27-09-2018  
 Monsternemer Ron Theelen  
 Certificaatnummer 2018141618  
 Startdatum 28-09-2018  
 Rapportagedatum 03-10-2018

Analyse	Einheid	1	GSSD	Oordeel	RG	S	T	I
<b>Metalen</b>								
Barium (Ba)	µg/L	160	160	*	20	50	338	625
Cadmium (Cd)	µg/L	0,36	0,36	-	0,2	0,4	3,2	6
Kobalt (Co)	µg/L	6,8	6,8	-	2	20	60	100
Koper (Cu)	µg/L	8,9	8,9	-	2	15	45	75
Kwik (Hg)	µg/L	<0,050	0,035	-	0,05	0,05	0,175	0,3
Molybdeen (Mo)	µg/L	<2,0	1,4	-	2	5	153	300
Nikkel (Ni)	µg/L	14	14	-	3	15	45	75
Lood (Pb)	µg/L	<2,0	1,4	-	2	15	45	75
Zink (Zn)	µg/L	<10	7	-	10	65	433	800
<b>Vluchtige Aromatische Koolwaterstoffen</b>								
Benzeen	µg/L	<0,20	0,14	-	0,2	0,2	15,1	30
Tolueen	µg/L	<0,20	0,14	-	0,2	7	504	1000
Ethylbenzeen	µg/L	<0,20	0,14	-	0,2	4	77	150
o-Xyleen	µg/L	<0,10	0,07	-	-	-	-	-
m,p-Xyleen	µg/L	<0,20	0,14	-	-	-	-	-
Xylenen (som) factor 0,7	µg/L	0,21	0,21	-	0,2	0,2	35,1	70
BTEX (som)	µg/L	<0,90	-	-	-	-	-	-
Naftaleen	µg/L	0,037	0,037	*	0,02	0,01	35	70
Styreen	µg/L	<0,20	0,14	-	0,2	6	153	300
<b>Vluchtige organische halogeenkoolwaterstoffen</b>								
Dichloormethaan	µg/L	<0,20	0,14	-	0,2	0,01	500	1000
Trichloormethaan	µg/L	<0,20	0,14	-	0,2	6	203	400
Tetrachloormethaan	µg/L	<0,10	0,07	-	0,1	0,01	5	10
Trichlooretheen	µg/L	<0,20	0,14	-	0,2	24	262	500
Tetrachlooretheen	µg/L	<0,10	0,07	-	0,1	0,01	20	40
1,1-Dichloorethaan	µg/L	<0,20	0,14	-	0,2	7	454	900
1,2-Dichloorethaan	µg/L	<0,20	0,14	-	0,2	7	204	400
1,1,1-Trichloorethaan	µg/L	<0,10	0,07	-	0,1	0,01	150	300
1,1,2-Trichloorethaan	µg/L	<0,10	0,07	-	0,1	0,01	65	130
cis 1,2-Dichlooretheen	µg/L	<0,10	0,07	-	-	-	-	-
trans 1,2-Dichlooretheen	µg/L	<0,10	0,07	-	-	-	-	-
CKW (som)	µg/L	<1,6	-	-	-	-	-	-
Tribroommethaan	µg/L	<0,20	0,14	-	-	-	-	630
Vinylchloride	µg/L	<0,10	0,07	-	0,2	0,01	2,5	5
1,1-Dichlooretheen	µg/L	<0,10	0,07	-	0,1	0,01	5	10
1,2-Dichlooretheen (Som) factor 0,7	µg/L	0,14	0,14	-	0,2	0,01	10	20
1,1-Dichloorpropan	µg/L	<0,20	0,14	-	-	-	-	-
1,2-Dichloorpropan	µg/L	<0,20	0,14	-	-	-	-	-
1,3-Dichloorpropan	µg/L	<0,20	0,14	-	-	-	-	-
Dichloorpropanen som factor 0.7	µg/L	0,42	0,42	-	0,6	0,8	40,4	80
<b>Minerale olie</b>								
Minerale olie (C10-C12)	µg/L	<10	7	-	-	-	-	-
Minerale olie (C12-C16)	µg/L	<10	7	-	-	-	-	-
Minerale olie (C16-C21)	µg/L	<10	7	-	-	-	-	-
Minerale olie (C21-C30)	µg/L	<15	10,5	-	-	-	-	-
Minerale olie (C30-C35)	µg/L	<10	7	-	-	-	-	-
Minerale olie (C35-C40)	µg/L	<10	7	-	-	-	-	-
Minerale olie totaal (C10-C40)	µg/L	<50	35	-	50	50	325	600
<b>Extra parameters</b>								
som 16 aromatische oplosmiddelen	µg/L		0,77	Geen oordeel mogelijk				

**Legenda**

Nr. Analytico-nr Monster  
 1 10328682 10 (200-300)

Eindoordeel: Overschrijding Streefwaarde

**Gebruikte afkortingen**

- kleiner dan of gelijk aan Streefwaarde  
 \* groter dan Streefwaarde  
 \*\* groter dan Tussenwaarde  
 \*\*\* groter dan Interventiewaarde

GSSD Gestandaardiseerd gehalte  
 RG Vereiste Rapportagegrens  
 S Streefwaarde  
 T Tussenwaarde  
 I Interventiewaarde

Deze toetsing is uitgevoerd met behulp van BoToVa.

Zie voor info: <http://www.wslleefomgeving.nl/onderwerpen/bodem-ondergrond/bbk/instrumenten/botova/>

N.B.: de vermelde tussenwaarde is door PAIS berekend en is niet afkomstig uit BoToVa

**BoToVa T13 Toetsing Wbb grondwater (ondiep)**

Projectnummer 18320701A  
 Projectnaam Sevenum, Venloseweg 17  
 Ordernummer  
 Datum monstername 27-09-2018  
 Monsternemer Ron Theelen  
 Certificaatnummer 2018141618  
 Startdatum 28-09-2018  
 Rapportagedatum 03-10-2018

Analyse	Einheid	2	GSSD	Oordeel	RG	S	T	I
<b>Metalen</b>								
Barium (Ba)	µg/L	140	140	*	20	50	338	625
Cadmium (Cd)	µg/L	<0,20	0,14	-	0,2	0,4	3,2	6
Kobalt (Co)	µg/L	<2,0	1,4	-	2	20	60	100
Koper (Cu)	µg/L	7,5	7,5	-	2	15	45	75
Kwik (Hg)	µg/L	<0,050	0,035	-	0,05	0,05	0,175	0,3
Molybdeen (Mo)	µg/L	<2,0	1,4	-	2	5	153	300
Nikkel (Ni)	µg/L	10	10	-	3	15	45	75
Lood (Pb)	µg/L	<2,0	1,4	-	2	15	45	75
Zink (Zn)	µg/L	<10	7	-	10	65	433	800
<b>Vluchtige Aromatische Koolwaterstoffen</b>								
Benzeen	µg/L	<0,20	0,14	-	0,2	0,2	15,1	30
Tolueen	µg/L	<0,20	0,14	-	0,2	7	504	1000
Ethylbenzeen	µg/L	<0,20	0,14	-	0,2	4	77	150
o-Xyleen	µg/L	<0,10	0,07	-	-	-	-	-
m,p-Xyleen	µg/L	<0,20	0,14	-	-	-	-	-
Xylenen (som) factor 0,7	µg/L	0,21	0,21	-	0,2	0,2	35,1	70
BTEX (som)	µg/L	<0,90	-	-	-	-	-	-
Naftaleen	µg/L	<0,020	0,014	-	0,02	0,01	35	70
Styreen	µg/L	<0,20	0,14	-	0,2	6	153	300
<b>Vluchtige organische halogeenkoolwaterstoffen</b>								
Dichloormethaan	µg/L	<0,20	0,14	-	0,2	0,01	500	1000
Trichloormethaan	µg/L	<0,20	0,14	-	0,2	6	203	400
Tetrachloormethaan	µg/L	<0,10	0,07	-	0,1	0,01	5	10
Trichlooretheen	µg/L	<0,20	0,14	-	0,2	24	262	500
Tetrachlooretheen	µg/L	<0,10	0,07	-	0,1	0,01	20	40
1,1-Dichloorethaan	µg/L	<0,20	0,14	-	0,2	7	454	900
1,2-Dichloorethaan	µg/L	<0,20	0,14	-	0,2	7	204	400
1,1,1-Trichloorethaan	µg/L	<0,10	0,07	-	0,1	0,01	150	300
1,1,2-Trichloorethaan	µg/L	<0,10	0,07	-	0,1	0,01	65	130
cis 1,2-Dichlooretheen	µg/L	<0,10	0,07	-	-	-	-	-
trans 1,2-Dichlooretheen	µg/L	<0,10	0,07	-	-	-	-	-
CKW (som)	µg/L	<1,6	-	-	-	-	-	-
Tribroommethaan	µg/L	<0,20	0,14	-	-	-	-	630
Vinylchloride	µg/L	<0,10	0,07	-	0,2	0,01	2,5	5
1,1-Dichlooretheen	µg/L	<0,10	0,07	-	0,1	0,01	5	10
1,2-Dichloorethenen (Som) factor 0,7	µg/L	0,14	0,14	-	0,2	0,01	10	20
1,1-Dichloorpropaan	µg/L	<0,20	0,14	-	-	-	-	-
1,2-Dichloorpropaan	µg/L	<0,20	0,14	-	-	-	-	-
1,3-Dichloorpropaan	µg/L	<0,20	0,14	-	-	-	-	-
Dichloorpropanen som factor 0.7	µg/L	0,42	0,42	-	0,6	0,8	40,4	80
<b>Minerale olie</b>								
Minerale olie (C10-C12)	µg/L	<10	7	-	-	-	-	-
Minerale olie (C12-C16)	µg/L	<10	7	-	-	-	-	-
Minerale olie (C16-C21)	µg/L	<10	7	-	-	-	-	-
Minerale olie (C21-C30)	µg/L	<15	10,5	-	-	-	-	-
Minerale olie (C30-C35)	µg/L	<10	7	-	-	-	-	-
Minerale olie (C35-C40)	µg/L	<10	7	-	-	-	-	-
Minerale olie totaal (C10-C40)	µg/L	<50	35	-	50	50	325	600
<b>Extra parameters</b>								
som 16 aromatische oplosmiddelen	µg/L		0,77	Geen oordeel mogelijk				

**Legenda**

Nr. Analytico-nr Monster  
 2 10328683 20 (230-330)

Eindoordeel: Overschrijding Streefwaarde

**Gebruikte afkortingen**

- kleiner dan of gelijk aan Streefwaarde  
 \* groter dan Streefwaarde  
 \*\* groter dan Tussenwaarde  
 \*\*\* groter dan Interventiewaarde

GSSD Gestandaardiseerd gehalte  
 RG Vereiste Rapportagegrens  
 S Streefwaarde  
 T Tussenwaarde  
 I Interventiewaarde

Deze toetsing is uitgevoerd met behulp van BoToVa.

Zie voor info: <http://www.rwsleefomgeving.nl/onderwerpen/bodem-ondergrond/bbk/instrumenten/botova/>

N.B.: de vermelde tussenwaarde is door PAIS berekend en is niet afkomstig uit BoToVa

# Bijlage | 4

## Algemene achtergrondinformatie

### **1 Verklarende woordenlijst<sup>1</sup>**

#### *achtergrondwaarden*

voor grond en baggerspecie bij regeling vastgestelde gehalten aan chemische stoffen voor een goede bodemkwaliteit, waarvoor geldt dat er geen sprake is van belasting door lokale verontreinigingsbronnen. Deze waarden zijn (door gemeenten) vastgesteld in het project 'achtergrondwaarden 2000 (AW 2000)'. De achtergrondwaarden vervangen met ingang van 1 oktober 2008 de streefwaarden voor grond.

#### *asbestverdacht materiaal*

materiaal waarvan op basis van voorkennis en/of een beoordeling met het blote oog wordt verwacht een zodanige hoeveelheid asbest te bevatten dat de vigerende norm mogelijk wordt overschreden. Laboratoriumonderzoek zal moeten uitwijzen of het materiaal daadwerkelijk asbest bevat.

#### *bodem*

vast deel van de aarde met de zich daarin bevindende vloeibare en gasvormige bestanddelen en organismen.

#### *deellocatie*

voor het onderzoek afgekaderd gedeelte van de totale onderzoekslocatie, waarop een afzonderlijke onderzoekshypothese en onderzoeksstrategie van toepassing zijn.

#### *diffuse bodembelasting*

in relatie tot de onderzoeksschaal, gelijkmatige belasting van de bodem over een groter gebied. Bij een diffuse bodembelasting is over het algemeen geen duidelijke verontreinigingskern aanwezig.

#### *grond*

vast materiaal en bestaande uit minerale delen met een maximale korrelgrootte van 2 mm en organische stof in een verhouding en met een structuur zoals deze in de bodem van nature wordt aangetroffen, alsmede van nature in de bodem voorkomende schelpen en grind met een korrelgrootte van 2 mm tot 63 mm, met uitzondering van baggerspecie

Indien er sprake is van een bijmenging van meer dan 50 gewichtsprocent bodemvreemd materiaal is er geen sprake meer van grond maar van een bouwstof, verhardingsmateriaal of een verhardingslaag.

#### *grootschalige onverdachte locatie*

onverdachte locatie groter dan 1,0 ha, die altijd eenzelfde, extensief gebruik heeft gehad. Dit betreft bijvoorbeeld een natuurgebied of een landbouwgebied met één gebruiksvorm en weinig tot geen bebouwing.

#### *heterogeen verdeelde verontreinigende stof*

verontreinigende stof die wordt gekenmerkt door matig tot veel variatie op de schaal van monsterneming.

#### *homogeen verdeelde verontreinigende stof*

verontreinigende stof die wordt gekenmerkt door geen of weinig variatie op de schaal van monsterneming.

#### *hypothese*

veronderstelling over de aard en verdeling van (een) verontreinigende stof(fen) in het bodemonderzoekgebied die wordt gebruikt voor het bepalen van de onderzoeksstrategie.

#### *interventiewaarde*

waarde waarmee voor verontreinigende stoffen in grond en grondwater het concentratieniveau wordt aangegeven waarboven sprake is van ernstige vermindering of dreigende vermindering van de functionele eigenschappen die de bodem heeft voor mens, plant of dier.

---

<sup>1</sup> Bron: NEN 5740

#### *lijnvormig element*

langwerpige strook landbodem met een lengte die minimaal 100 maal groter is dan de maximale breedte.

#### *mengmonster*

monster verkregen door het in het laboratorium mengen van in het veld verkregen afzonderlijke grondmonsters.

#### *nader onderzoek*

onderzoek in het kader van de saneringsparagraaf Wet bodembescherming, volgend op een verkennend of oriënterend bodemonderzoek, waarbij het vermoeden van ernstige bodemverontreiniging is ontstaan. Het doel van het nader onderzoek is het vaststellen van de aard en concentratie van de verontreinigende stoffen en de omvang van de bodemverontreiniging om, in het licht van blootstellings- en verspreidingsrisico's, te bepalen of er sprake is van een geval van ernstige bodemverontreiniging en om de spoedeisendheid van sanering vast te stellen.

#### *ondergrond*

bodemlaag die zich bevindt onder de actuele contactzone en die normaal niet wordt beroerd door bewerkingen, zoals ploegen, omspitten en harken. Voor de actuele contactzone/de bovengrond wordt in het kader van deze norm een standaarddikte van 50 cm gehanteerd. Derhalve bevindt de ondergrond zich op een diepte vanaf 50 cm van het maaiveld.

#### *onderzoeklocatie*

grondgebied dat wordt onderzocht op de aanwezigheid van verontreinigende stoffen. Per locatie kunnen meer onderzoekshypotheses en daarop gebaseerde onderzoeksstrategieën van toepassing zijn. Een locatie kan in die situatie worden opgesplitst in deellocaties waarbij per deellocatie één eenduidige onderzoekshypothese en daarop gebaseerde onderzoeksstrategie van toepassing is. Verschillende deellocaties kunnen elkaar overlappen.

#### *onderzoeksstrategie*

opzet van het verkennend bodemonderzoek waarin het aantal te nemen monsters, de plaatsen op de locatie waar deze behoren te worden genomen en de stoffen die in deze monsters behoren te worden bepaald, is vastgelegd.

#### *onverdachte locatie*

locatie waarvan uit het vooronderzoek geen concrete aanwijzingen zijn voortgekomen dat de bodem van die locatie of een deel daarvan is verontreinigd met één of meer stoffen.

#### *NEN 5740*

algemeen toegepaste Nederlandse norm voor verkennende bodemonderzoeken op verdachte en niet-verdachte locaties.

#### *nulsituatie-onderzoek*

met dit onderzoek wordt een referentiekader vastgelegd voor eventueel toekomstige bodemverontreinigingen ter plaatse van zogenaamde 'potentieel bodembedreigende activiteiten'. Dergelijk onderzoek kan in het kader van de Wet Milieubeheer opgelegd worden. Verontreinigingen die optreden na het nulsituatie-onderzoek moeten terstond worden opgeruimd. Het bevoegd gezag is veelal de gemeente.

#### *potentieel verontreinigende activiteiten*

activiteiten die kunnen leiden tot bodembelasting, met als mogelijk gevolg bodemverontreiniging.

#### *somparameter*

parameter die wordt berekend als de som van de concentraties van een aantal gespecificeerde stoffen. Een voorbeeld is de som van een aantal polycyclische aromatische koolwaterstoffen ('som-PAK's').

#### *streefwaarden grondwater*

aanduiding van het ijkpunt voor de milieukwaliteit voor de lange termijn, uitgaande van verwaarloosbare risico's voor het ecosysteem waarbij voor metalen onderscheid wordt gemaakt tussen diep en ondiep grondwater.

#### *tussenwaarde*

Voor grond: het rekenkundig gemiddelde van de achtergrondwaarde en de interventiewaarde van een verontreinigende stof.

Voor grondwater: het rekenkundig gemiddelde van de streefwaarde en de interventiewaarde van een verontreinigende stof.

De tussenwaarde is de concentratiegrens waarboven in beginsel nader onderzoek wordt uitgevoerd, omdat het vermoeden van ernstige bodemverontreiniging bestaat.

#### *verdachte locatie*

locatie waarvoor op grond van het vooronderzoek concrete aanwijzingen bestaan dat die locatie, of een deel ervan is verontreinigd met een of meer stoffen.

#### *verkennend (bodem)onderzoek*

bodemonderzoek dat ten doel heeft met een relatief geringe onderzoeksinspanning vast te stellen of op een bepaalde locatie bodemverontreiniging aanwezig is.

#### *verontreinigingskern*

(vermoedelijke) centrum van het (als gevolg van een plaatselijke bodembelasting) verontreinigde deel van de bodem.

#### *vooronderzoek*

het op basis van de NEN 5725 verzamelen en interpreteren van informatie over het voormalige, huidige en (eventueel) het toekomstige gebruik, bodemopbouw en geohydrologie en financieel-juridische aspecten in een bepaald geografisch gebied.

Op basis van de verzamelde gegevens wordt een totaalbeeld gevormd en worden conclusies getrokken over de afbakening van de locatie voor het bodemonderzoek, de eventuele onderverdeling van de onderzoekslocatie in deellocaties en de te hanteren onderzoekshypothese per deellocatie.

#### *vooronderzoeksgebied*

het gebied waarop het vooronderzoek betrekking heeft.

## **2 Onderzoeksmethodiek**

In deze bijlage wordt omschreven welke technieken door HMB B.V. worden toegepast ter bemonstering van grond en grondwater. De bemonstering, conservering en verpakking worden uitgevoerd volgens de Nederlandse Normen (NEN) en de Nederlandse Praktijk Richtlijnen van het Ministerie van VROM (NPR). Tevens wordt, behoudens enkele uitzonderingen, gewerkt conform de Beoordelingsrichtlijn voor het SIKB-procescertificaat voor veldwerk bij milieuhygiënisch bodemonderzoek (BRL- SIKB-2000) en de bijbehorende protocollen.

#### *Boringen tot aan de grondwaterspiegel*

Voor het uitvoeren van de handboringen worden diverse typen boren gebruikt. Het meest wordt gebruik gemaakt van de Edelmanboor. In vrijwel alle bodemtypen worden Edelmanboren met een diameter van 3, 5, 7 en 10 cm toegepast. De boren van 5 en 7 cm worden vooral ten behoeve van het nemen van grondmonsters gebruikt. Afhankelijk van de grondslag kunnen ook andere boren worden ingezet, zoals de grindboor, riverside- en gutsboor.

#### *Boringen onder de grondwaterspiegel*

Bij het boren tot circa 2 meter onder de grondwaterspiegel wordt een zuigerboor toegepast. In geval van boringen tot grotere diepten wordt een gesloten mantelbuis gebruikt van waaruit de grond met een pulsboor of met een Edelmanboor omhoog gehaald wordt. In sterk cohesieve bodemlagen (leem, klei) kan de grond onder de mantelbuis met een Edelmanboor worden weg geboord. De pulsboor is inzetbaar in matig tot goed doorlatende gronden (bijv. zandgrond). Om technische redenen wordt soms leidingwater toegevoegd. De hoeveelheid toegevoegd water wordt uiteraard tot een minimum beperkt. In de praktijk kan met de pulsapparatuur handmatig tot een diepte van circa 30 m-mv geboord worden.

#### *Het plaatsen van waarnemingsfilters/peilbuizen*

Voor het nemen van grondwatermonsters worden PVC-waarnemingsfilters/peilbuizen in het boorgat geplaatst met een diameter van 3,4 cm. De peilbuis bestaat uit een geperforeerd deel (het filter) en een blind bovenstuk tot aan het maaiveld. Het filter is met een niet-gelijmde mofverbinding aan het bovenstuk verbonden. Om het geperforeerde deel bevindt zich aan de buitenzijde een gewassen nylon filterkous. Tot 0,5 m boven het filter wordt een omstorting met gecertificeerd filtergrind aangebracht.

De bovenkant van het filter ter bemonstering van het freatisch grondwater, wordt 0,5 meter beneden grondwaterniveau geplaatst. Om eventueel aanwezige slecht doorlatende bodemlagen (bijvoorbeeld klei, leem, veen) te herstellen en om verontreiniging van het grondwater van bovenaf te vermijden, wordt het boorgat op de betreffende diepte afgedicht met zwelklei (bentoniet).

Bij de constatering van een olie-drijfslag wordt gebruik gemaakt van een mantelbuis met een diameter van circa 10 cm. Deze mantelbuis (verloren casing) blijft in het boorgat achter en dient om contaminatie van de peilbuis met olie te voorkomen. Indien bepaling van de dikte van de drijfslag gewenst is wordt een tweede filter ter hoogte van de grondwaterspiegel geplaatst.

#### *Het nemen van grondmonsters*

Van de bij de boringen vrijkomende grond worden in beginsel van specifieke bodemlagen of verontreinigingen representatieve monsters samengesteld. Bij het ontbreken van onderscheidende lagen wordt iedere laag van 50 cm dikte apart bemonsterd. In het veld worden glazen monsterpotten geheel gevuld met het monstermateriaal. De monsterpotten worden opgeslagen in een koele ruimte (ca. 5 °C) en circa 1 maand bewaard voor eventuele aanvullende analyses.

Bij de uitvoering van het veldwerk wordt gebruik gemaakt van een olie-indicatie test, de zogenaamde "olie op waterproef". Bij deze proef wordt een grondmonster in het water gedompeld. Een met olie verontreinigd grondmonster in het water geeft een zichtbare oliefilm op dit water. De omvang van de oliefilm en de gevormde kleuringen geven een indicatie betreffende van de aard en mate van de aanwezige olieverontreinigingen.

#### *Het nemen van grondwatermonsters*

Voordat de watermonsters worden genomen, worden de waarnemingsfilters doorgepompt. Bij het doorpompen wordt gebruik gemaakt van een slangenpomp of een centrifugaalpomp. De monsternamen gebeurt met een slangenpomp. Bij de bemonstering wordt bij ieder waarnemingsfilter een nieuwe polyetheen slang gebruikt om het overbrengen van verontreinigingen naar andere monsterpunten te voorkomen. De flessen worden direct na bemonstering gekoeld (5 °C) en op de dag van monsternamen vervoerd naar het laboratorium.

### **3 Analysemethoden**

Analyse van grond-, slib- en grondwatermonsters op verschillende elementen en verbindingen wordt in principe uitgevoerd volgens de Nederlandse Normen (NEN) en de Nederlandse Praktijk Richtlijnen (NPR) of daarvan afgeleide methoden in een RvA-geaccrediteerde laboratorium. Tevens vindt een voorbehandeling van de analysemonsters plaats conform de SIKB Accreditatie Schema 3000 (AS3000). De specificatie van de analysemethoden is bij HMB B.V. bekend. Meer dan 98% van alle analysemethoden valt onder de RvA accreditatie van het laboratorium. Tevens participeert het laboratorium in nationale en internationale ringonderzoeken.

Elk element of verbinding kan tot een bepaalde grens worden aangetoond. Deze aantoonbaarheidsgrens (of detectiegrens) wordt gedefinieerd als de laagste concentratie van een component in een monster waarvan de aanwezigheid (kwalitatief) met de desbetreffende verrichting nog betrouwbaarheid kan worden vastgesteld.

### **4 Betrouwbaarheid**

Bodemonderzoeken worden op zorgvuldige wijze verricht volgens de algemeen gebruikelijke inzichten en methoden. Het gehele proces van offerte tot en met rapportage is geborgd in een door KIWA gecertificeerd ISO 9001 (2000) systeem.

HMB B.V. streeft bij elk bodem- en/of grondwateronderzoek naar een optimale representativiteit. Echter, een dergelijk onderzoek is gebaseerd op het verrichten van een beperkt aantal boringen en het nemen van een beperkt aantal monsters. Hierdoor blijft het mogelijk, dat plaatselijke afwijkingen in de samenstelling van grond en/of grondwater aanwezig zijn, welke tijdens het onderzoek niet naar voren zijn gekomen.

HMB B.V. is niet aansprakelijk voor hieruit voortvloeiende schade of gevolgen van welke aard ook.

Hierbij wordt er tevens op gewezen, dat het uitgevoerde bodemonderzoek een momentopname is. Beïnvloeding van grond- en grondwaterkwaliteit zal ook plaats kunnen vinden na uitvoering van dit onderzoek, bijvoorbeeld door bouwrijp maken of aanvoer van grond van elders.

Naarmate een langere tijd is verlopen na uitvoering van het onderzoek, dient men meer voorzichtigheid te betrachten en voorbehoud te maken bij het gebruik van de onderzoeksresultaten.

## Bijlage | 5

### Toetsingskader

Op de volgende pagina zijn in een tabel de toelaatbare gehalten (maximale normwaarden) van verschillende stoffen in de grond schematisch weergegeven. De normwaarden zijn overgenomen uit de Regeling bodemkwaliteit (bijlage B, d.d. 13 december 2007) zoals gepubliceerd in de Staatscourant 20 december 2007 en de Circulaire bodemsanering 2013 zoals gewijzigd op 1 juli 2013 afkomstig van het Ministerie van Infrastructuur en Milieu (IenM).

Het aangeven van normen wordt bemoeilijkt door het feit, dat de natuurlijke gehalten van verschillende stoffen in de grond en het grondwater nogal sterk variëren en afhankelijk zijn van plaatselijke omstandigheden (onder andere van de bodemsamenstelling). Bovendien hangt het eventuele risico, dat een bodemverontreiniging met zich meebrengt voor de volksgezondheid en/of milieu, niet alleen af van de aard en concentratie van de verontreinigde stoffen, maar ook van de lokale verontreinigingssituatie en de functie c.q. het gebruik van de bodem (woonbebouwing, waterwinning, industrieterrein).

Het inschatten van de risico's voor de volksgezondheid en voor de aantasting van het milieu moet gebaseerd zijn op een integrale beoordeling van de bovengenoemde aspecten.

In de navolgende tabel zijn normwaarden opgenomen welke zijn overgenomen uit de genoemde Regeling bodemkwaliteit. In de tabel staat een toetsingskader voor een aantal verontreinigende stoffen vermeld, waarbij men onderscheid maakt in twee toetsingswaarden, namelijk achtergrondwaarden en interventiewaarden.

- De **streef-/achtergrondwaarde** geldt als referentiewaarde en komt overeen met de gemiddelde achtergrondconcentratie of met de detectiegrens (bij milieuvreemde stoffen);
- de **interventiewaarde** is te beschouwen als de toetsingswaarde, waarboven, afhankelijk van de situatie, veelal een sanering (-sonderzoek) wordt uitgevoerd, nadat een eventueel (nader) onderzoek is afgerond.

Nader onderzoek kan worden geadviseerd, wanneer het rekenkundig gemiddelde van de achtergrond- en interventiewaarde ( $(\text{achtergrond-} + \text{interventiewaarde})/2$ ) wordt overschreden.

Tabel 1 Normwaarden voor microverontreinigingen in de vaste bodem en het grondwater

Stof <sup>1</sup>	Grond/sediment (mg/kg droge stof)				Grondwater (µg/l)	
	AW		IW		Ondiep (<10 m-mv)	
	SB	L en H gecorrigeerd <sup>d</sup>	SB	L en H gecorrigeerd <sup>d</sup>	SW <sup>2</sup>	IW
<b>Metalen</b>						
Arseen (As)	20	10,3 + 0,28(L+H)	76	39,3 + 1,05(L+H)	10	60
Barium (Ba)	190 <sup>3</sup>	36,8 + 6,13L	920 <sup>3</sup>	178,1 + 29,68L	50	625
Cadmium (Cd)	0,6	0,31+0,005(L+3H)	13	6,62 + 0,116(L+3H)	0,4	6
Kobalt (Co)	15	3,3 + 0,467L	190	42,2 + 5,91L	20	100
Koper (Cu)	40	16,7 + 0,67(L+H)	190	79,2 + 3,17(L+H)	15	75
Kwik (Hg)	0,15	0,1 + 0,0008(2L+H)	36	23,84 + 0,203(2L+H)	0,05	0,3
Nikkel (Ni)	35	10 + L	100	28,6 + 2,86L	15	75
Molybdeen (Mo)	1,5 <sup>4</sup>	1,5	190	190	5	300
Lood (Pb)	50	29,4 + 0,59(L+H)	530	311,8 + 6,24(L+H)	15	75
Zink (Zn)	140	50 + 1,5(2L+H)	720	257 + 7,7(2L+H)	65	800
<b>Minerale olie (GC)<sup>5 6</sup></b>	190	19H	5.000	500H	50	600
<b>PCB (som 7)</b>	0,02	0,002H	1	0,1H	0,01 <sup>4</sup>	0,01
<b>PAK (10 VROM)<sup>7 8</sup></b>	1,5	0,15H <sup>9</sup>	40	4H <sup>9</sup>	-	-
<b>Vluchtige aromaten</b>						
Benzeen	0,2 <sup>4</sup>	0,02H	1,1	0,11H	0,2	30
Ethylbenzeen	0,2 <sup>4</sup>	0,02H	110	11H	4	150
Tolueen	0,2 <sup>4</sup>	0,02H	32	3,2H	7	1.000
Xylenen	0,45 <sup>4</sup>	0,045H	17	1,7H	0,2	70
Styreen (vinylbenzeen)	0,25 <sup>4</sup>	0,025H	86	8,6H	6	300
Fenol	0,25	0,025H	14	1,4H	0,2	2.000
Cresolen (som)	0,3 <sup>4</sup>	0,03H	13	1,3H	0,2	200
Dodecylbenzeen	0,35 <sup>4</sup>	0,035H	-	-	-	-
Aromatische oplosmiddelen (som) <sup>10</sup>	2,5 <sup>4</sup>	0,25H	-	-	-	-
Naftaleen	-	-	-	-	0,01	70
<b>Gechloreerde koolwaterstoffen</b>						
Vinylchloride <sup>11</sup>	0,1 <sup>4</sup>	0,01H	0,1	0,01H	0,01	5
Dichloormethaan	0,1	0,01H	3,9	0,39H	0,01	1.000
Trichloormethaan	0,25 <sup>4</sup>	0,025H	5,6	0,56H	6	400
Tetrachloormethaan (Tetra)	0,3 <sup>4</sup>	0,03H	0,7	0,07H	0,01	10
Trichlooretheen (Tri)	0,25 <sup>4</sup>	0,025H	2,5	0,25H	24	500
Tetrachlooretheen (Per)	0,15	0,015H	8,8	0,88H	0,01	40
1,1-Dichloorethaan	0,2 <sup>4</sup>	0,02H	15	1,5H	7	900
1,2-Dichloorethaan	0,2 <sup>4</sup>	0,02H	6,4	0,64H	7	400
1,1,1-Trichloorethaan	0,25 <sup>4</sup>	0,025H	15	1,5H	0,01	300
1,1,2-Trichloorethaan	0,3 <sup>4</sup>	0,03H	10	1,0H	0,01	130
cis 1,2-Dichlooretheen						
trans 1,2-Dichlooretheen						
CKW (som)						
Tribroommethaan						630
Monochlooretheen (Vinylchloride)	0,1 <sup>4</sup>	0,01H	0,1	0,01H	0,01	5
1,1-Dichlooretheen <sup>11</sup>	0,3 <sup>4</sup>	0,03H	0,3	0,03H	0,01	10
1,2-Dichloorethenen (som)	0,3 <sup>4</sup>	0,03H	1	0,1H	0,01	20
Dichloorpropanen (som, factor 0,7)	0,8 <sup>4</sup>	0,08H	2	0,2H	0,8	80



- SB = standaardbodem (L = lutumgehalte (25%), H = humusgehalte (10%))  
 AW = achtergrondwaardennormen  
 IW = interventiewaarden
- 1 = voor de definitie van somparameters wordt verwezen naar bijlage N van deze regeling. De definitie van sommige somparameters is verschillend voor de landbodem en de waterbodem. Achter de somparameter wordt vermeld welke van de twee definities gehanteerd moet worden
- 2 = de streefwaarden grondwater voor een aantal stoffen zijn lager dan de vereiste rapportagegrens in AS3000. Dit betekent dat deze Streefwaarden strenger zijn dan het niveau waarop betrouwbaar (routinematig) kan worden gemeten. De laboratoria moeten minimaal voldoen aan de vereiste rapportagegrens in AS3000. Het hanteren van een strengere rapportagegrens mag ook, mits de gehanteerde analysemethode voldoet aan AS3000. Bij het beoordelen van het meetresultaat '< rapportagegrens AS3000' mag de beoordelaar ervan uitgaan dat de kwaliteit van het grondwater voldoet aan de Streefwaarde. Indien het laboratorium een waarde '< dan een verhoogde rapportagegrens' aangeeft (hoger dan de rapportagegrens AS3000), dan dient de betreffende verhoogde rapportagegrens te worden vermenigvuldigd met 0,7. De zo verkregen waarde wordt getoetst aan de Streefwaarde grondwater. Een dergelijke verhoogde rapportagegrens kan optreden bij de analyse van een zeer sterk verontreinigd monster of een monster met afwijkende samenstelling
- 3 = toetsing aan de normen voor barium in grond is sinds, april 2009, alleen noodzakelijk bij situaties waar sprake is van een menselijk handelen veroorzaakte bariumverontreiniging. In alle andere gevallen kan toetsing, tot de voorgenomen herziene regelgeving, achterwege blijven
- 4 = getalswaarde beneden de detectielimiet/bepalingsondergrens of meetmethode ontbreekt
- 5 = minerale olie heeft betrekking op de som van de (al dan niet) vertakte alkanen. Indien er enigerlei vorm van verontreiniging met minerale olie wordt aangetoond in grond/baggerspecie, dan dient naast het gehalte aan minerale olie ook het gehalte aan aromatische en/of polycyclische aromatische koolwaterstoffen bepaald te worden
- 6 = voor het toepassen van baggerspecie in grootschalige toepassingen geldt voor minerale olie een maximale waarde van 2.000 mg/kg d.s.
- 7 = voor grondwater zijn effecten van PAK, chloorbenzenen en chloorfenolen indirect, als fractie van de individuele, optelbaar (dat wil zeggen 0,5 x interventiewaarde stof A heeft evenveel effect als 0,5 x interventiewaarde stof B). Dit betekent dat een somformule gebruikt moet worden om te beoordelen of van overschrijding van de interventiewaarde sprake is. Er is sprake van overschrijding van de interventiewaarde voor de som van een groep stoffen indien  $\sum (C_i/I_i) > 1$ , waarbij  $C_i$  = gemeten concentratie van een stof uit een betreffende groep en  $I_i$  = interventiewaarde voor de betreffende stof uit de betreffende groep
- 8 = De interventiewaarde voor grond voor deze stoffen is gelijk of kleiner dan de bepalingsgrens (intralaboratorium reproduceerbaarheid). Indien de stof wordt aangetoond moeten de risico's nader worden onderzocht. Bij het aantreffen van vinylchloride of 1,1-dichlooretheen in grond moet tevens het grondwater worden onderzocht
- 9 = voor interventiewaarde PAK wordt geen bodemtypecorrectie voor bodems met een organisch stofgehalte tot 10% en bodems met een organisch stofgehalte boven de 30% toegepast. Voor bodems met een organisch stofgehalte tot 10% wordt een interventiewaarde van 40 mg/kg d.s. en voor bodems met een organisch stofgehalte vanaf 30% een interventiewaarde van 120 mg/kg d.s. gehanteerd. Tussen de 10% en 30% organisch stofgehalte kan gebruik gemaakt worden van de volgende bodemtypecorrectie formule:  
 $(IW)^b = 40 \times (\% \text{ organische stof} / 10)$  ((IW)<sup>b</sup> = interventiewaarde voor de te beoordelen bodem)
- 10 = De achtergrondwaarde van deze somparameter gaat uit van de aanwezigheid van meerdere van de 15 componenten, die tot deze somparameter worden gerekend (zie bijlage N). De hoogte van de achtergrondwaarde is gebaseerd op de soms van de bepalingsgrenzen vermenigvuldigd met 0,7. Sommige componenten zijn tevens individueel genormeerd. Binnen de somparameter mag de achtergrondwaarde van de individueel genormeerde componenten niet worden overschreden. Voor de componenten, die niet individueel zijn genormeerd, geldt per component een maximaal gehalte van 0,45 mg/kg d.s.
- 11 = De interventiewaarde voor grond voor deze stoffen is gelijk of kleiner dan de bepalingsgrens (intralaboratorium reproduceerbaarheid). Indien de stof wordt aangetoond, moeten de risico's nader worden onderzocht. Bij het aantreffen van vinylchloride of 1,1-dichlooretheen in grond, moet tevens het grondwater worden onderzocht

### Aanvullende opmerkingen

#### a. *Interventiewaarden voor niet genoemde stoffen*

Voor de beoordeling van niet met name genoemde stoffen verdient het aanbeveling een vergelijking te maken met in de tabel vermelde chemisch en toxicologisch verwante stoffen. Voor een aantal niet genoemde stoffen zijn indicatieve niveaus voor ernstige bodemverontreiniging vastgesteld. Tevens kan door tussenkomst van de provincie een verzoek worden gericht aan de regionale inspectie milieuhygiëne om het RIVM in te schakelen voor de afleiding van ad-hoc interventiewaarden.

#### b. *Omvang verontreiniging*

De interventiewaarden gelden als gemiddelde voor een volume van 25 m<sup>3</sup> grond/sediment en 100 m<sup>3</sup> grondwater. Indien het bij puntbronnen van verontreiniging waarschijnlijk is dat bij het uitblijven van maatregelen op korte termijn (ten hoogste enkele maanden) bodemverontreiniging op genoemde schaal kan optreden, is eveneens sprake van ernstige verontreiniging. Van ernstige bodemverontreiniging kan ook worden gesproken indien de verontreiniging zich zodanig autonoom verspreidt in andere milieucompartmenten of -objecten dat schadelijke effecten voor volksgezondheid of het milieu kunnen optreden zonder dat zich overschrijding van de interventiewaarden voordoet.

c. *Criterium voor nader onderzoek*

In de protocollen voor oriënterend en nader onderzoek komt het criterium  $0,5 * (\text{interventiewaarde} + \text{streefwaarde})$  voor om aan te geven dat nader onderzoek noodzakelijk is.

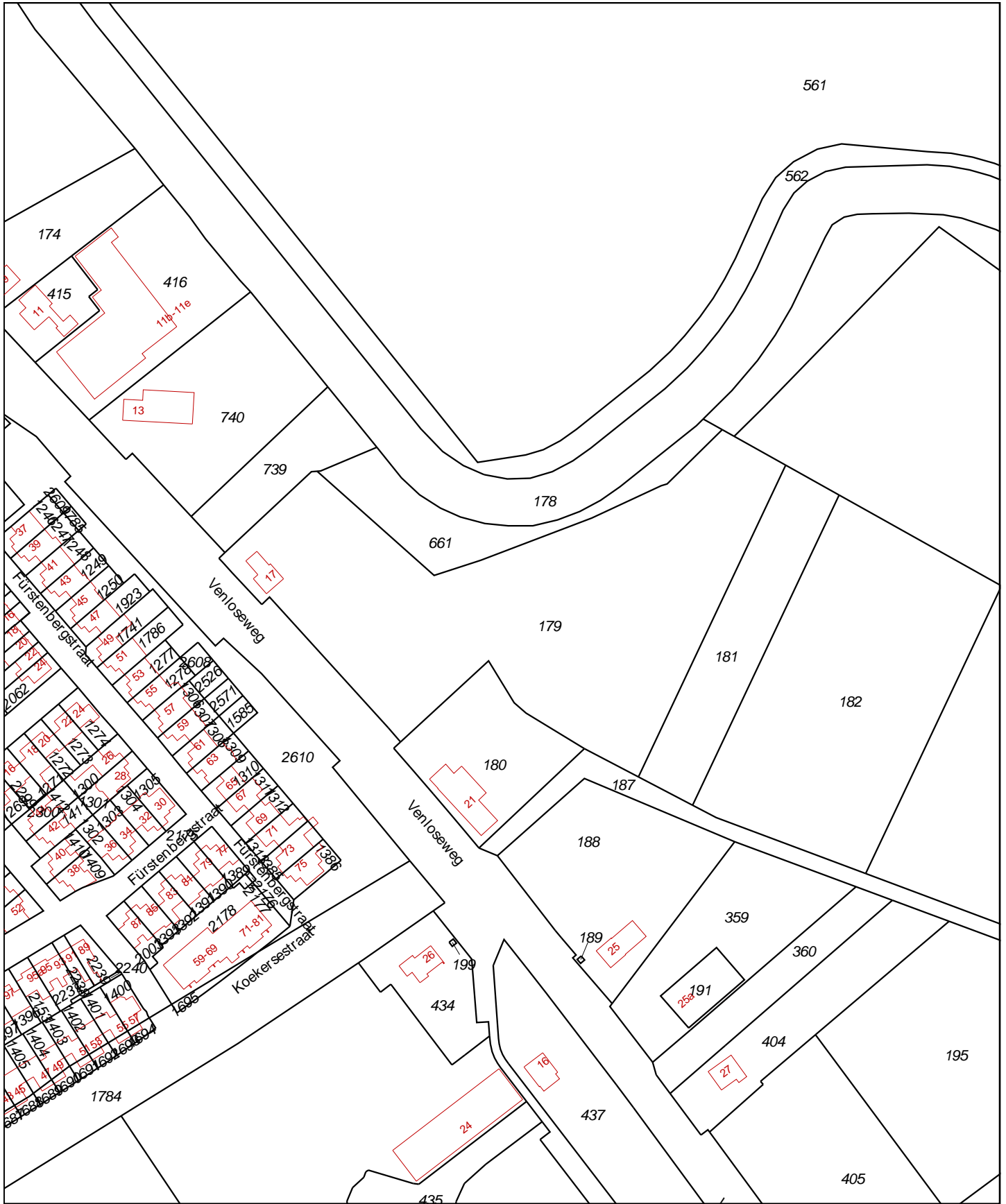
d. *Differentiatie naar grondsoort*

De streef- en interventiewaarden voor zware metalen (incl. arseen) in grond/sediment zijn afhankelijk van het lutumgehalte en/of het organische stofgehalte. Bij meetproblemen met lage gehalten organische stof (H) of lutum (L) kan van percentages van 2% H en L uitgegaan worden.

De streef- en interventiewaarden voor organische verbindingen in grond/sediment zijn gerelateerd aan het organische stofgehalte. Voor bodems met  $H > 30\%$  respectievelijk  $< 2$  worden gehalten van respectievelijk 30% en 2% aangehouden. N.B. voor berekening van de streef- en interventiewaarden voor PAK (10 VROM) geldt dat in afwijking op het vooraanstaande voor bodems met  $H > 30\%$  en  $H < 10\%$  gerekend wordt met organische stofgehalten van respectievelijk 30% en 10%.

## Bijlage | 6

Uittreksel kadastrale kaart, omgevingskaart en situatietekening



<p>12345 25</p> <ul style="list-style-type: none"> <li>— Vastgestelde kadastrale grens</li> <li>— Voorlopige kadastrale grens</li> <li>— Administratieve kadastrale grens</li> <li>— Bebouwing</li> <li>— Overige topografie</li> </ul> <p>Voor een eensluidend uittreksel, Apeldoorn, 14 september 2018 De bewaarder van het kadaster en de openbare registers</p>	<p>Schaal 1:2000</p> <p>Kadastrale gemeente    Sevenum Sectie                        S Perceel                      179</p>	
<p>Aan dit uittreksel kunnen geen betrouwbare maten worden ontleend. De Dienst voor het kadaster en de openbare registers behoudt zich de intellectuele eigendomsrechten voor, waaronder het auteursrecht en het databankenrecht.</p>		



0 m 125 m 625 m

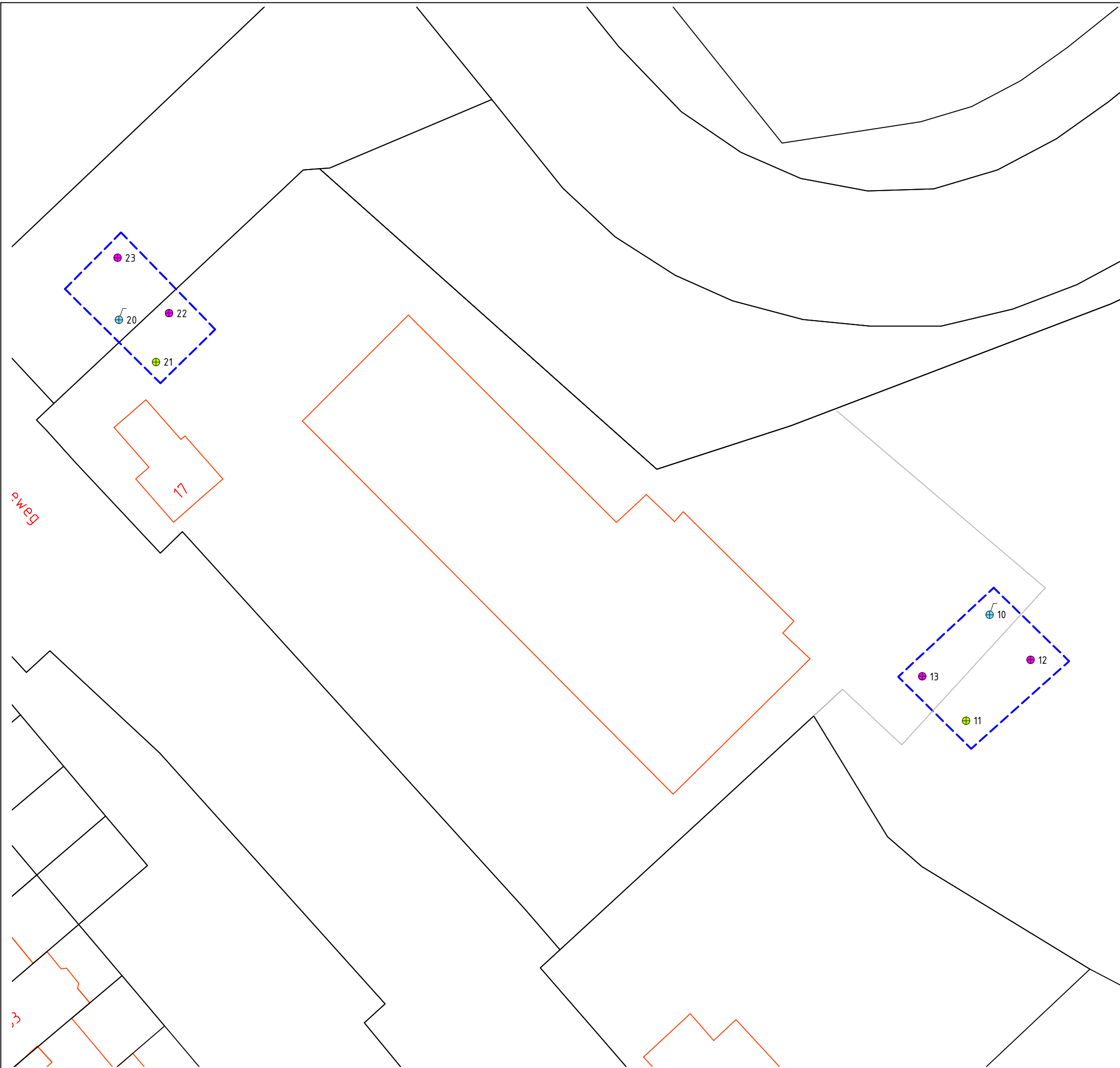
Deze kaart is noordgericht.

Schaal 1: 12500

Hier bevindt zich Kadastraal object Sevenum S 179  
Venloseweg 17, 5975PS Sevenum  
CC-BY Kadaster.



<p><b>BEBOUWING</b> a bebouwd gebied b gebouwen c hoogbouw d kas</p> <p><b>WEGEN</b> autosnelweg hoofdweg met gescheiden rijbanen hoofdweg regionale weg met gescheiden rijbanen regionale weg lokale weg met gescheiden rijbanen lokale weg weg met losse of slechte verharding onverharde weg straat/overige weg voetgangersgebied fietspad pad, voetpad weg in aanleg</p> <p>viaduct aquaduct vaste brug beweegbare brug brug op pijlers</p>	<p><b>SPOORWEGEN</b> spoorweg: enkelspoor spoorweg: meersporig a station b spoorweg in tunnel tramweg a sneltram b sneltramhalte a metro bovengronds b metrostation</p> <p><b>HYDROGRAFIE</b> waterloop: smaller dan 3 m waterloop: 3-6 m breed waterloop: breder dan 6 m a schutsluis b stuwen c koedam a duiker b grondduiker c afsluitbare duiker</p> <p><b>BODEMGEBRUIK</b> a grasland met sloten b akkerland met greppels c boomgaard d fruitkwekerij e boomkwekerij f grasland met populierenopstand g loofbos h naaldbos i gemengd bos j griend k heide l zand m drasland, moeras n rietland o dodenakker, begraafplaats p overig bodemgebruik</p>	<p><b>OVERIGE SYMBOLEN</b> a religieus gebouw b toren, hoge koepel c religieus gebouw met toren d markant object e watertoren f vuurtoren a gemeentehuis b postkantoor c politiebureau d wegwijzer a kapel b kruis c vlampijp d telescoop a windmolen b waterradmolen c windmotor d windturbine a oliepompinstallatie b seinmast c zendmast a hunebed b monument c gemaal a kampeertrein b sportcomplex c ziekenhuis a paal b grenspunt c boom schietbaan afrastering hoogspanningsleiding met mast muur geluidswering</p>
---	---	--



LEGENDA

- Boring tot 0,5 m-mv
- Boring tot 2,0 m-mv
- Peilbuis
- 25** Huisnummer
- Onderzoekslocatie
- Bebouwing (buitenmuur)
- Perceelsgrens (Kadaster)

<i>Locatie:</i> Sevenum, Venloseweg 17			
<i>Type:</i> Verkennd bodemonderzoek			
<i>Omschrijving:</i> Situatietekening			
<i>Projectnr.:</i> 18320701A		<i>Bestandsnaam:</i> tek01 18320701A	
<i>Formaat:</i> A3	<i>Getekend:</i> GL	<i>Datum:</i> 04-10-2018	<i>Tekeningnr.:</i> 1
<i>Schaal:</i> 1:500			
<b>HMB B.V.</b>			
<b>Bezoekadres:</b>	Vollaweg 8 5993 SE Maasbree		
<b>Telefoon:</b>	077 - 465 28 08		
<b>E-mail:</b>	info@hmbgroep.nl		
<b>Internet:</b>	www.hmbgroep.nl		



Aan de maten kunnen geen rechten worden ontleend.





## Deskundig advies en gecertificeerde uitvoering van:



### ASBEST INVENTARISATIE

HMB B.V. voor de inventarisatie van gebouwen, opstellen asbestbeheersplan en advies op het gebied van asbest.



### BODEMONDERZOEK/ BODEMSANERING

HMB B.V. heeft veel ervaring met verschillende types bodemonderzoek. Daarnaast kunnen wij ook de bodemsanering begeleiden.



### BODEMENERGIE SYSTEMEN

HMB B.V. is een ervaren en innovatieve partner op het gebied van bodemenergiesystemen in Nederland en België.



### MECHANISCHE BORINGEN

HMB B.V. levert een breed spectrum aan diensten. Van milieutechnische boringen tot het aanbrengen van collectoren.