



ONDERZOEK STIKSTOFDEPOSITIE

DE HEES TE SEVENUM



Omgeving



# Onderzoek stikstofdepositie De Hees te Sevenum

**Opdrachtgever**

**Rapportnummer** 17887.005  
**Versienummer** D2  
**Datum** 23 februari 2023

**Vestiging**

**Opsteller**  
**Paraaf**

**Kwaliteitscontrole**  
**Paraaf**

## INHOUDSOPGAVE

SAMENVATTING .....	1
1 INLEIDING .....	2
2 TOETSINGSKADER .....	3
3 UITGANGSPUNTEN .....	3
3.1 Aanlegfase .....	3
3.1.1 Mobiele werktuigen .....	3
3.1.2 Verkeersbewegingen .....	4
3.2 Gebruiksfase .....	5
3.2.1 Verkeersbewegingen .....	5
4 BEREKENINGSRESULTATEN EN TOETSING .....	6

### BIJLAGEN:

1. - AERIUS-berekening projecteffect aanlegfase
2. - AERIUS-berekening projecteffect gebruiksfase

## SAMENVATTING

Aan de De Hees in Sevenum is men voornemens maximaal 154 woningen te realiseren binnen het bestemmingsplan 't Mäöleveld. In het kader van de voorgenomen ontwikkeling is een onderzoek noodzakelijk naar de stikstofdepositie op de omliggende Natura 2000-gebieden.

De bescherming van de Natura 2000-gebieden is geregeld in de Wet natuurbescherming. In zowel de Habitat- als de Vogelrichtlijn zijn de gebieden opgenomen welke als Natura 2000-gebied worden aangemerkt. Ten behoeve van de instandhouding van de natuurgebieden dienen negatieve effecten te worden uitgesloten, waardoor onder andere onderzoek plaats dient te vinden naar de stikstofdepositie op Natura 2000-gebieden.

Zowel de aanleg- als de gebruiksfase van het plan kunnen negatieve gevolgen hebben voor stikstofgevoelige habitattypen binnen omliggende beschermde natuurgebieden. De projecteffecten van beide fases dienen inzichtelijk te worden gemaakt.

De relevante emissies van stikstofoxiden ( $\text{NO}_x$ ) en ammoniak ( $\text{NH}_3$ ) tijdens de aanlegfase vinden plaats door de verkeersbewegingen ten behoeve van de af- en aanvoer van materialen en de inzet van mobiele werktuigen tijdens de constructie. De relevante emissies van stikstofoxiden ( $\text{NO}_x$ ) en ammoniak ( $\text{NH}_3$ ) tijdens de gebruiksfase vinden plaats door de verkeersbewegingen van en naar het plan.

De berekening van het projecteffect van zowel de aanleg- als de gebruiksfase is verricht met behulp van het programma AERIUS Calculator (versie 2022). Het projecteffect op de Natura 2000-gebieden is kleiner dan of gelijk aan 0,00 mol/ha/jaar. Bij een dergelijke projecteffect zal het beoogde plan niet voor een significante toename in stikstofdepositie zorgen en kunnen negatieve effecten worden uitgesloten.

## 1 INLEIDING

Aan de De Hees in Sevenum is men voornemens maximaal 154 woningen te realiseren binnen het bestemmingsplan 't Mäöleveld. In het kader van de voorgenomen ontwikkeling is een onderzoek noodzakelijk naar de stikstofdepositie op de omliggende Natura 2000-gebieden. In figuur 1.1 is de situering van het plan en de omliggende Natura 2000-gebieden weergegeven.



Figuur 1.1 Situering plan en omliggende Natura 2000-gebieden

Het plan is niet gelegen binnen de grenzen van een gebied dat aangewezen is als Natura 2000-gebied. Het Natura 2000-gebied 'Deurnsche Peel & Mariapeel' ligt op circa 6 kilometer afstand het meest nabij het plan. Op 10,5 kilometer afstand ligt tevens het Natura 2000-gebied 'Maasduinen'.

## 2 TOETSINGSKADER

De bescherming van de Natura 2000-gebieden is geregeld in de Wet natuurbescherming. In zowel de Habitat- als de Vogelrichtlijn zijn de gebieden opgenomen welke als Natura 2000-gebied worden aangemerkt. Ten behoeve van de instandhouding van de natuurgebieden dienen negatieve effecten te worden uitgesloten, waardoor onder andere onderzoek plaats dient te vinden naar de stikstofdepositie op Natura 2000-gebieden.

### Geen significante toename

Het beoogde plan mag in beginsel geen negatieve effecten veroorzaken op de omliggende Natura 2000-gebieden. Met het voorgeschreven programma AERIUS Calculator wordt de depositie van stikstofverbindingen in de vorm van ammoniak (NH<sub>3</sub>) en stikstofoxiden (NO<sub>x</sub>) op het oppervlak van de omliggende Natura 2000-gebieden inzichtelijk gemaakt. Bij een projecteffect kleiner dan of gelijk aan 0,00 mol/ha/jaar zorgt het beoogde plan niet voor een significante toename in stikstofdepositie en kunnen negatieve effecten worden uitgesloten.

## 3 UITGANGSPUNTEN

Zowel de aanleg- als de gebruiksfase van het plan kunnen negatieve gevolgen hebben voor stikstofgevoelige habitattypen binnen omliggende beschermde natuurgebieden. De projecteffecten van beide fases dienen inzichtelijk te worden gemaakt.

### 3.1 Aanlegfase

Met het plan wordt de bouw van maximaal 154 woningen mogelijk gemaakt. De relevante emissies van stikstofoxiden (NO<sub>x</sub>) en ammoniak (NH<sub>3</sub>) tijdens de aanlegfase vinden plaats door de verkeersbewegingen ten behoeve van de af- en aanvoer van materialen en de inzet van mobiele werktuigen tijdens de constructie. In onderhavig onderzoek is een worstcasescenario gehanteerd waarbij er van wordt uitgegaan dat alle werkzaamheden ten behoeve van de aanlegfase in één jaar plaats zullen vinden. Voor de berekening is peiljaar 2023 gehanteerd.

#### 3.1.1 Mobiele werktuigen

De benodigde gegevens (bouwjaar, brandstof, vermogen en draaiuren) voor de aanlegfase zijn bepaald uit kentallen van vergelijkbare projecten uitgevoerd door Econsultancy. De emissiefactoren van de werktuigen zijn tevens gebaseerd op het in AERIUS Calculator opgenomen kentallen bij reguliere werkzaamheden. Voor de aanlegfase is de inzet van de in tabel 3.1 weergegeven mobiele werktuigen voorzien. Hierbij is rekening gehouden met het gebruik van verouderd materieel. In werkelijkheid zal een groot deel van de aanlegfase uitgevoerd worden met nieuwer (stageklasse IV of V) materieel.

Tabel 3.1 Mobiele werktuigen aanlegfase

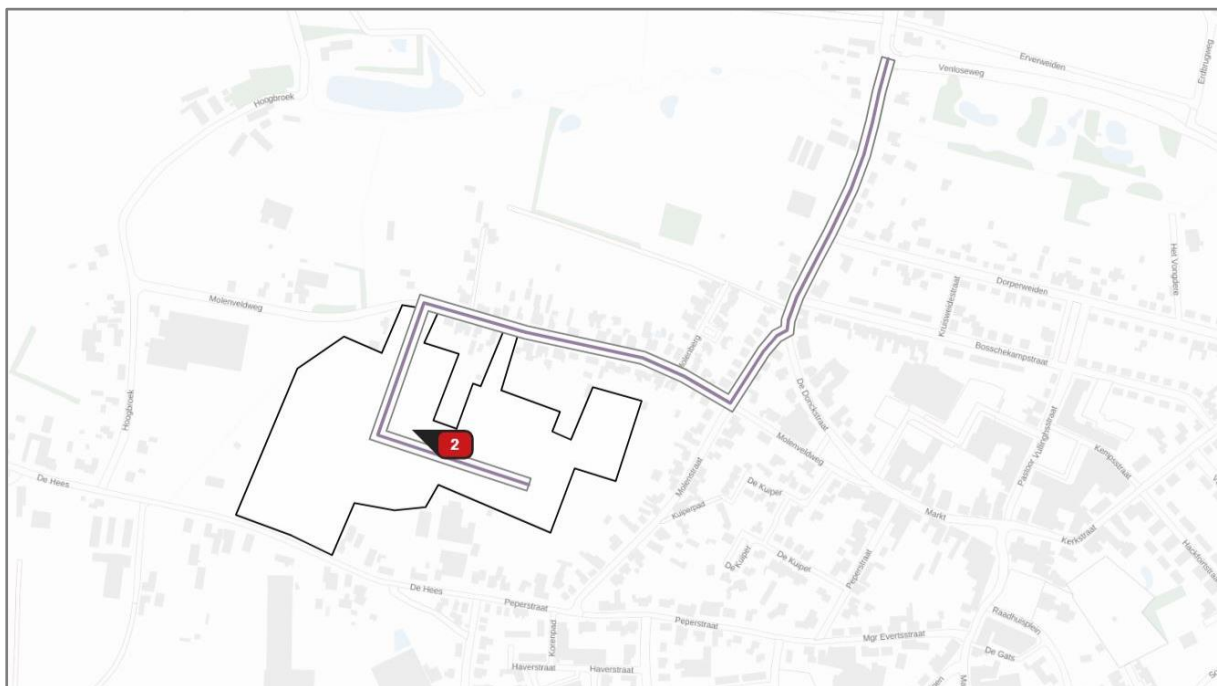
werktuig	stageklasse	brandstof	vermogen [kW]	gebruiksuren [uur]	brandstofverbruik [l/jaar]	Adblue [l/jaar*]
graafmachine	va. IIIB	diesel	200	350	3500	-
hijskraan	va. IIIB	diesel	200	500	5000	-
betonstorter	va. IIIB	diesel	200	128	1280	-
heistelling	va. IIIB	diesel	350	96	2400	-
hoogwerker	va. IIIB	diesel	80	300	1500	-
bulldozer	va. IIIB	diesel	100	128	1280	-
laadschop	va. IIIB	diesel	100	100	1200	-
trilplaat	4-tacks	benzine	10	300	300	-
verreiker	va. IIIB	diesel	100	256	3328	-

### 3.1.2 Verkeersbewegingen

Naast de inzet van werktuigen vinden er ook verkeersbewegingen plaats voor het vervoer van materialen en personen van en naar het plan. Naar verwachting zullen er voor de gehele aanlegfase 5.000, 2.000 en 2.000 verkeersbewegingen met respectievelijk lichte, middelzware en zware motorvoertuigen plaatsvinden.

De ontsluiting van het verkeer kan in verschillende richtingen plaatsvinden. In het onderhavig onderzoek is een volledige ontsluiting in noordelijke richting, richting de Venloseweg gehanteerd. Een criterium voor wanneer verkeer in het heersende verkeersbeeld is opgenomen wordt gegeven in de instructie<sup>1</sup>, namelijk: 'op het moment dat het aan- en afvoerende verkeer zich door zijn snelheid en rij- en stopgedrag niet meer onderscheidt van het overige verkeer dat zich op de betrokken weg bevindt. Hierbij weegt ook mee hoe de verhouding is tussen de hoeveelheid verkeer dat door de voorgenoemde ontwikkeling wordt aangetrokken en het reeds op de weg aanwezige verkeer. In de regel wordt het verkeer meegenomen tot het zich verdund heeft tot enkele procenten van het reeds aanwezige verkeer.'

De etmaalintensiteit op de Venloseweg ligt met circa 12.000 motorvoertuigen<sup>2</sup> vele malen hoger dan de maximale verkeersgeneratie van het plan. Het verkeer ten gevolge van de aanlegfase zal derhalve ter hoogte van de Venloseweg volledig zijn opgenomen in het heersende verkeersbeeld. Het verkeer zal in de praktijk bij uitsplitsing in verschillende rijrichtingen reeds eerder in het heersende verkeersbeeld zijn opgenomen dan in het onderhavig onderzoek tot de Venloseweg gehanteerd. In figuur 3.1 zijn de emissiebronnen van tijdens de aanlegfase weergegeven. Bron 2 betreft de emissie ten gevolge van het gebruik van de mobiele werktuigen. De paarse lijn betreft de emissie ten gevolge van het bouwverkeer.



**Figuur 3.1** Emissiebronnen aanlegfase

1 Expertiseteam Stikstof en Natura 2000, *Instructie gegevensinvoer voor AERIUS Calculator 2022*.

2 NSL monitoringskaart 2020, verkregen van <https://www.nsl-monitoring.nl/viewer/>.

### 3.2 Gebruiksfase

Met het plan wordt de bouw van maximaal 154 woningen mogelijk gemaakt. De nieuwbouw zal niet worden aangesloten op het gasnet. De relevante emissies van stikstofoxiden (NO<sub>x</sub>) en ammoniak (NH<sub>3</sub>) tijdens de gebruiksfase vinden plaats door de verkeersbewegingen van en naar het plan. Voor de berekening van de gebruiksfase is uitgegaan van het rekenjaar 2024. Hiermee wordt een worstcasescenario gehanteerd, aangezien de woningen in 2024 nog niet (allemaal) gerealiseerd zullen zijn.

#### 3.2.1 Verkeersbewegingen

De verkeersgeneratie is berekend aan de hand van de CROW-publicatie 381 Toekomstbestendig parkeren en verkeersgeneratie. De gemeente Horst aan de Maas is conform de demografisch kencijfers van het CBS, aan te merken als een niet stedelijke gemeente. De locatie van het plan is gelegen in de stedelijke zone 'rest bebouwde kom'. In tabel 3.1 is de volledige berekening van de verkeersgeneratie van de toekomstige situatie opgenomen. Voor het in kaart brengen van een worstcasescenario wordt de maximale verkeersgeneratie gebaseerd op 154 vrijstaande koopwoningen. Binnen de categorie 'wonen' resulteert een vrijstaande woning namelijk in de hoogste verkeersgeneratie.

Tabel 3.2 verkeersgeneratie plan

functie	plan	eenheid	verkeersgeneratie per eenheid		verkeersgeneratieplan		
			min	max	min	max	gem
koop, huis, vrijstaand	154 woningen	1 woning	7,8	8,6	1.201,2	1.324,4	1.262,8
ontsluiting verkeer noord (2/3)							841,9
ontsluiting verkeer zuid (1/3)							420,9

Uitgaande van de gemiddelde bandbreedte genereert het totale plan 1.262,8 verkeersbewegingen per weekdag. Het plan kent volgens het huidige stedenbouwkundige model drie ontsluitingswegen. Twee sluiten aan op de Molenveldweg en één op De Hees. In onderhavig onderzoek wordt er derhalve van uitgegaan dat twee derde van het totale verkeer zich in noordelijke richting, via de Molenveldweg, zal ontsluiten en een derde in zuidelijke richting via De Hees (zie tabel 3.2). De ontsluiting van het verkeer in noordelijke richting zal voornamelijk over de Molenstraat en De Donckstraat plaatsvinden. In zuidelijke richting zal dit voornamelijk over de Starterstraat en de Steeg zijn.

Het verkeer in noordelijke richting is 1,2 kilometer tot aansluiting met de Venloseweg gemodelleerd. In zuidelijke richting is het verkeer tevens 1,2 kilometer op de openbare weg gemodelleerd. Op de Steeg zal het verkeer vervolgens zijn opgenomen in het heersende verkeersbeeld. De verkeersintensiteiten op de Steeg betreffen circa 6.000 verkeersbewegingen per etmaal<sup>2</sup> vele malen hoger dan de verkeersgeneratie ten gevolge van het plan. Na 1,2 kilometer zal het verkeer ten gevolge van het plan derhalve niet meer te onderscheiden zijn van de reeds op de wegen aanwezige verkeer. Het verkeer zal in de praktijk bij uitsplitsing in verschillende rijrichtingen reeds eerder in het heersende verkeersbeeld zijn opgenomen dan in het onderhavig onderzoek gehanteerd. In figuur 3.2 zijn de gemodelleerde verkeersbronnen (paars) weergegeven.





**Figuur 3.2** Emissiebronnen gebruiksfase

#### 4 BEREKENINGSMULTIPLICATIE EN TOETSING

De berekening van het projecteffect van zowel de aanleg- als de gebruiksfase is verricht met behulp van het programma AERIUS Calculator (versie 2022). In bijlage 1 en 2 zijn de berekeningen van respectievelijk de aanleg- en gebruiksfase opgenomen.

Het projecteffect op de Natura 2000-gebieden is kleiner dan of gelijk aan 0,00 mol/ha/jaar. Bij een dergelijke projecteffect zal het beoogde plan niet voor een significante toename in stikstofdepositie zorgen en kunnen negatieve effecten worden uitgesloten. Op basis van het onderzoek blijkt dat er geen vergunning benodigd is voor het aspect stikstof.

## **BIJLAGE 1. AERIUS-berekening projecteffect aanlegfase**

# Projectberekening

Dit document geeft een overzicht van de invoer en rekenresultaten van een Projectberekening met AERIUS Calculator. De berekening is uitgevoerd binnen stikstofgevoelige Natura 2000-gebieden, op rekenpunten die overlappen met habitattypen en/of leefgebieden die aangewezen zijn in het kader van de Wet natuurbescherming, gekoppeld aan een aangewezen soort, of nog onbekend maar mogelijk wel relevant, en waar tevens sprake is van een overbelaste of bijna overbelaste situatie voor stikstof.



- [Overzicht](#)
- [Samenvatting situaties](#)
- [Resultaten](#)
- [Detailgegevens per emissiebron](#)

*Deze PDF is een digitaal bestand dat weer in te lezen is in AERIUS. Meer toelichting over deze PDF kunt u vinden in een bijbehorende leeswijzer. Deze leeswijzer en overige documentatie is te raadplegen via:  
[www.aerius.nl/handleidingen-en-leeswijzers](http://www.aerius.nl/handleidingen-en-leeswijzers)*



### Contactgegevens

Rechtspersoon  
Inrichtingslocatie

Econsultancy  
De Hees,  
5975 NM Sevenum

### Activiteit

Omschrijving  
Toelichting

't Mäöleveld  
aanlegfase

### Berekening

AERIUS kenmerk  
Datum berekening  
Rekenconfiguratie

S4D5AbGbEuZF  
15 februari 2023, 14:16  
Wnb-rekengrid

### Totale emissie

aanlegfase - Beoogd

Rekenjaar	Emissie NH <sub>3</sub>	Emissie NO <sub>x</sub>
2023	0,5 kg/j	279,7 kg/j

### Resultaten


aanlegfase - Beoogd  
Gekarteerd oppervlak met toename (ha)  
Gekarteerd oppervlak met afname (ha)  
Grootste toename van depositie  
Grootste afname van depositie

Hoogste bijdrage	Hexagon	Gebied
-		
-		
-		
-		
-		

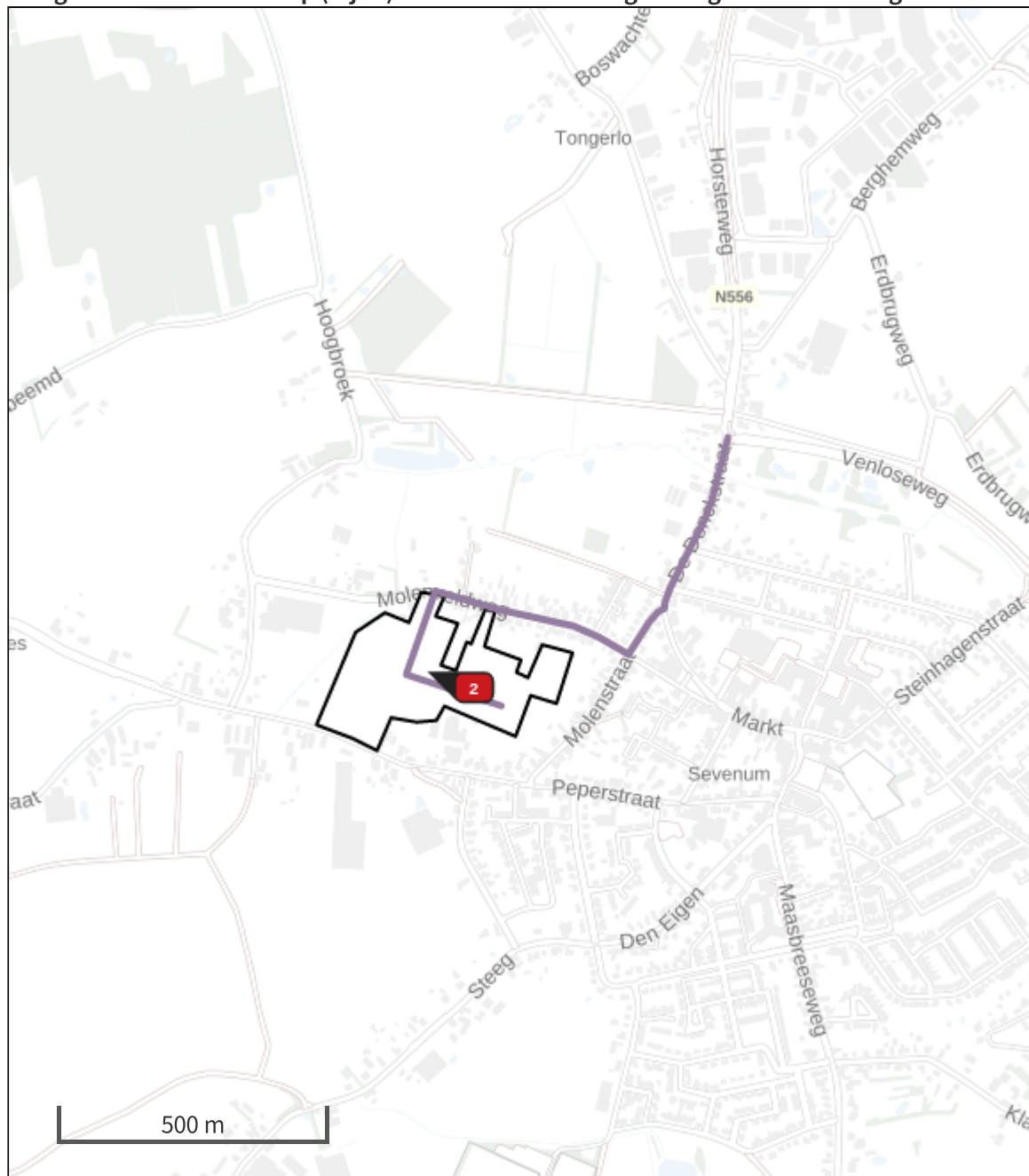









aanlegfase (Beoogd), rekenjaar 2023

**Emissiebronnen**

	Emissie NH <sub>3</sub>	Emissie NO <sub>x</sub>
 Mobiele werktuigen   Bouw, Industrie en Delfstoffenwinning   mobiele werktuigen	0,1 kg/j	264,2 kg/j
 Verkeersnetwerk	0,4 kg/j	15,5 kg/j

Hoogste af- en toename op (bijna) overbelaste stikstofgevoelige Natura 2000 gebieden.



- |                                                                                                                    |                                                                                                                    |
|--------------------------------------------------------------------------------------------------------------------|--------------------------------------------------------------------------------------------------------------------|
|  Habitrichtlijn                 |  Grootste afname van depositie  |
|  Vogelrichtlijn                 |  Grootste toename van depositie |
|  Vogelrichtlijn, Habitrichtlijn |  Hoogste totale depositie       |
|  Niet bepaald                   |                                                                                                                    |

De bronnen op de kaart horen bij de Beoogde situatie.

**Resultaten stikstofgevoelige Natura 2000 gebieden situatie "aanlegfase" (Beoogd) incl. saldering e/o referentie**

	Berekend (ha gekarteerd)	Hoogste totale depositie (mol N/ha/jr)	Met toename (ha gekarteerd)	Grootste toename (mol N/ha/jr)	Met afname (ha gekarteerd)	Grootste afname (mol N/ha/jr)
<b>Totaal</b>	-	-	-	-	-	-

## aanlegfase, Rekenjaar 2023

**1** Wegverkeer | Weg

Naam	bouwverkeer	Links	Rechts	NO <sub>x</sub>	15,5 kg/j
Locatie	X:199753,21 Y:380757,46	Type scherm	-	NO <sub>2</sub>	4,1 kg/j
Lengte	1.201,77 m	Hoogte	-	NH <sub>3</sub>	0,4 kg/j
Wegtype	Binnen bebouwde kom (doorstromend)	Afstand tot de weg	-		
Rijrichting	Beide richtingen				
Tunnelfactor	1				
Type hoogteligging	Normaal				
Weghoogte	0 m				

Verkeer	Max. snelheid	Aantal voertuigen	In file
Licht verkeer	Voorgescreven factoren	5000 p/jaar	0,0 %
Middelzwaar vrachtverkeer	Voorgescreven factoren	2000 p/jaar	0,0 %
Zwaar vrachtverkeer	Voorgescreven factoren	2000 p/jaar	0,0 %
Busverkeer	Voorgescreven factoren	0 p/jaar	0,0 %

**2** Mobiele werktuigen | Bouw, Industrie en Delfstoffenwinning

Naam	mobiele werktuigen	NO <sub>x</sub>	264,2 kg/j
Locatie	X:199502,27 Y:380666,24	NH <sub>3</sub>	0,1 kg/j
Oppervlakte	7,17 ha		

Naam	Stageklasse	Brandstofverbruik	Draaiuren	AdBlue verbruik	Stof	Emissie
graafmachine	Stage-IIIB, 2011-2013, 75-560 kW, diesel, SCR: nee	3500 l/j	350 u/j		NO <sub>x</sub>	54,3 kg/j
					NH <sub>3</sub>	26,3 g/j
hijskraan	Stage-IIIB, 2011-2013, 75-560 kW, diesel, SCR: nee	500 l/j	5000 u/j		NO <sub>x</sub>	32,5 kg/j
					NH <sub>3</sub>	3,8 g/j
betonstorter	Stage-IIIB, 2011-2013, 75-560 kW, diesel, SCR: nee	1280 l/j	128 u/j		NO <sub>x</sub>	19,8 kg/j
					NH <sub>3</sub>	9,6 g/j
heistelling	Stage-IIIB, 2011-2013, 75-560 kW, diesel, SCR: nee	2400 l/j	96 u/j		NO <sub>x</sub>	36,5 kg/j
					NH <sub>3</sub>	18,0 g/j
hoogwerker	Stage-IIIB, 2011-2013, 75-560 kW, diesel, SCR: nee	1500 l/j	300 u/j		NO <sub>x</sub>	24,0 kg/j
					NH <sub>3</sub>	11,3 g/j
bulldozer	Stage-IIIB, 2011-2013, 56-75 kW, diesel, SCR: nee	1280 l/j	128 u/j		NO <sub>x</sub>	26,2 kg/j
					NH <sub>3</sub>	9,6 g/j
laadschop	Stage-IIIB, 2011-2013, 75-560 kW, diesel, SCR: nee	1200 l/j	100 u/j		NO <sub>x</sub>	18,5 kg/j
					NH <sub>3</sub>	9,0 g/j
trilplaat	alle werktuigen op benzine, 4takt	300 l/j			NO <sub>x</sub>	1,2 kg/j
					NH <sub>3</sub>	2,3 g/j
verreiker	Stage-IIIB, 2011-2013, 75-560 kW, diesel, SCR: nee	3328 l/j	256 u/j		NO <sub>x</sub>	51,2 kg/j
					NH <sub>3</sub>	25,0 g/j





## Disclaimer

Hoewel verstrekte gegevens kunnen dienen ter onderbouwing van een vergunningaanvraag, kunnen er geen rechten aan worden ontleend. De eigenaar van AERIUS aanvaardt geen aansprakelijkheid voor de inhoud van de door de gebruiker aangeboden informatie. Bovenstaande gegevens zijn enkel bruikbaar tot er een nieuwe versie van AERIUS beschikbaar is. AERIUS is een geregistreerd handelsmerk in Europa. Alle rechten die niet expliciet worden verleend, zijn voorbehouden.

## Rekenbasis

Deze berekening is tot stand gekomen op basis van

AERIUS versie 2022\_20230126\_290cbff6e8

Database versie 2022\_290cbff6e8

Voor meer informatie over de gebruikte methodiek en data zie:

<https://www.aerius.nl/>

## BIJLAGE 2. AERIUS-berekening projecteffect gebruiksfase

# Projectberekening

Dit document geeft een overzicht van de invoer en rekenresultaten van een Projectberekening met AERIUS Calculator. De berekening is uitgevoerd binnen stikstofgevoelige Natura 2000-gebieden, op rekenpunten die overlappen met habitattypen en/of leefgebieden die aangewezen zijn in het kader van de Wet natuurbescherming, gekoppeld aan een aangewezen soort, of nog onbekend maar mogelijk wel relevant, en waar tevens sprake is van een overbelaste of bijna overbelaste situatie voor stikstof.



- [Overzicht](#)
- [Samenvatting situaties](#)
- [Resultaten](#)
- [Detailgegevens per emissiebron](#)

*Deze PDF is een digitaal bestand dat weer in te lezen is in AERIUS. Meer toelichting over deze PDF kunt u vinden in een bijbehorende leeswijzer. Deze leeswijzer en overige documentatie is te raadplegen via:  
[www.aerius.nl/handleidingen-en-leeswijzers](http://www.aerius.nl/handleidingen-en-leeswijzers)*



### Contactgegevens

Rechtspersoon  
Inrichtingslocatie

Econsultancy  
De Hees,  
5975 NM Sevenum

### Activiteit

Omschrijving  
Toelichting

't Mäöleveld  
gebruiksfase

### Berekening

AERIUS kenmerk  
Datum berekening  
Rekenconfiguratie

S1ugR9hGLBMF  
15 februari 2023, 14:17  
Wnb-rekengrid

### Totale emissie

gebruiksfase - Beoogd

Rekenjaar	Emissie NH <sub>3</sub>	Emissie NO <sub>x</sub>
2024	8,4 kg/j	128,4 kg/j

### Resultaten

gebruiksfase - Beoogd  
Gekarteerd oppervlak met toename (ha)  
Gekarteerd oppervlak met afname (ha)  
Grootste toename van depositie  
Grootste afname van depositie

Hoogste bijdrage	Hexagon	Gebied
-		
-		
-		
-		
-		




gebruiksfase (Beoogd), rekenjaar 2024

**Emissiebronnen**

Emissie NH<sub>3</sub>

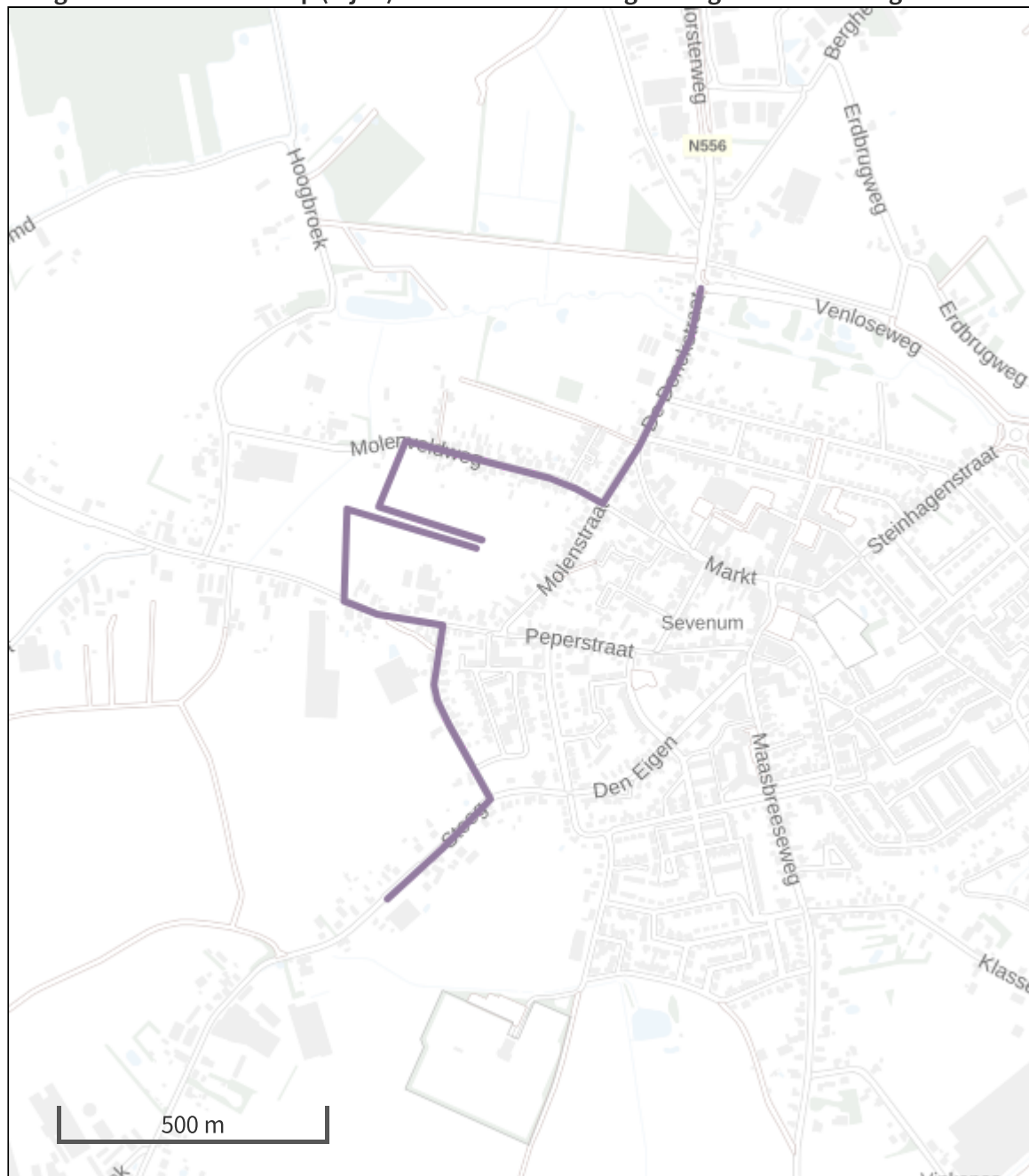
Emissie NO<sub>x</sub>








 Verkeersnetwerk

8,4 kg/j

128,4 kg/j

Hoogste af- en toename op (bijna) overbelaste stikstofgevoelige Natura 2000 gebieden.



- |                                                                                                                     |                                                                                                                    |
|---------------------------------------------------------------------------------------------------------------------|--------------------------------------------------------------------------------------------------------------------|
|  Habitatrictlijn                 |  Grootste afname van depositie  |
|  Vogelrichtlijn                  |  Grootste toename van depositie |
|  Vogelrichtlijn, Habitatrictlijn |  Hoogste totale depositie       |
|  Niet bepaald                    |                                                                                                                    |

De bronnen op de kaart horen bij de Beoogde situatie.

**Resultaten stikstofgevoelige Natura 2000 gebieden situatie "gebruiksfase" (Beoogd) incl. saldering e/o referentie**

	Berekend (ha gekarteerd)	Hoogste totale depositie (mol N/ha/jr)	Met toename (ha gekarteerd)	Grootste toename (mol N/ha/jr)	Met afname (ha gekarteerd)	Grootste afname (mol N/ha/jr)
<b>Totaal</b>	-	-	-	-	-	-

## gebruiksfase, Rekenjaar 2024

**1** Wegverkeer | Weg

Naam	verkeer noord	Links	Rechts	NO <sub>x</sub>	84,0 kg/j
Locatie	X:199754,56 Y:380754,37	Type scherm	-	-	NO <sub>2</sub> 18,4 kg/j
Lengte	1.182,87 m	Hoogte	-	-	NH <sub>3</sub> 5,5 kg/j
Wegtype	Binnen bebouwde kom (doorstromend)	Afstand tot de weg	-	-	
Rijrichting	Beide richtingen				
Tunnelfactor	1				
Type hoogteligging	Normaal				
Weghoogte	0 m				
Verkeer	Max. snelheid	Aantal voertuigen		In file	
Licht verkeer	Voorgeschreven factoren	841.9 p/etmaal		0,0 %	
Middelzwaar vrachtverkeer	Voorgeschreven factoren	0 p/etmaal		0,0 %	
Zwaar vrachtverkeer	Voorgeschreven factoren	0 p/etmaal		0,0 %	
Busverkeer	Voorgeschreven factoren	0 p/etmaal		0,0 %	

**2** Wegverkeer | Weg

Naam	verkeer zuid	Links	Rechts	NO <sub>x</sub>	44,4 kg/j
Locatie	X:199580,97 Y:380466,7	Type scherm	-	-	NO <sub>2</sub> 9,7 kg/j
Lengte	1.250,58 m	Hoogte	-	-	NH <sub>3</sub> 2,9 kg/j
Wegtype	Binnen bebouwde kom (doorstromend)	Afstand tot de weg	-	-	
Rijrichting	Beide richtingen				
Tunnelfactor	1				
Type hoogteligging	Normaal				
Weghoogte	0 m				
Verkeer	Max. snelheid	Aantal voertuigen		In file	
Licht verkeer	Voorgeschreven factoren	420.9 p/etmaal		0,0 %	
Middelzwaar vrachtverkeer	Voorgeschreven factoren	0 p/etmaal		0,0 %	
Zwaar vrachtverkeer	Voorgeschreven factoren	0 p/etmaal		0,0 %	
Busverkeer	Voorgeschreven factoren	0 p/etmaal		0,0 %	

**Disclaimer**

Hoewel verstrekte gegevens kunnen dienen ter onderbouwing van een vergunningaanvraag, kunnen er geen rechten aan worden ontleend. De eigenaar van AERIUS aanvaardt geen aansprakelijkheid voor de inhoud van de door de gebruiker aangeboden informatie. Bovenstaande gegevens zijn enkel bruikbaar tot er een nieuwe versie van AERIUS beschikbaar is. AERIUS is een geregistreerd handelsmerk in Europa. Alle rechten die niet expliciet worden verleend, zijn voorbehouden.

**Rekenbasis**

Deze berekening is tot stand gekomen op basis van

AERIUS versie 2022\_20230126\_290cbff6e8

Database versie 2022\_290cbff6e8

Voor meer informatie over de gebruikte methodiek en data zie:

<https://www.aerius.nl/>



