

# AERIUS CALCULATOR

Dit document bevat resultaten van een stikstofdepositieberekening met AERIUS Calculator. U dient dit document te gebruiken ter onderbouwing van een vergunningaanvraag in het kader van de Wet natuurbescherming.

De resultaten geven de stikstofeffecten van deze activiteit weer voor Natura 2000-gebieden. AERIUS Calculator maakt enkel voor de PAS-gebieden inzichtelijk welke stikstofgevoelige habitattypen er voor komen en op welke hiervan een effect is. Op basis hiervan is aangegeven voor hoeveel hectares ontwikkelingsruimte benodigd is.

De berekening op basis van stikstofemissies gaat uit van de componenten ammoniak ( $\text{NH}_3$ ) en stikstofoxide ( $\text{NO}_x$ ), of één van beide. Hiermee is de depositie van de activiteit berekend en uitgewerkt.

Wilt u verder rekenen of gegevens wijzigen? Importeer de pdf dan in de Calculator.

## Berekening Aanvraag

- ▶ Kenmerken
- ▶ Emissie
- ▶ Depositie natuurgebieden
- ▶ Depositie habitattypen

Verdere toelichting over deze PDF kunt u vinden in een bijbehorende leeswijzer. Deze leeswijzer en overige documentatie is te raadplegen via: [www.aerius.nl](http://www.aerius.nl) en [pas.natura2000.nl](http://pas.natura2000.nl).

# AERIUS CALCULATOR

## Contact

Rechtspersoon	Inrichtingslocatie
Schreurs plantenkwekerij Sevenum	Heerstraat 11, 5975PW Sevenum

## Activiteit

Omschrijving	AERIUS kenmerk
Schreurs	RZeN6zdEHV3p
Datum berekening	Rekenjaar
04 augustus 2017, 16:24	2017

## Totale emissie

Situatie 1	
NOx	419,43 kg/j
NH <sub>3</sub>	< 1 kg/j

## Depositie

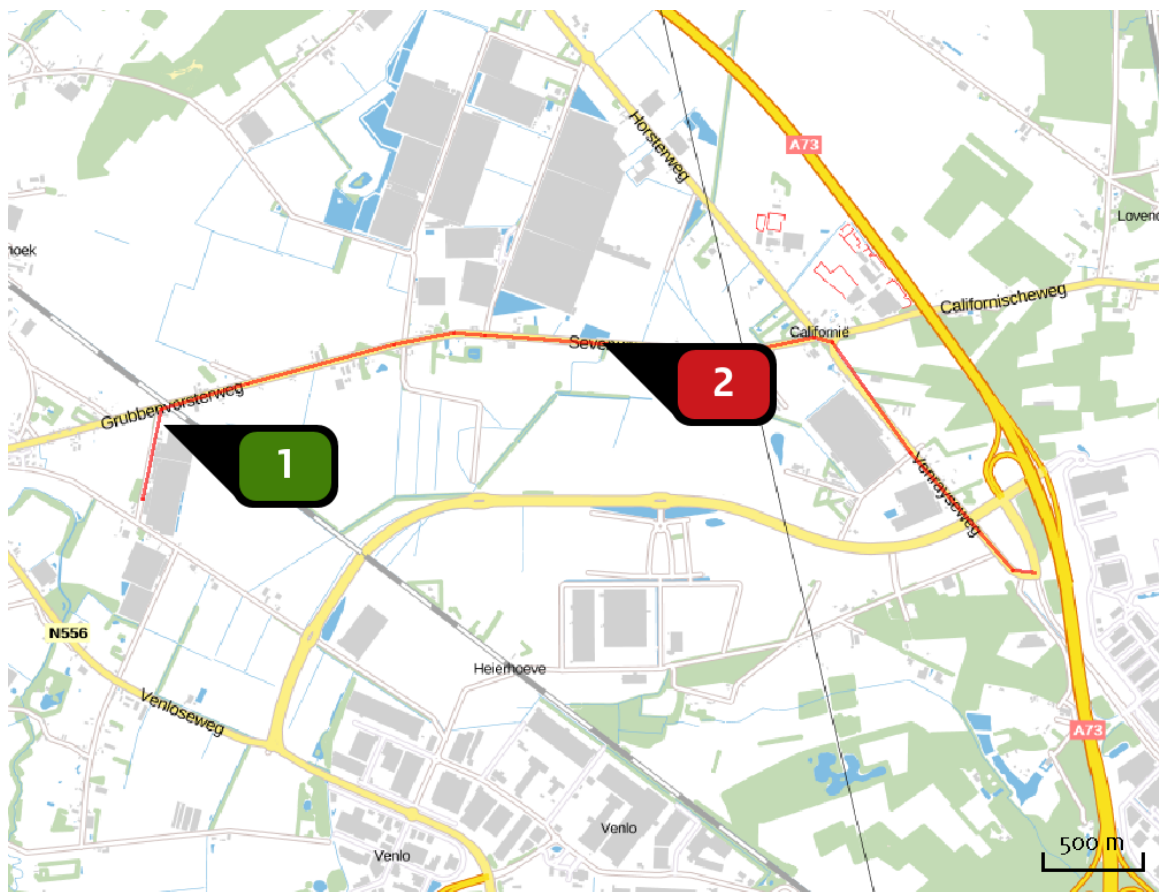
Hectare met  
hoogste project-  
bijdrage (mol/ha/j)

Natuurgebied	Provincie
-	-
Situatie 1	
-	

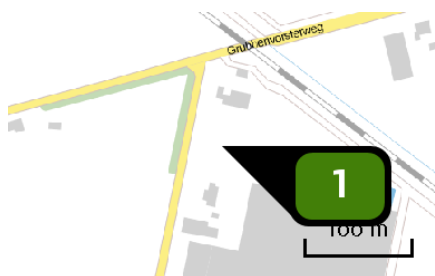
## Toelichting

berekening Natura 2000

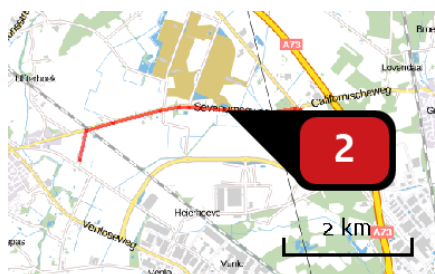
Locatie  
Aanvraag



Emissie  
(per bron)  
Aanvraag



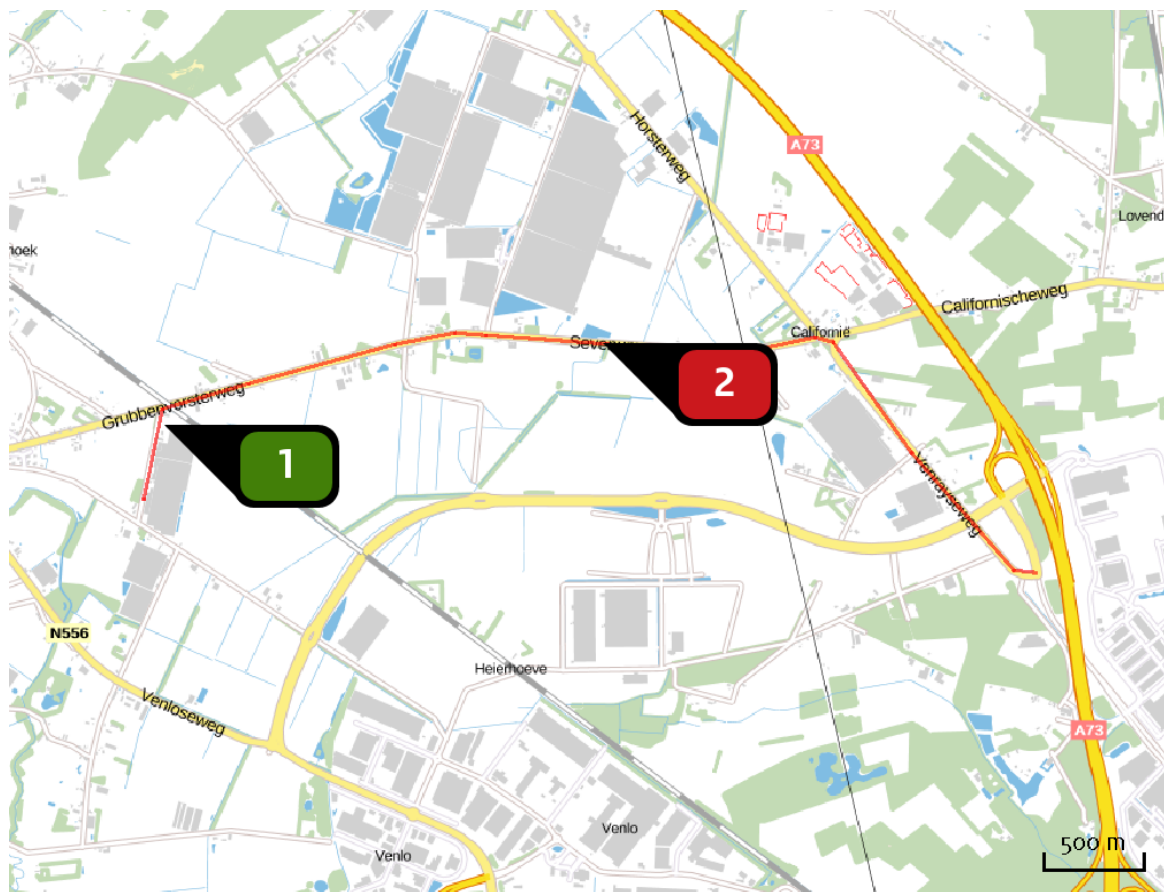
Naam **verbrandingsinstallatie**  
 Locatie (X,Y) **201829, 381057**  
 Uitstoothoogte **8,0 m**  
 Warmteinhoud **0,400 MW**  
 Temporele variatie **Verwarming van ruimten (zonder seizoenscorrectie)**  
 NOx **42,00 kg/j**



Naam **verkeer**  
 Locatie (X,Y) **204024, 381464**  
 Uitstoothoogte **2,5 m**  
 Warmteinhoud **0,000 MW**  
 NOx **377,43 kg/j**  
 NH3 **< 1 kg/j**

Soort	Voertuig	Aantal voertuigen (/dag)	Stof	Emissie
Standaard	Zwaar vrachtverkeer	50,0	NOx NH3	377,43 kg/j < 1 kg/j

Deposities  
natuurgebieden



Hoogste projectbijdrage



Hoogste projectbijdrage per natuurgebied

- Habitatrictlijn
- Vogelrichtlijn
- Habitatrictlijn, Vogelrichtlijn

## Disclaimer

Hoewel verstrekte gegevens kunnen dienen ter onderbouwing van een vergunningaanvraag, kunnen er geen rechten aan worden verleend. De eigenaar van AERIUS aanvaardt geen aansprakelijkheid voor de inhoud van de door de gebruiker aangeboden informatie. Bovenstaande gegevens zijn enkel bruikbaar tot er een nieuwe versie van AERIUS beschikbaar is. AERIUS is een geregistreerd handelsmerk in Europa. Alle rechten die niet expliciet worden verleend, zijn voorbehouden.

## Rekenbasis

Deze berekening is tot stand gekomen op basis van:

AERIUS versie 2016\_20170324\_a9b5d9a5ef

Database versie 2016\_20170301\_feb336c45f

Voor meer informatie over de gebruikte methodiek en data zie:

<https://www.aerius.nl/nl/factsheets/release/aerius-calculator-2015-handboek-o>