

VERKENNEND BODEMONDERZOEK

BROEK 9A

TE SEVENUM



GEMEENTE HORST AAN DE MAAS



- * Bodem
- * Waterbodem
- * Water
- * Archeologie
- * Ecologie
- * Milieu

Bodem

Verkennend bodemonderzoek Broek 9a te Sevenum in de gemeente Horst aan de Maas

Opdrachtgever	Fam. Fredriksen Zonedauw 41 5975 TD Sevenum
Project	HOR.FRE.NEN
Rapportnummer	13061446
Status	Eindrapportage
Datum	19 september 2013
Vestiging	Swalmen
Opsteller	M.G.B. Ellenkamp-Paalhaar MSc.
Paraaf	
Kwaliteitscontrole	Drs. E. Hartingsveld
Paraaf	



Kwaliteitszorg

Econsultancy is lid van de Vereniging Kwaliteitsborging Bodembeheer (VKB). De VKB is een vereniging van bodemadvies- en -onderzoeksbureaus en heeft als doel kwaliteitsborging en continue verbetering van de dienstverlening van haar leden op het gebied van bodembeheer. Het VKB keurmerk geeft opdrachtgevers de zekerheid dat het uitvoerend bureau werkt conform de eisen die de VKB aan haar leden stelt op het gebied van competenties en integriteit van medewerkers en het toepassen van vigerende normen en onderzoeksprotocollen.

Econsultancy werkt volgens een dynamisch kwaliteitssysteem, zoals beschreven in het kwaliteitshandboek. Ons kwaliteitssysteem is gecertificeerd volgens de kwaliteitsborgingsnormen van de NEN-EN-ISO 9001:2008.

Betrouwbaarheid

Dit bodemonderzoek is op zorgvuldige wijze uitgevoerd conform de toepasselijke en van kracht zijnde regelgeving. Een bodemonderzoek wordt in zijn algemeenheid echter uitgevoerd door het steekproefsgewijs bemonsteren van de bodem, waardoor het, op basis van de resultaten van een bodemonderzoek, onmogelijk is garanties af te geven ten aanzien van de milieuhygiënische bodemkwaliteit. Daarnaast betreft het bodemonderzoek een momentopname. Econsultancy accepteert derhalve op voorhand geen aansprakelijkheid ten aanzien van mogelijke beslissingen die de opdrachtgever naar aanleiding van het door Econsultancy uitgevoerde bodemonderzoek neemt.

In dit kader dient ook opgemerkt te worden dat geraadpleegde bronnen niet altijd zonder fouten en volledig zijn. Daar Econsultancy voor het verkrijgen van historische informatie afhankelijk is van deze bronnen, kan Econsultancy niet instaan voor de juistheid en volledigheid van deze informatie.

INHOUDSOPGAVE

1	INLEIDING	1
2	VOORONDERZOEK.....	1
	2.1 Geraadpleegde bronnen.....	1
	2.2 Afbakening onderzoekslocatie vooronderzoek.....	2
	2.3 Historisch en huidig gebruik onderzoekslocatie	2
	2.4 Calamiteiten.....	3
	2.5 Uitgevoerd(e) bodemonderzoek(en) op de onderzoekslocatie	3
	2.6 Belendende percelen/terreindelen.....	3
	2.7 Terreininspectie	4
	2.8 Toekomstige situatie.....	4
	2.9 Informatie lokale of regionale achtergrondgehalten	4
	2.10 Bodemopbouw.....	4
	2.11 Geohydrologie	4
3	CONCLUSIES VOORONDERZOEK (ONDERZOEKSOPZET)	5
4	VELDWERK.....	5
	4.1 Algemeen.....	5
	4.2 Grondonderzoek	5
	4.2.1 Uitvoering veldwerk	5
	4.2.2 Zintuiglijke waarnemingen.....	5
	4.3 Grondwateronderzoek	6
	4.3.1 Uitvoering veldwerk	6
	4.3.2 Bemonstering	6
5	LABORATORIUMONDERZOEK	6
	5.1 Uitvoering analyses	6
	5.2 Toetsingskader	7
	5.3 Resultaten grond- en grondwatermonsters	8
	5.4 Interpretatie analyseresultaten	8
6	SAMENVATTING, CONCLUSIES EN ADVIES.....	9

BIJLAGEN:

1. - Topografische ligging van de locatie
- 2a. - Locatieschets
- 2b. - Foto's onderzoekslocatie
- 2c. - Kadastrale gegevens
3. - Boorprofielen
- 4a. - Analysecertificaten
- 4b. - Getoetste analyseresultaten
5. - Toetsingskader Circulaire bodemsanering
6. - Geraadpleegde bronnen
7. - Onderzoekslocatie op historische kaarten

1 INLEIDING

Econsultancy heeft van de familie Fredriksen opdracht gekregen voor het uitvoeren van een verkennend bodemonderzoek aan de Broek 9a te Sevenum in de gemeente Horst aan de Maas.

Het bodemonderzoek is uitgevoerd in het kader van de voorgenomen nieuwbouw op de onderzoekslocatie, alsmede een bestemmingsplanwijziging.

Het verkennend bodemonderzoek (NEN5740) heeft tot doel met een relatief geringe onderzoeksinspanning vast te stellen of op de onderzoekslocatie een grond- en/of grondwaterverontreiniging aanwezig is, teneinde te bepalen of er milieuhygiënische belemmeringen zijn voor bouw van een nieuwe woning, alsmede de hiervoor benodigde bestemmingsplanwijziging.

Het vooronderzoek is verricht conform de NEN 5725:2009 "Bodem - Landbodem - Strategie voor het uitvoeren van vooronderzoek bij verkennend en nader onderzoek". Het bodemonderzoek is uitgevoerd conform de NEN 5740:2009 "Bodem - Landbodem - Strategie voor het uitvoeren van verkennend bodemonderzoek - Onderzoek naar de milieuhygiënische kwaliteit van bodem en grond".

Het veldwerk en de bemonstering zijn verricht onder certificaat op grond van de BRL SIKB 2000 "Veldwerk bij milieuhygiënisch bodemonderzoek", protocollen 2001 en 2002. De analyseresultaten zijn getoetst aan het toetsingskader van VROM (Circulaire bodemsanering 2013) en aan de achtergrondwaarden voor grond uit de Regeling bodemkwaliteit (bijlage B, tabel 1), VROM, 2007.

Econsultancy is onder meer gecertificeerd voor de protocollen 2001 en 2002 van de BRL SIKB 2000. In dat kader verklaart Econsultancy geen eigenaar van de onderzoekslocatie te zijn of te worden.

2 VOORONDERZOEK

2.1 Geraadpleegde bronnen

De informatie over de onderzoekslocatie is gebaseerd op de bij de gemeente Horst aan de Maas aanwezige informatie (contactpersonen de heer ing. H. de Zeeuw en de heer F. Jacobs), informatie verkregen van Arvalis (contactpersoon de heer ing. J. Hoebink), informatie verkregen van de familie Fredriksen en informatie verkregen uit de op 5 september 2013 uitgevoerde terreininspectie.

Van de locatie en de directe omgeving zijn uit verschillende informatiebronnen gegevens verzameld over:

- het historische, huidige en toekomstige gebruik;
- eventuele calamiteiten;
- eventueel eerder uitgevoerde bodemonderzoeken;
- de bodemopbouw en geohydrologie;
- verhardingen, kabels en leidingen.

Bijlage 6 geeft een overzicht van de geraadpleegde bronnen.

2.2 Afbakening onderzoekslocatie vooronderzoek

Het vooronderzoek omvat de onderzoekslocatie en de direct hieraan grenzende percelen en/of terreindelen binnen een afstand van 25 meter.

De onderzoekslocatie ($\pm 700 \text{ m}^2$) ligt aan de Broek 9a, circa 2,5 kilometer ten zuidwesten van de kern van Sevenum in de gemeente Horst aan de Maas (zie bijlage 1). Het perceel, waar de onderzoekslocatie deel van uitmaakt, is kadastraal bekend gemeente Sevenum, sectie V, nummer 40 (zie bijlage 2c).

Volgens de topografische kaart van Nederland, kaartblad 52 D, (schaal 1:25.000), bevindt het maai-veld zich op een hoogte van circa 28,5 m +NAP en zijn de coördinaten van het midden van de onderzoekslocatie X = 199.615, Y = 378.340.

2.3 Historisch en huidig gebruik onderzoekslocatie

Volgens historisch kaartmateriaal uit de periode 1894 - heden was de locatie, alsmede de omgeving ervan, destijds in agrarisch gebruik en werd extensief bewoond. Tot heden is dit gebruik van de onderzoekslocatie niet wezenlijk veranderd.

De onderzoekslocatie is momenteel in gebruik als akker (preiteelt) en heeft voor zover bekend altijd een agrarische bestemming gehad. In bijlage 2a is de huidige situatie op een locatieschets weergegeven. Bijlage 2b bevat enkele foto's van de onderzoekslocatie.

Voor zover bij de opdrachtgever en de gemeente Horst aan de Maas bekend, heeft er op de onderzoekslocatie nimmer opslag van oliehoudende producten in ondergrondse of bovengrondse tanks plaatsgevonden. Ook zijn er geen gegevens bekend omtrent overige potentieel bodembedreigende activiteiten op de onderzoekslocatie.

Er zijn geen aanwijzingen gevonden, die aanleiding geven een asbestverontreiniging op de locatie te verwachten.

Uit bestudering van luchtfoto's (Luchtfoto-atlas Limburg, d.d. 24 mei 1989 en 15 juni 2003) en historisch kaartmateriaal blijkt dat de verkaveling tot heden niet wezenlijk veranderd is. Verder blijkt uit de geraadpleegde bronnen geen aanwezigheid van ophogingen, dempingen of stortingen. De onderzoekslocatie is geheel onbebouwd en onverhard. Voor zover bekend is de onderzoekslocatie nimmer bebouwd geweest.

Tabel I geeft een beschrijving van de onderzoekslocatie in verschillende periodes. In bijlage 7 is een overzicht van de historische kaarten weergegeven.

Tabel I. Historisch gebruik van de onderzoekslocatie (periode 1894-heden)

Bron	Jaartal	Kaartblad	Schaal	Omschrijving onderzoekslocatie	Bijzonderheden/ directe omgeving
topografische kaart	1894	694	1 : 25.000	onbebouwd, in agrarisch gebruik	voornamelijk agrarisch gebied met onverharde wegen
topografische kaart	1905	694	1 : 25.000	onbebouwd, in agrarisch gebruik	-
topografische kaart	1926	694	1 : 25.000	onbebouwd, in agrarisch gebruik	-
topografische kaart	1936	694	1 : 25.000	onbebouwd, in agrarisch gebruik	ten zuiden onverharde weg gereali-seerd, Broek is halfverhard
topografische kaart	1955	52D	1 : 25.000	onbebouwd, in agrarisch gebruik	-

Tabel I (vervolg). Historisch gebruik van de onderzoekslocatie (periode 1894-heden)

Bron	Jaartal	Kaartblad	Schaal	Omschrijving onderzoekslocatie	Bijzonderheden/directe omgeving
topografische kaart	1958	52D	1 : 25.000	onbebouwd, in agrarisch gebruik	Broek is geheel verhard
topografische kaart	1967	52D	1 : 25.000	onbebouwd, in agrarisch gebruik	-
topografische kaart	1979	52D	1 : 25.000	onbebouwd, in agrarisch gebruik	bebouwing Broek 7 gerealiseerd
topografische kaart	1987	52D	1 : 25.000	onbebouwd, in agrarisch gebruik	ten oosten van Broek 7 kassen gebouwd
topografische kaart	1991	52D	1 : 25.000	onbebouwd, in agrarisch gebruik	-
topografische kaart	2004	52D	1 : 25.000	onbebouwd, in agrarisch gebruik	-

2.4 Calamiteiten

Voor zover bij de opdrachtgever bekend hebben zich op de onderzoekslocatie in het verleden geen calamiteiten met een bodembedreigend karakter voorgedaan. Ook uit informatie van de gemeente Horst aan de Maas blijkt niet dat er zich in het verleden bodembedreigende calamiteiten hebben voorgedaan.

2.5 Uitgevoerd(e) bodemonderzoek(en) op de onderzoekslocatie

Op de onderzoekslocatie zijn, voor zover bekend, geen bodemonderzoeken uitgevoerd.

2.6 Belendende percelen/terreindelen

In bijlage 6 zijn de geraadpleegde informatiebronnen voor de omliggende terreindelen en belendende percelen binnen 25 meter van de onderzoekslocatie opgenomen.

De onderzoekslocatie is gelegen te midden van een akker, waarop momenteel prei wordt verbouwd. Ten noorden hiervan is een woonhuis gelegen (Broek 7). Ten zuiden van de akker zijn eveneens enkele woningen en een agrarisch bedrijf gelegen. Ten westen van de onderzoekslocatie is de openbare weg Broek gelegen, welke verhard is met asfalt. Ten oosten van de akker zijn eveneens agrarische percelen gelegen.

Van de aangrenzende percelen zijn geen bodemonderzoeksgegevens bekend.

De huidige eigenaar van de onderzoekslocatie is niets bekend omtrent potentieel bodembedreigende activiteiten op aangrenzende percelen. Er vinden geen industriële activiteiten in de directe omgeving van de onderzoekslocatie plaats.

Uit de verzamelde informatie blijkt dat er vanuit de omliggende percelen geen grensoverschrijdende verontreinigingen zijn te verwachten.

2.7 Terreininspectie

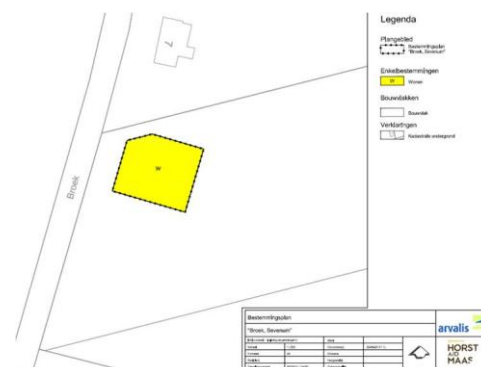
Voorafgaand aan het bodemonderzoek is er een terreininspectie uitgevoerd. Deze is gericht op de identificatie van bronnen, die mogelijk hebben geleid of kunnen leiden tot een grond- en/of grondwaterverontreiniging.

De tijdens de terreininspectie aangetroffen situatie komt overeen met de locatiegegevens, zoals deze zijn opgenomen in paragraaf 2.3. Op de onderzoekslocatie zijn geen mogelijke bronnen voor een grond- en/of grondwaterverontreiniging aangetroffen.

Op het maaiveld zijn geen asbestverdachte materialen waargenomen.

2.8 Toekomstige situatie

De initiatiefnemer is voornemens de bestemming van de onderzoekslocatie te wijzigen, waarna er op de locatie een woonhuis zal worden gebouwd (zie afbeelding).



2.9 Informatie lokale of regionale achtergrondgehalten

Er is geen informatie beschikbaar over mogelijk regionaal verhoogde achtergrondgehalten in de grond. Regionaal komen verhoogde concentraties van metalen in het grondwater voor. De provincie Limburg heeft specifieke beleidslijnen geformuleerd met betrekking tot deze regionaal verhoogde concentraties van metalen in het grondwater (zie onder meer brief 95/36199V van Gedeputeerde Staten van de provincie Limburg van 12 september 1995).

2.10 Bodemopbouw

De originele bodem bestaat volgens de bodemkaart van Nederland, kaartblad 52 West, 1967 (schaal 1:50.000), uit een hoge zwarte enkeergrond, die volgens de Stichting voor Bodemkartering voornamelijk is opgebouwd uit lemig fijn zand. De afzettingen, waarin deze bodem is ontstaan, behoren geologisch gezien tot de Formatie van Boxtel.

2.11 Geohydrologie

Tectonisch gezien ligt de onderzoekslocatie op de Peelhorst. Deze horst wordt aan de zuidwestzijde begrensd door de Peelrandbreuk en aan de noordoostzijde door de Tegelenbreuk. Beide breuken zijn noordwest-zuidoost gericht.

Het eerste watervoerend pakket heeft een dikte van ± 20 m en wordt gevormd door de grove en grindrijke Formatie van Veghel. Op deze fluviaatiele formatie liggen de fijnzandige, matig goed doorlatende afzettingen, behorende tot de Formatie van Boxtel, met een dikte van ± 5 m. Het eerste watervoerend pakket wordt aan de onderzijde begrensd door afzettingen van de Kiezeloëliet Formatie. Het bovenste deel van deze complexe eenheid bestaat uit klei met bruinkoolinschakelingen.

De gemiddelde stand van het freatisch grondwater bedraagt ± 25 m +NAP, waardoor het grondwater zich naar verwachting bevindt op $\pm 3,5$ m -mv. Het water van het eerste watervoerend pakket stroomt volgens de isohypsenkaart van de Dienst Grondwaterverkenning van TNO, kaartblad 52 Oost, 1978 (schaal 1:50.000), in noordoostelijke richting. Er liggen geen pompstations in de buurt van de onderzoekslocatie die van invloed zouden kunnen zijn op de grondwaterstroming ter plaatse van de onderzoekslocatie.

3 CONCLUSIES VOORONDERZOEK (ONDERZOEKSOPZET)

Uit het vooronderzoek blijkt dat er geen sprake is van bodembelasting, anders dan een regionale of landelijke diffuse achtergrondbelasting in de grond en het grondwater. Op de locatie worden geen verontreinigende stoffen verwacht in gehalten boven de landelijk of regionaal geldende achtergrondwaarde voor grond en/of de streefwaarde voor grondwater. Dit geldt zowel voor natuurlijke achtergrondgehalten als voor "antropogene" achtergrondgehalten, waarvan de oorzaak niet eenduidig is aan te wijzen.

Op basis van het vooronderzoek is geconcludeerd dat de onderzoekslocatie onderzocht dient te worden volgens de strategie "onverdacht" (ONV). Bij onverdachte locaties luidt de onderzoekshypothese dat de bodem niet verontreinigd is.

4 VELDWERK

4.1 Algemeen

Tijdens het opstellen van het boorplan is rekening gehouden met de doelstellingen en de richtlijnen, die geformuleerd zijn in de inleiding. Daarnaast is rekening gehouden met de gegevens voortvloeiend uit het vooronderzoek en de ligging van kabels en leidingen. Bijlage 2a bevat de locatieschets met daarop aangegeven de situering van de boorpunten en de peilbuis. In bijlage 3 zijn de boorprofielen opgenomen.

4.2 Grondonderzoek

4.2.1 Uitvoering veldwerk

Het veldwerk is op 6 september 2013 uitgevoerd onder kwaliteitsverantwoordelijkheid van de heer J.H.L. Vermorcken. Deze medewerker van Econsultancy in Boxmeer is geregistreerd als ervaren veldwerker voor het protocol 2001 van de SIKB BRL 2000 "Veldwerk bij milieuhygiënisch bodemonderzoek".

In het totaal zijn er met behulp van een edelmanboor 6 boringen geplaatst; 4 boringen tot 0,5 m -mv, 1 boring tot 2,0 m -mv en 1 boring tot 4,4 m -mv. Deze diepe boring is afgewerkt als peilbuis, teneinde de milieuhygiënische kwaliteit van het grondwater te kunnen bepalen. Van het opgeboorde materiaal is een boorbeschrijving conform de NEN 5104 gemaakt en zijn er grondmonsters genomen over trajecten van ten hoogste 0,5 m, waarbij bodemlagen met verontreinigingskenmerken of een afwijkende textuur separaat bemonsterd zijn.

4.2.2 Zintuiglijke waarnemingen

De bodem bestaat voornamelijk uit zwak tot sterk siltig, zeer fijn tot matig fijn zand. De bovengrond is bovendien zwak humeus. De bodem is verder plaatselijk zwak tot matig roesthoudend en zwak gleyhoudend.

In het opgeboorde materiaal zijn zintuiglijk geen verontreinigingen waargenomen.

Tijdens de veldwerkzaamheden zijn op het maaiveld van de onderzoekslocatie, alsmede in de bodem, geen asbestverdachte materialen aangetroffen. Hierbij wordt opgemerkt dat gelet op de doelstelling van het onderzoek de veldwerkzaamheden niet conform de NEN 5707 ("Bodem - Inspectie, monsterneming en analyse van asbest in bodem en partijen grond") zijn uitgevoerd. De uitkomst van het onderzoek is met betrekking tot de parameter asbest derhalve indicatief.

4.3 Grondwateronderzoek

4.3.1 Uitvoering veldwerk

Centraal op de onderzoekslocatie is een peilbuis (filterstelling 3,4-4,4 m -mv) geplaatst. De filterstelling is bepaald op basis van de grondwaterstand, zoals deze tijdens de veldwerkzaamheden op 6 september 2013 is ingeschat. Het onderste gedeelte van de peilbuis (het peilfilter) is geperforeerd en de ruimte tussen de wand van het boorgat en het peilfilter is opgevuld met filtergrind. Boven het filtergrind is een laag zwelklei aangebracht, zodat er géén verontreinigingen van bovenaf in de peilbuis kunnen migreren. De peilbuis is direct na plaatsing afgepompt en na een wachttijd van minimaal een week is het grondwater bemonsterd.

4.3.2 Bemonstering

De grondwaterbemonstering is op 13 september 2013 uitgevoerd door de heer P. Jansen. Deze medewerker van Econsultancy in Swalmen is geregistreerd als ervaren veldwerker voor het protocol 2002 van de BRL SIKB 2000 "Veldwerk bij milieuhygiënisch bodemonderzoek".

De bemonstering is uitgevoerd conform de eisen uit het protocol 2002 van de BRL SIKB 2000 en de NEN 5744:2011. De bemonstering heeft plaatsgevonden met inachtneming het voorgeschreven afpompvolume en afpompdebiet. Na afronding van het voorpompen is de troebelheid gemeten. Bij de bemonstering is gebruik gemaakt van schone kunststofslangen en is voorkomen dat er gas- of luchtbellen in de monsters zijn gekomen. Het watermonster ten behoeve van de analyse op metalen is in het veld gefiltreerd.

Tabel II. Overzicht gegevens peilbuis en veldmetingen grondwater

Peilbuisnummer	Situering peilbuis	Filterstelling (m -mv)	Grondwaterstand 13 september 2013 (m -mv)	Troebelheid (NTU)
PB 04	centraal op onderzoekslocatie	3,4-4,4 m -mv	2,36 m -mv	98,5

5 LABORATORIUMONDERZOEK

5.1 Uitvoering analyses

Alle grond- en grondwatermonsters zijn aangeboden aan een laboratorium dat is erkend door de Raad voor Accreditatie en AS3000-geaccrediteerd is voor milieuhygiënisch bodemonderzoek. In het laboratorium zijn in totaal 2 grondmengmonsters samengesteld (1 grondmengmonster van de bovengrond en 1 grondmengmonster van de ondergrond). De 2 grondmengmonsters en het grondwatermonster zijn geanalyseerd op de volgende pakketten:

- *standaardpakket grond:*
droge stof, metalen (barium, cadmium, kobalt, koper, kwik, lood, molybdeen, nikkel en zink), polychloorbifenylen (PCB), polycyclische aromatische koolwaterstoffen (PAK) en minerale olie;
- *standaardpakket grondwater:*
metalen (barium, cadmium, kobalt, koper, kwik, lood, molybdeen, nikkel en zink), vluchtige aromaten (BTEX), styreen, naftaleen, gehalogeneerde koolwaterstoffen (VOX) en minerale olie.

Tevens is van het grondmengmonster van de bovengrond het organische stof- en lutumgehalte bepaald. In afwijking op de NEN 5740 is afgezien van het bepalen van het organische stof- en lutumgehalte van ieder grondmengmonster. Dit aangezien uit het veldwerk bleek, dat er geen noemenswaardige verschillen in de samenstelling van de bodem bestaan.

Tabel III geeft een overzicht van de samenstelling van de grondmengmonsters en de analysepakketten.

Tabel III. Overzicht van de samenstelling van de grondmengmonsters en de analysepakketten

Grondmengmonster	Traject (cm -mv)	Analysepakket	Bijzonderheden
MM1	01 (0-50) 02 (0-50) 03 (0-30) 04 (0-30) 05 (0-50) 06 (0-50)	standaardpakket + lutum en organische stof	bovengrond (zintuiglijk schoon)
MM2	01 (110-150) 01 (150-200) 04 (50-100) 04 (100-150) 04 (150-200)	standaardpakket	ondergrond (zintuiglijk schoon)

5.2 Toetsingskader

De analyseresultaten zijn getoetst aan het toetsingskader van VROM (Circulaire bodemsanering 2013) en aan de achtergrondwaarden voor grond uit de Regeling bodemkwaliteit (bijlage B, tabel 1), VROM, 2007. Het toetsingskader voor de beoordeling van de gehalten en/of concentraties van verontreinigingen is gegeven in de toetsingstabel en bevat voor grond en grondwater elk drie te onderscheiden waarden met de verschillende niveaus:

- *achtergrondwaarde:*
deze waarde ("AW") geeft de gehalten aan zoals die op dit moment voorkomen in de bodem van natuur- en landbouwgronden, waarvoor geldt dat er geen sprake is van belasting door lokale verontreinigingsbronnen;
- *streefwaarde:*
deze waarde ("S") geeft het milieukwaliteitsniveau aan voor grondwater, waarbij als nadelig te waarden effecten verwaarloosbaar worden geacht;
- *tussenwaarde:*
deze waarde ("T") is de helft van de som van de achtergrondwaarde (of in het geval van grondwater de streefwaarde) en de interventiewaarde. De tussenwaarde is de concentratiegrens waarboven in beginsel nader onderzoek moet worden uitgevoerd, omdat het vermoeden van ernstige bodemverontreiniging bestaat;
- *interventiewaarde:*
deze waarde ("I") geeft het niveau voor verontreinigingen in grond en grondwater aan waarboven ernstige vermindering of dreigende vermindering optreedt van de functionele eigenschappen, die de bodem heeft voor mens, plant of dier. Bij gehalten en/of concentraties boven de interventiewaarde is er sprake van een sterke verontreiniging. Bij overschrijding van de interventiewaarde wordt vaak een nader onderzoek uitgevoerd om de ernst van de verontreiniging en de spoedeisendheid van de sanering te bepalen. Wanneer het boven de tussenwaarde of interventiewaarde gelegen gehalte een natuurlijke oorsprong heeft, is uitvoering van vervolgonderzoek meestal niet noodzakelijk.

In bijlage 5 is de toetsingstabel opgenomen uit de eerder genoemde circulaire. Deze bijlage bevat de achtergrondwaarden en de interventiewaarden, alsmede de berekeningswijze die moet worden gevolgd om deze waarden naar grondsoort te differentiëren. De achtergrondwaarden en de interventiewaarden voor de grond zijn berekend met behulp van de door het laboratorium bepaalde waarden voor het organische stof- en lutumgehalte. De gebruikte analysetechnieken zijn weergegeven op de certificaten in bijlage 4a. Om de mate van verontreiniging aan te geven wordt de volgende terminologie gebruikt:

Grond:

- niet verontreinigd: gehalte \leq achtergrondwaarde en/of detectielimiet;
- licht verontreinigd: gehalte $>$ achtergrondwaarde en \leq tussenwaarde;
- matig verontreinigd: gehalte $>$ tussenwaarde \leq interventiewaarde;
- sterk verontreinigd: gehalte $>$ interventiewaarde.

Grondwater:

- niet verontreinigd: concentratie \leq streefwaarde en/of detectielimiet;
- licht verontreinigd: concentratie $>$ streefwaarde en \leq tussenwaarde;
- matig verontreinigd: concentratie $>$ tussenwaarde \leq interventiewaarde;
- sterk verontreinigd: concentratie $>$ interventiewaarde.

5.3 Resultaten grond- en grondwatermonsters

Tabel IV geeft een overzicht van de parameters in de grond die de geldende toetsingskaders overschrijden.

Tabel IV. Overschrijdingen toetsingskaders grond

Grondmeng-monster	Traject (cm -mv)	Gehalte > AW (licht verontreinigd)	Gehalte > T (matig verontreinigd)	Gehalte > I (sterk verontreinigd)
MM1	01 (0-50) 02 (0-50) 03 (0-30) 04 (0-30) 05 (0-50) 06 (0-50)	cadmium	-	-
MM2	01 (110-150) 01 (150-200) 04 (50-100) 04 (100-150) 04 (150-200)	-	-	-

Tabel V geeft een overzicht van de parameters in het grondwater die het geldende toetsingskader overschrijden.

Tabel V. Overschrijdingen toetsingskader grondwater

Grondwater-monster	Situering peilbuis	Concentratie > S (licht verontreinigd)	Concentratie > T (matig verontreinigd)	Concentratie > I (sterk verontreinigd)
PB 04	centraal op onderzoekslocatie	cadmium kobalt nikkel zink	-	-

Bijlage 4a bevat de door het laboratorium aangeleverde analysecertificaten. Bijlage 4b bevat de getoetste analyseresultaten.

5.4 Interpretatie analyseresultaten

De bovengrond is licht verontreinigd met cadmium. In de ondergrond zijn geen verontreinigingen waargenomen. Het grondwater is licht verontreinigd met cadmium, kobalt, nikkel en zink.

6 SAMENVATTING, CONCLUSIES EN ADVIES

Econsultancy heeft in opdracht van de familie Fredriksen een verkennend bodemonderzoek uitgevoerd aan de Broek 9a te Sevenum in de gemeente Horst aan de Maas.

Het bodemonderzoek is uitgevoerd in het kader van de voorgenomen nieuwbouw op de onderzoekslocatie, alsmede een bestemmingsplanwijziging.

Op basis van het vooronderzoek is geconcludeerd dat de onderzoekslocatie onderzocht dient te worden volgens de strategie "onverdacht" (ONV). Bij onverdachte locaties luidt de onderzoekshypothese dat de bodem niet verontreinigd is.

De bodem bestaat voornamelijk uit zwak tot sterk siltig, zeer fijn tot matig fijn zand. De bovengrond is bovendien zwak humeus. De bodem is verder plaatselijk zwak tot matig roesthoudend en zwak gleyhoudend. In het opgeboorde materiaal zijn zintuiglijk geen verontreinigingen waargenomen.

Er zijn op basis van het vooronderzoek, tijdens de terreininspectie en bij de uitvoering van de veldwerkzaamheden geen aanwijzingen gevonden, die aanleiding geven een asbestverontreiniging op de locatie te verwachten.

De bovengrond is licht verontreinigd met cadmium. In de ondergrond zijn geen verontreinigingen waargenomen. Het grondwater is licht verontreinigd met cadmium, kobalt, nikkel en zink.

De vooraf gestelde hypothese, dat de onderzoekslocatie als "onverdacht" kan worden beschouwd wordt, op basis van de lichte verontreinigingen, verworpen. Echter, gelet op de aard en mate van verontreiniging, bestaat er géén reden voor een nader onderzoek en bestaan er met betrekking tot de milieuhygiënische kwaliteit van de bodem géén belemmeringen voor de bestemmingsplanwijziging en nieuwbouw van een woning op de onderzoekslocatie.

Indien er werkzaamheden plaatsvinden, waarbij grond vrijkomt, kan de grond niet zonder meer worden afgevoerd of elders worden toegepast. De regels van het Besluit bodemkwaliteit zijn hierop mogelijk van toepassing.



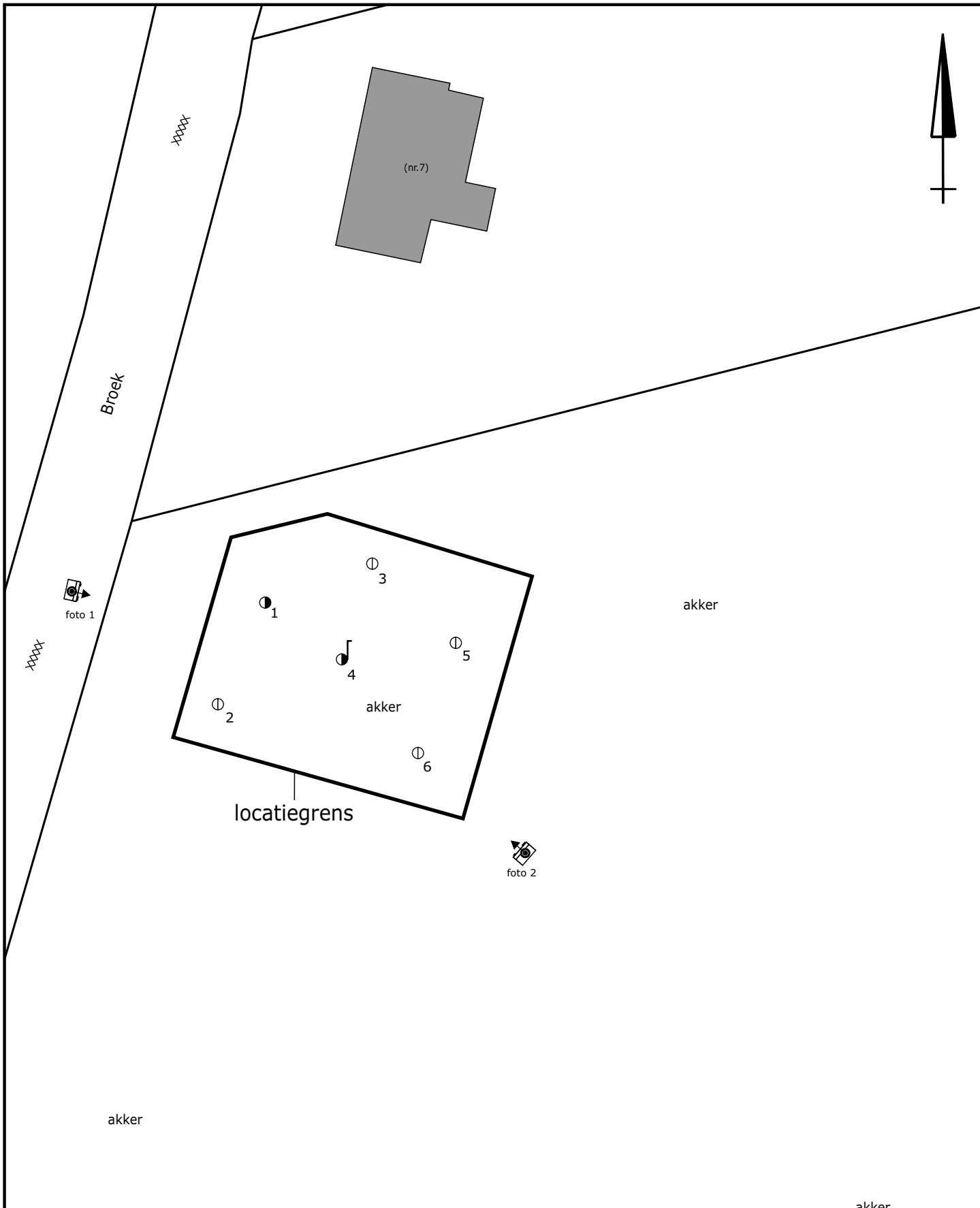
TITEL: topografische ligging van de locatie

PROJECT: HOR.FRE.NEN **NUMMER:** 13061446

SCHAAL: 1:25.000 **DATUM:** 05-09-2013

KAARTBLAD: 52D **BIJLAGE:** 1



LEGENDA:

- ⊙ boring tot 0,5 m -mv
- boring tot 2,0 m -mv
- ┌ peilbuis
- bebouwing
- 📷 standplaats + richting fotonaam



TITEL: locatieschets	A4
PROJECT: HOR.FRE.NEN	NUMMER: 13061446
SCHAAL: 1:500	DATUM: 18-09-2013
GETEKEND: GBe	BIJLAGE: 2a

Bijlage 2b Foto's onderzoekslocatie

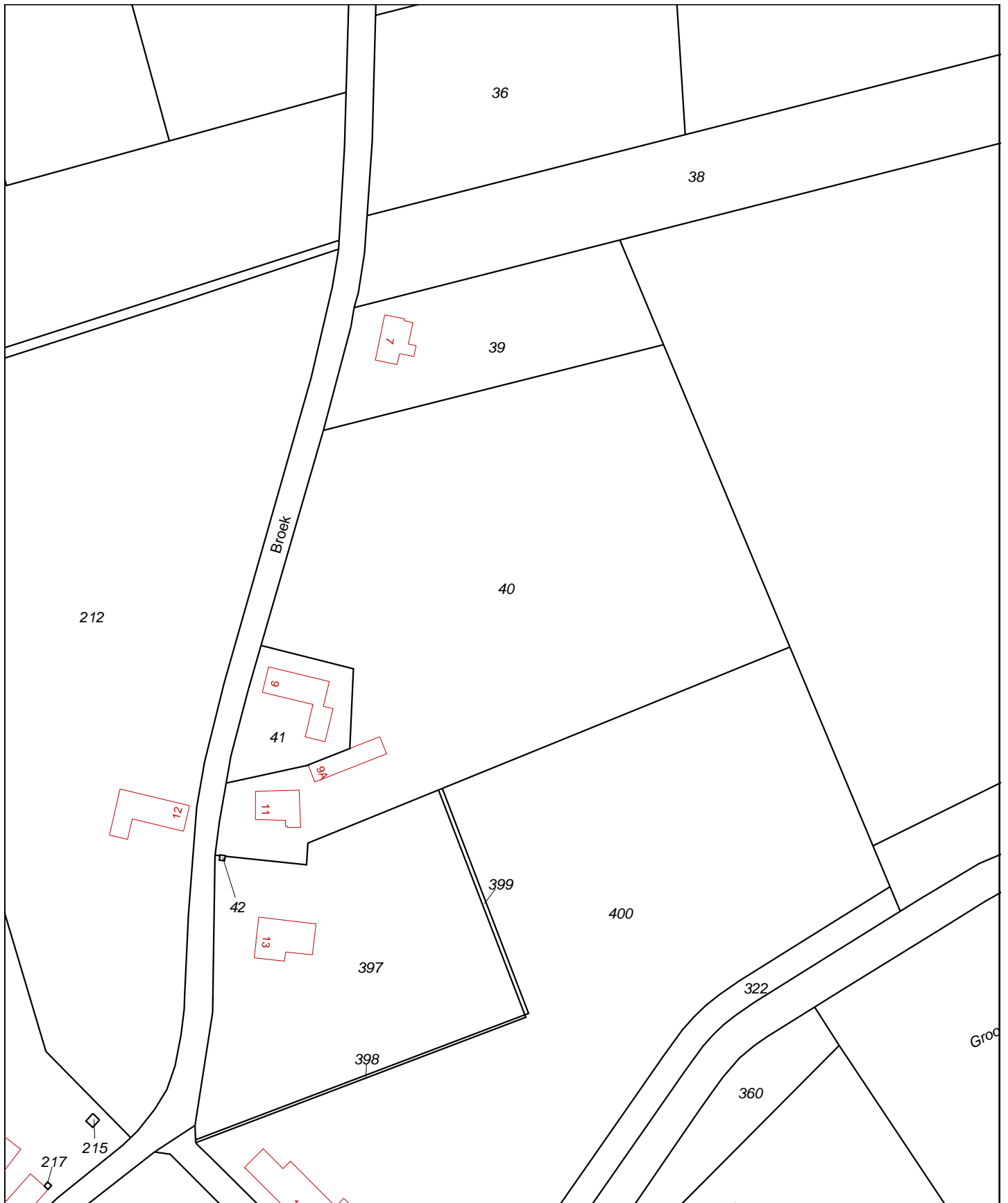


Foto 1.



Foto 2.

Bijlage 2c Kadastrale gegevens




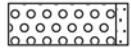



0 m 20 m 100 m

<p>12345 Deze kaart is noordgericht</p> <p>25 Perceelnummer</p> <p>Huisnummer</p> <p>— Vastgestelde kadastrale grens</p> <p>— Voorlopige kadastrale grens</p> <p>— Administratieve kadastrale grens</p> <p>— Bebouwing</p> <p>— Overige topografie</p> <p>Voor een eensluitend uittreksel, Apeldoorn, 27 augustus 2013 De bewaarder van het kadaster en de openbare registers</p>	<p>Schaal 1:2000</p> <p>Kadastrale gemeente SEVENUM</p> <p>Sectie V</p> <p>Perceel 40</p>	
<p>Aan dit uittreksel kunnen geen betrouwbare maten worden ontleend. De Dienst voor het kadaster en de openbare registers behoudt zich de intellectuele eigendomsrechten voor, waaronder het auteursrecht en het databankenrecht.</p>		

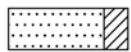
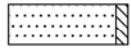



Bijlage 3 Boorprofielen

Legenda (conform NEN 5104)






grind

-  Grind, siltig
-  Grind, zwak zandig
-  Grind, matig zandig
-  Grind, sterk zandig
-  Grind, uiterst zandig

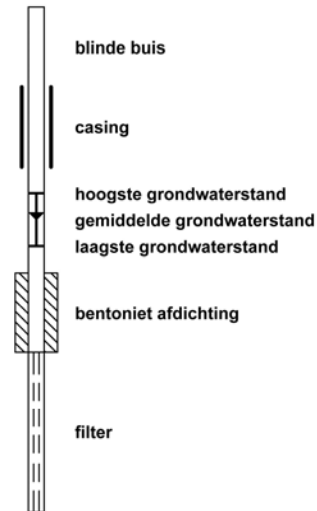
zand

-  Zand, kleiïg
-  Zand, zwak siltig
-  Zand, matig siltig
-  Zand, sterk siltig
-  Zand, uiterst siltig

veen

-  Veen, mineraalarm
-  Veen, zwak kleiïg
-  Veen, sterk kleiïg
-  Veen, zwak zandig
-  Veen, sterk zandig

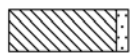

peilbuis









klei

-  Klei, zwak siltig
-  Klei, matig siltig
-  Klei, sterk siltig
-  Klei, uiterst siltig
-  Klei, zwak zandig
-  Klei, matig zandig
-  Klei, sterk zandig

leem

-  Leem, zwak zandig
-  Leem, sterk zandig






overige toevoegingen

-  zwak humeus
-  matig humeus
-  sterk humeus
-  zwak grindig
-  matig grindig
-  sterk grindig

geur

-  geen geur
-  zwakke geur
-  matige geur
-  sterke geur
-  uiterste geur

olie

-  geen olie-water reactie
-  zwakke olie-water reactie
-  matige olie-water reactie
-  sterke olie-water reactie
-  uiterste olie-water reactie






p.i.d.-waarde

-  >0
-  >1
-  >10
-  >100
-  >1000
-  >10000

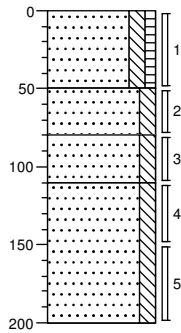
monsters

-  geroerd monster
-  ongeroerd monster

overig

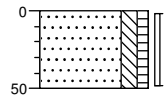
-  bijzonder bestanddeel
-  Gemiddeld hoogste grondwaterstand
-  grondwaterstand (tijdens veldwerk)
-  Gemiddeld laagste grondwaterstand
-  slib
-  water

Boring: 01



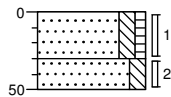
0	akker
	Zand, matig fijn, matig siltig, zwak humeus, neutraalbruin, Edelmanboor
50	
	Zand, zeer fijn, matig siltig, matig roesthoudend, geeloranje, Edelmanboor
80	
	Zand, zeer fijn, matig siltig, zwak roesthoudend, grijsgeel, Edelmanboor
110	
	Zand, zeer fijn, matig siltig, zwak gleyhoudend, neutraalgeel, Edelmanboor
200	

Boring: 02



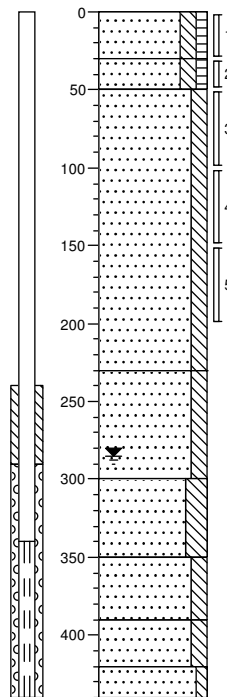
0	akker
	Zand, matig fijn, matig siltig, zwak humeus, neutraalbruin, Edelmanboor
50	

Boring: 03



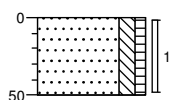
0	akker
	Zand, matig fijn, matig siltig, zwak humeus, neutraalbruin, Edelmanboor
30	
	Zand, matig fijn, matig siltig, neutraalbeige, Edelmanboor
50	

Boring: 04



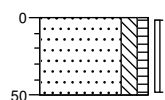
0	akker
	Zand, matig fijn, matig siltig, zwak humeus, neutraalbruin, Edelmanboor, bopb 140 cm+mv
30	
	Zand, matig fijn, matig siltig, zwak humeus, grijsbruin, Edelmanboor
50	
	Zand, zeer fijn, matig siltig, zwak gleyhoudend, neutraalgeel, Edelmanboor
230	
	Zand, zeer fijn, matig siltig, neutraalbeige, Edelmanboor
300	
	Zand, zeer fijn, sterk siltig, neutraalbeige, Edelmanboor
350	
	Zand, zeer fijn, matig siltig, licht grijsbeige, Edelmanboor
390	
	Zand, zeer fijn, matig siltig, matig roesthoudend, beigeoranje, Zuigerboor
420	
	Zand, matig fijn, zwak siltig, lichtgrijs, Zuigerboor
440	

Boring: 05



0	akker
	Zand, matig fijn, matig siltig, zwak humeus, neutraalbruin, Edelmanboor
50	

Boring: 06



0	akker
	Zand, matig fijn, matig siltig, zwak humeus, neutraalbruin, Edelmanboor
50	

Bijlage 4a Analysecertificaten

Econsultancy
T.a.v. M.G.B. Paalhaar
Rijksweg Noord 39
6071 KS SWALMEN

Analyscertificaat

Datum: 12-09-2013

Hierbij ontvangt u de resultaten van het navolgende laboratoriumonderzoek.

Certificaatnummer/Versie	2013114787/1
Uw project/verslagnummer	13061446
Uw projectnaam	HOR.FRE.NEN
Uw ordernummer	
Monster(s) ontvangen	06-09-2013

Dit certificaat mag uitsluitend in zijn geheel worden gereproduceerd.

De grondmonsters worden tot 6 weken na datum ontvangst bewaard en watermonsters tot 2 weken na datum ontvangst. Zonder tegenbericht worden de monsters nadien afgevoerd.

Indien de monsters langer bewaard dienen te blijven verzoeken wij U dit exemplaar uiterlijk 1 week voor afloop van de standaardbewaarperiode ondertekend aan ons te retourneren. Voor de kosten van het langer bewaren van monsters verwijzen wij naar de prijslijst.

Bewaren tot:

Datum:

Naam:

Handtekening:

Wij vertrouwen erop uw opdracht hiermee naar verwachting te hebben uitgevoerd, mocht U naar aanleiding van dit analysecertificaat nog vragen hebben verzoeken wij U contact op te nemen met de afdeling Verkoop en Advies.

Met vriendelijke groet,

Eurofins Analytico B.V.



Ing. A. Veldhuizen
Technical Manager

Eurofins Analytico B.V.

Gildeweg 44-46
3771 NB Barneveld
P.O. Box 459
3770 AL Barneveld NL

Tel. +31 (0)34 242 63 00
Fax +31 (0)34 242 63 99
E-mail info-env@eurofins.nl
Site www.eurofins.nl

BNP Paribas S.A. 227 9245 25
VAT/BTW No. NL 8043.14.883.B01
KvK No. 09088623
IBAN: NL71BNPA0227924525
BIC: BNPANL2A

Eurofins Analytico B.V. is erkend door het Vlaamse Gewest (OVAM en Dep. LNE), het Brusselse Gewest (BIM), het Waalse Gewest (DGRNE-OWD) en door de overheden van Frankrijk en Luxemburg (MEV).



Analysecertificaat

Uw project/verslagnummer	13061446	Certificaatnummer/Versie	2013114787/1
Uw projectnaam	HOR.FRE.NEN	Startdatum	06-09-2013
Uw ordernummer		Rapportagedatum	12-09-2013/12:17
Datum monstername	06-09-2013	Bijlage	A, B, C
Monsternemer		Pagina	1/2
Monstermatrix	Grond; Grond (AS3000)		

Analyse	Eenheid	1	2
Voorbehandeling			
Cryogeen malen AS3000		Uitgevoerd	Uitgevoerd
Bodemkundige analyses			
S Droge stof	% (m/m)	90.4	93.3
S Organische stof	% (m/m) ds	4.2	
Q Gloeirest	% (m/m) ds	95.6	
S Korrelgrootte < 2 µm (Lutum)	% (m/m) ds	2.7	
Metalen			
S Barium (Ba)	mg/kg ds	21	<20
S Cadmium (Cd)	mg/kg ds	0.40	<0.20
S Kobalt (Co)	mg/kg ds	<3.0	<3.0
S Koper (Cu)	mg/kg ds	13	<5.0
S Kwik (Hg)	mg/kg ds	<0.050	<0.050
S Molybdeen (Mo)	mg/kg ds	<1.5	<1.5
S Nikkel (Ni)	mg/kg ds	<4.0	<4.0
S Lood (Pb)	mg/kg ds	26	<10
S Zink (Zn)	mg/kg ds	33	<20
Minerale olie			
Minerale olie (C10-C12)	mg/kg ds	<3.0	<3.0
Minerale olie (C12-C16)	mg/kg ds	<5.0	<5.0
Minerale olie (C16-C21)	mg/kg ds	<5.0	<5.0
Minerale olie (C21-C30)	mg/kg ds	<11	<11
Minerale olie (C30-C35)	mg/kg ds	5.1	<5.0
Minerale olie (C35-C40)	mg/kg ds	<6.0	<6.0
S Minerale olie totaal (C10-C40)	mg/kg ds	<35	<35
Polychloorbifenylen, PCB			
S PCB 28	mg/kg ds	<0.0010	<0.0010
S PCB 52	mg/kg ds	<0.0010	<0.0010
S PCB 101	mg/kg ds	<0.0010	<0.0010
S PCB 118	mg/kg ds	<0.0010	<0.0010

Nr. Monsteromschrijving

- 1 MM1 01 (0-50) 02 (0-50) 03 (0-30) 04 (0-30) 05 (0-50) 06 (0-50)
 2 MM2 01 (110-150) 01 (150-200) 04 (50-100) 04 (100-150) 04 (150-200)

Analytico-nr.

7757431

7757432

Q: door RvA geaccrediteerde verrichting

A: AP04 erkende verrichting

S: AS 3000 erkende verrichting

Dit certificaat mag uitsluitend in zijn geheel worden gereproduceerd.

Eurofins Analytico B.V.

Gildeweg 44-46
 3771 NB Barneveld
 P.O. Box 459
 3770 AL Barneveld NL
 Tel. +31 (0)34 242 63 00
 Fax +31 (0)34 242 63 99
 E-mail info-env@eurofins.nl
 Site www.eurofins.nl

BNP Paribas S.A. 227 9245 25
 VAT/BTW No. NL 8043.14.883.B01
 KvK No. 09088623
 IBAN: NL71BNP0227924525
 BIC: BNPANL2A

Eurofins Analytico B.V. is erkend door het Vlaamse Gewest (OVAM en Dep. LNE), het Brusselse Gewest (BIM), het Waalse Gewest (DGRNE-OWD) en door de overheden van Frankrijk en Luxemburg (MEV).





Analysecertificaat

Uw project/verslagnummer	13061446	Certificaatnummer/Versie	2013114787/1
Uw projectnaam	HOR.FRE.NEN	Startdatum	06-09-2013
Uw ordernummer		Rapportagedatum	12-09-2013/12:17
Datum monstername	06-09-2013	Bijlage	A, B, C
Monsternemer		Pagina	2/2
Monstermatrix	Grond; Grond (AS3000)		

Analyse	Eenheid	1	2
S PCB 138	mg/kg ds	<0.0010	<0.0010
S PCB 153	mg/kg ds	<0.0010	<0.0010
S PCB 180	mg/kg ds	<0.0010	<0.0010
S PCB (som 7) (factor 0,7)	mg/kg ds	0.0049 ¹⁾	0.0049 ¹⁾
Polycyclische Aromatische Koolwaterstoffen, PAK			
S Naftaleen	mg/kg ds	<0.050	<0.050
S Fenanthreen	mg/kg ds	<0.050	<0.050
S Anthraceen	mg/kg ds	<0.050	<0.050
S Fluorantheen	mg/kg ds	<0.050	<0.050
S Benzo(a)anthraceen	mg/kg ds	<0.050	<0.050
S Chryseen	mg/kg ds	<0.050	<0.050
S Benzo(k)fluorantheen	mg/kg ds	<0.050	<0.050
S Benzo(a)pyreen	mg/kg ds	<0.050	<0.050
S Benzo(ghi)peryleen	mg/kg ds	<0.050	<0.050
S Indeno(123-cd)pyreen	mg/kg ds	<0.050	<0.050
S PAK VROM (10) (factor 0,7)	mg/kg ds	0.35 ¹⁾	0.35 ¹⁾

Nr. Monsteromschrijving

- 1 MM1 01 (0-50) 02 (0-50) 03 (0-30) 04 (0-30) 05 (0-50) 06 (0-50)
 2 MM2 01 (110-150) 01 (150-200) 04 (50-100) 04 (100-150) 04 (150-200)

Analytico-nr.

7757431

7757432

Eurofins Analytico B.V.



Q: door RvA geaccrediteerde verrichting

A: AP04 erkende verrichting

S: AS 3000 erkende verrichting

Dit certificaat mag uitsluitend in zijn geheel worden gereproduceerd.

Akkoord
Pr.coörd.

VA

Gildeweg 44-46
3771 NB Barneveld
P.O. Box 459
3770 AL Barneveld NL

Tel. +31 (0)34 242 63 00
Fax +31 (0)34 242 63 99
E-mail info-env@eurofins.nl
Site www.eurofins.nl

BNP Paribas S.A. 227 9245 25
VAT/BTW No. NL 8043.14.883.B01
KvK No. 09088623
IBAN: NL71BNP0227924525
BIC: BNPANL2A

Eurofins Analytico B.V. is erkend door het Vlaamse Gewest (OVAM en Dep. LNE), het Brusselse Gewest (BIM), het Waalse Gewest (DGRNE-OWD) en door de overheden van Frankrijk en Luxemburg (MEV).





Bijlage (A) met deelmonsterinformatie behorende bij analysecertificaat 2013114787/1

Pagina 1/1

Analytico-nr. Boornr	Omschrijving	Van	Tot	Barcode	Monsteromschrijving
7757431 03	1	0	30	0531066823	MM1 01 (0-50) 02 (0-50) 03 (0-30)
7757431 04	1	0	30	0531066881	
7757431 05	1	0	50	0531066824	
7757431 06	1	0	50	0531066826	
7757431 01	1	0	50	0531066641	
7757431 02	1	0	50	0531066640	
7757432 04	3	50	100	0530962271	MM2 01 (110-150) 01 (150-200) 02 (200-250)
7757432 01	4	110	150	0531066635	
7757432 04	4	100	150	0531066652	
7757432 01	5	150	200	0531066828	
7757432 04	5	150	200	0531067102	



Eurofins Analytico B.V.

Gildeweg 44-46
 3771 NB Barneveld
 P.O. Box 459
 3770 AL Barneveld NL
 Tel. +31 (0)34 242 63 00
 Fax +31 (0)34 242 63 99
 E-mail info-env@eurofins.nl
 Site www.eurofins.nl

BNP Paribas S.A. 227 9245 25
 VAT/BTW No. NL 8043.14.883.B01
 KvK No. 09088623
 IBAN: NL71BNPA0227924525
 BIC: BNPANL2A

Eurofins Analytico B.V. is erkend door het Vlaamse Gewest (OVAM en Dep. LNE), het Brusselse Gewest (BIM), het Waalse Gewest (DGRNE-OWD) en door de overheden van Frankrijk en Luxemburg (MEV).

**Bijlage (B) met opmerkingen behorende bij analysecertificaat 2013114787/1**

Pagina 1/1

Opmerking 1)De toetswaarde van de som is gelijk aan de sommatie van $0,7 \cdot R_G$ **Eurofins Analytico B.V.**

Gildeweg 44-46 Tel. +31 (0)34 242 63 00
3771 NB Barneveld Fax +31 (0)34 242 63 99
P.O. Box 459 E-mail info-env@eurofins.nl
3770 AL Barneveld NL Site www.eurofins.nl

BNP Paribas S.A. 227 9245 25
VAT/BTW No. NL 8043.14.883.B01
KvK No. 09088623
IBAN: NL71BNPA0227924525
BIC: BNPANL2A

Eurofins Analytico B.V. is erkend door het Vlaamse Gewest (OVAM en Dep. LNE), het Brusselse Gewest (BIM), het Waalse Gewest (DGRNE-OWD) en door de overheden van Frankrijk en Luxemburg (MEV).



Bijlage (C) met methodeverwijzingen behorende bij analysecertificaat 2013114787/1

Pagina 1/1

Analyse	Methode	Techniek	Referentiemethode
Cryogeen malen AS3000	W0106	Voorbehandeling	Cf. AS3000
Droge Stof	W0104	Gravimetrie	Cf. pb 3010-2 en Gw. NEN-ISO 11465
Organische stof/Gloeirest	W0109	Gravimetrie	Cf. pb 3010-3 en cf. NEN 5754
Korrelgrootte < 2 µm (Lutum)	W0173	Sedimentatie	Cf. pb 3010-4 en cf. NEN 5753
Barium (Ba)	W0423	ICP-MS	Cf. pb 3010-5 en cf. NEN-EN-ISO 17294-2
Cadmium (Cd)	W0423	ICP-MS	Cf. pb 3010-5 en cf. NEN-EN-ISO 17294-2
Kobalt (Co)	W0423	ICP-MS	Cf. pb 3010-5 en cf. NEN-EN-ISO 17294-2
Koper (Cu)	W0423	ICP-MS	Cf. pb 3010-5 en cf. NEN-EN-ISO 17294-2
Kwik (Hg)	W0423	ICP-MS	Cf. pb 3010-5 en cf. NEN-EN-ISO 17294-2
Molybdeen (Mo)	W0423	ICP-MS	Cf. pb 3010-5 en cf. NEN-EN-ISO 17294-2
Nikkel (Ni)	W0423	ICP-MS	Cf. pb 3010-5 en cf. NEN-EN-ISO 17294-2
Lood (Pb)	W0423	ICP-MS	Cf. pb 3010-5 en cf. NEN-EN-ISO 17294-2
Zink (Zn)	W0423	ICP-MS	Cf. pb 3010-5 en cf. NEN-EN-ISO 17294-2
Minerale Olie (GC)	W0202	GC-FID	Cf. pb 3010-7 en cf. NEN 6978
Polychloorbifenylen (PCB)	W0271	GC-MS	Cf. pb 3010-8 en gw. NEN 6980
PAK (VROM)	W0271	GC-MS	Cf. pb. 3010-6 en gw. NEN-ISO 18287
PAK som AS3000/AP04	W0271	GC-MS	Cf. pb. 3010-6 en gw. NEN-ISO 18287



Eurofins Analytico B.V.

Gildeweg 44-46
3771 NB Barneveld
P.O. Box 459
3770 AL Barneveld NL

Tel. +31 (0)34 242 63 00
Fax +31 (0)34 242 63 99
E-mail info-env@eurofins.nl
Site www.eurofins.nl

BNP Paribas S.A. 227 9245 25
VAT/BTW No. NL 8043.14.883.B01
KvK No. 09088623
IBAN: NL71BNPA0227924525
BIC: BNPANL2A

Eurofins Analytico B.V. is erkend door het Vlaamse Gewest (OVAM en Dep. LNE), het Brusselse Gewest (BIM), het Waalse Gewest (DGRNE-OWD) en door de overheden van Frankrijk en Luxemburg (MEV).



Econsultancy
T.a.v. M.G.B. Paalhaar
Rijksweg Noord 39
6071 KS SWALMEN

Analyscertificaat

Datum: 19-09-2013

Hierbij ontvangt u de resultaten van het navolgende laboratoriumonderzoek.

Certificaatnummer/Versie	2013118229/1
Uw project/verslagnummer	13061446
Uw projectnaam	HOR.FRE.NEN
Uw ordernummer	
Monster(s) ontvangen	13-09-2013

Dit certificaat mag uitsluitend in zijn geheel worden gereproduceerd.

De grondmonsters worden tot 6 weken na datum ontvangst bewaard en watermonsters tot 2 weken na datum ontvangst. Zonder tegenbericht worden de monsters nadien afgevoerd.

Indien de monsters langer bewaard dienen te blijven verzoeken wij U dit exemplaar uiterlijk 1 week voor afloop van de standaardbewaarperiode ondertekend aan ons te retourneren. Voor de kosten van het langer bewaren van monsters verwijzen wij naar de prijslijst.

Bewaren tot:

Datum:

Naam:

Handtekening:

Wij vertrouwen erop uw opdracht hiermee naar verwachting te hebben uitgevoerd, mocht U naar aanleiding van dit analysecertificaat nog vragen hebben verzoeken wij U contact op te nemen met de afdeling Verkoop en Advies.

Met vriendelijke groet,

Eurofins Analytico B.V.



Ing. A. Veldhuizen
Technical Manager

Eurofins Analytico B.V.

Gildeweg 44-46
3771 NB Barneveld
P.O. Box 459
3770 AL Barneveld NL

Tel. +31 (0)34 242 63 00
Fax +31 (0)34 242 63 99
E-mail info-env@eurofins.nl
Site www.eurofins.nl

BNP Paribas S.A. 227 9245 25
VAT/BTW No. NL 8043.14.883.B01
KvK No. 09088623
IBAN: NL71BNPA0227924525
BIC: BNPANL2A

Eurofins Analytico B.V. is erkend door het Vlaamse Gewest (OVAM en Dep. LNE), het Brusselse Gewest (BIM), het Waalse Gewest (DGRNE-OWD) en door de overheden van Frankrijk en Luxemburg (MEV).



Analysecertificaat

Uw project/verslagnummer 13061446
 Uw projectnaam HOR.FRE.NEN
 Uw ordernummer
 Datum monstername 13-09-2013
 Monsternemer
 Monstermatrix Water; Water (AS3000)

Certificaatnummer/Versie 2013118229/1
 Startdatum 13-09-2013
 Rapportagedatum 19-09-2013/15:21
 Bijlage A, B, C
 Pagina 1/2

Analyse	Eenheid	1
Metalen		
S Barium (Ba)	µg/L	32
S Cadmium (Cd)	µg/L	1.5
S Kobalt (Co)	µg/L	22
S Koper (Cu)	µg/L	8.6
S Kwik (Hg)	µg/L	<0.050
S Molybdeen (Mo)	µg/L	<2.0
S Nikkel (Ni)	µg/L	38
S Lood (Pb)	µg/L	<2.0
S Zink (Zn)	µg/L	100
Vluchtige Aromatische Koolwaterstoffen		
S Benzeen	µg/L	<0.20
S Toluene	µg/L	<0.20
S Ethylbenzeen	µg/L	<0.20
S o-Xyleen	µg/L	<0.10
S m, p-Xyleen	µg/L	<0.20
S Xylenen (som) factor 0,7	µg/L	0.21 ¹⁾
BTEX (som)	µg/L	<0.90
S Naftaleen	µg/L	<0.050
S Styreen	µg/L	<0.20
Vluchtige organische halogeenkoolwaterstoffen		
S Dichloormethaan	µg/L	<0.20
S Trichloormethaan	µg/L	<0.20
S Tetrachloormethaan	µg/L	<0.10
S Trichlooretheen	µg/L	<0.20
S Tetrachlooretheen	µg/L	<0.10
S 1,1-Dichloorethaan	µg/L	<0.20
S 1,2-Dichloorethaan	µg/L	<0.20
S 1,1,1-Trichloorethaan	µg/L	<0.10
S 1,1,2-Trichloorethaan	µg/L	<0.10
S cis 1,2-Dichlooretheen	µg/L	<0.10

Nr. **Monsteromschrijving**
 1 PB 4

Analytico-nr.
 7770567

Q: door RvA geaccrediteerde verrichting
 A: AP04 erkende verrichting
 S: AS 3000 erkende verrichting

Dit certificaat mag uitsluitend in zijn geheel worden gereproduceerd.

Eurofins Analytico B.V.

Gildeweg 44-46 Tel. +31 (0)34 242 63 00
 3771 NB Barneveld Fax +31 (0)34 242 63 99
 P.O. Box 459 E-mail info-env@eurofins.nl
 3770 AL Barneveld NL Site www.eurofins.nl

BNP Paribas S.A. 227 9245 25
 VAT/BTW No. NL 8043.14.883.B01
 KvK No. 09088623
 IBAN: NL71BNPA0227924525
 BIC: BNPANL2A

Eurofins Analytico B.V. is erkend door het Vlaamse Gewest
 (OVAM en Dep. LNE), het Brusselse Gewest (BIM),
 het Waalse Gewest (DGRNE-OWD) en door de
 overheden van Frankrijk en Luxemburg (MEV).





Analysecertificaat

Uw project/verslagnummer 13061446
 Uw projectnaam HOR.FRE.NEN
 Uw ordernummer
 Datum monstername 13-09-2013
 Monsternemer
 Monstermatrix Water; Water (AS3000)

Certificaatnummer/Versie 2013118229/1
 Startdatum 13-09-2013
 Rapportagedatum 19-09-2013/15:21
 Bijlage A, B, C
 Pagina 2/2

Analyse	Eenheid	1
S trans 1,2-Dichlooretheen	µg/L	<0.10
CKW (som)	µg/L	<1.6
S Tribroommethaan	µg/L	<0.20
S Vinylchloride	µg/L	<0.10
S 1,1-Dichlooretheen	µg/L	<0.10
S 1,2-Dichloorethenen (Som) factor 0,7	µg/L	0.14 ¹⁾
S 1,1-Dichloorpropaan	µg/L	<0.20
S 1,2-Dichloorpropaan	µg/L	<0.20
S 1,3-Dichloorpropaan	µg/L	<0.20
S Dichloorpropanen som factor 0.7	µg/L	0.42
Minerale olie		
Minerale olie (C10-C12)	µg/L	<4.0
Minerale olie (C12-C16)	µg/L	<7.0
Minerale olie (C16-C21)	µg/L	<8.0
Minerale olie (C21-C30)	µg/L	18
Minerale olie (C30-C35)	µg/L	<8.0
Minerale olie (C35-C40)	µg/L	<8.0
S Minerale olie totaal (C10-C40)	µg/L	<50

Nr. **Monsteromschrijving**
 1 PB 4

Analytico-nr.
 7770567

Eurofins Analytico B.V.



Q: door RvA geaccrediteerde verrichting
 A: AP04 erkende verrichting
 S: AS 3000 erkende verrichting

Dit certificaat mag uitsluitend in zijn geheel worden gereproduceerd.

Akkoord
 Pr.coörd.



Gildeweg 44-46 Tel. +31 (0)34 242 63 00
 3771 NB Barneveld Fax +31 (0)34 242 63 99
 P.O. Box 459 E-mail info-env@eurofins.nl
 3770 AL Barneveld NL Site www.eurofins.nl

BNP Paribas S.A. 227 9245 25
 VAT/BTW No. NL 8043.14.883.B01
 KvK No. 09088623
 IBAN: NL71BNP0227924525
 BIC: BNPANL2A

Eurofins Analytico B.V. is erkend door het Vlaamse Gewest (OVAM en Dep. LNE), het Brusselse Gewest (BIM), het Waalse Gewest (DGRNE-OWD) en door de overheden van Frankrijk en Luxemburg (MEV).



Bijlage (A) met deelmonsterinformatie behorende bij analysecertificaat 2013118229/1

Analytico-nr. Boornr	Omschrijving	Van	Tot	Barcode	Monsteromschrijving
7770567 PB 4	3			0700598219	PB 4
7770567 PB 4	1			0680012239	
7770567 PB 4	2			0680012232	



Eurofins Analytico B.V.

Gildeweg 44-46
 3771 NB Barneveld
 P.O. Box 459
 3770 AL Barneveld NL
 Tel. +31 (0)34 242 63 00
 Fax +31 (0)34 242 63 99
 E-mail info-env@eurofins.nl
 Site www.eurofins.nl

BNP Paribas S.A. 227 9245 25
 VAT/BTW No. NL 8043.14.883.B01
 KvK No. 09088623
 IBAN: NL71BNPA0227924525
 BIC: BNPANL2A

Eurofins Analytico B.V. is erkend door het Vlaamse Gewest (OVAM en Dep. LNE), het Brusselse Gewest (BIM), het Waalse Gewest (DGRNE-OWD) en door de overheden van Frankrijk en Luxemburg (MEV).

**Bijlage (B) met opmerkingen behorende bij analysecertificaat 2013118229/1**

Pagina 1/1

Opmerking 1)De toetswaarde van de som is gelijk aan de sommatie van $0,7 \cdot R_G$ **Eurofins Analytico B.V.**

Gildeweg 44-46 Tel. +31 (0)34 242 63 00
3771 NB Barneveld Fax +31 (0)34 242 63 99
P.O. Box 459 E-mail info-env@eurofins.nl
3770 AL Barneveld NL Site www.eurofins.nl

BNP Paribas S.A. 227 9245 25
VAT/BTW No. NL 8043.14.883.B01
KvK No. 09088623
IBAN: NL71BNPA0227924525
BIC: BNPANL2A

Eurofins Analytico B.V. is erkend door het Vlaamse Gewest (OVAM en Dep. LNE), het Brusselse Gewest (BIM), het Waalse Gewest (DGRNE-OWD) en door de overheden van Frankrijk en Luxemburg (MEV).



Bijlage (C) met methodeverwijzingen behorende bij analysecertificaat 2013118229/1

Pagina 1/1

Analyse	Methode	Techniek	Referentiemethode
Aromaten (BTEXN)	W0254	HS-GC-MS	Cf. pb 3130-1
Barium (Ba)	W0421	ICP-MS	Cf. pb 3110-3 en cf. NEN-EN-ISO 17294-2
Cadmium (Cd)	W0421	ICP-MS	Cf. pb 3110-3 en cf. NEN-EN-ISO 17294-2
Kobalt (Co)	W0421	ICP-MS	Cf. pb 3110-3 en cf. NEN-EN-ISO 17294-2
Koper (Cu)	W0421	ICP-MS	Cf. pb 3110-3 en cf. NEN-EN-ISO 17294-2
Kwik (Hg)	W0421	ICP-MS	Cf. pb 3110-3 en cf. NEN-EN-ISO 17294-2
Molybdeen (Mo)	W0421	ICP-MS	Cf. pb 3110-3 en cf. NEN-EN-ISO 17294-2
Nikkel (Ni)	W0421	ICP-MS	Cf. pb 3110-3 en cf. NEN-EN-ISO 17294-2
Lood (Pb)	W0421	ICP-MS	Cf. pb 3110-3 en cf. NEN-EN-ISO 17294-2
Zink (Zn)	W0421	ICP-MS	Cf. pb 3110-3 en cf. NEN-EN-ISO 17294-2
Xylenen som AS3000	W0254	HS-GC-MS	Cf. pb 3130-1
Styreen	W0254	HS-GC-MS	Cf. pb 3130-1
VOCL (11)	W0254	HS-GC-MS	Cf. pb 3130-1
tribroommethaan	W0254	HS-GC-MS	Cf. pb 3130-1
CKW : Vinylchloride	W0254	HS-GC-MS	Cf. pb 3130-1
CKW : 1,1-Dichlooretheen HS	W0254	HS-GC-MS	Cf. pb 3130-1
DiClEtheen som AS3000	W0254	HS-GC-MS	Cf. pb 3130-1
1,1-dichloorpropaan	W0254	HS-GC-MS	Cf. pb 3130-1
1,2-Dichloorpropaan	W0254	HS-GC-MS	Cf. pb 3130-1
1,3-dichloorpropaan	W0254	HS-GC-MS	Cf. pb 3130-1
DiChlprop. som AS300	W0254	HS-GC-MS	Cf. pb 3130-2 en gw. NEN EN ISO 15680
Minerale Olie (GC)	W0215	LVI-GC-FID	Cf. pb 3110-5



Eurofins Analytico B.V.

Gildeweg 44-46
3771 NB Barneveld
P.O. Box 459
3770 AL Barneveld NL

Tel. +31 (0)34 242 63 00
Fax +31 (0)34 242 63 99
E-mail info-env@eurofins.nl
Site www.eurofins.nl

BNP Paribas S.A. 227 9245 25
VAT/BTW No. NL 8043.14.883.B01
KvK No. 09088623
IBAN: NL71BNP0227924525
BIC: BNPANL2A

Eurofins Analytico B.V. is erkend door het Vlaamse Gewest (OVAM en Dep. LNE), het Brusselse Gewest (BIM), het Waalse Gewest (DGRNE-OWD) en door de overheden van Frankrijk en Luxemburg (MEV).

Bijlage 4b Getoetste analyseresultaten

Toetsing: S en I 2012 incl Barium							
Certificaatnummer	2013114787						
Monsteromschrijving	MM1: 01 (0-50) 02 (0-50) 03 (0-30) 04 (0-30) 05 (0-50) 06 (0-50)						
Monstersoort	Grond, AS3000						
Uw projectnummer	13061446						
Uw projectnaam	HOR.FRE.NEN						
Datum monstername	06-09-2013						
Parameter	Eenheid	MM1	+/-	RG	AW	T	I
Voorbehandeling							
Cryogeen malen AS3000		Uitgevoerd					
Bodemkundige analyses							
Droge stof	% (m/m)	90,4					
Organische stof	% (m/m) ds	4,2					
Gloeirest	% (m/m) ds	95,6					
Korrelgrootte < 2 µm (Lutum)	% (m/m) ds	2,7					
Metalen							
Barium (Ba)	mg/kg ds	21	-	49	53	160	260
Cadmium (Cd)	mg/kg ds	0,40	+	0,35	0,39	4,4	8,4
Kobalt (Co)	mg/kg ds	<3,0	-	4,3	4,6	31	58
Koper (Cu)	mg/kg ds	13	-	19	21	61	100
Kwik (Hg)	mg/kg ds	<0,050	-	0,10	0,11	13	26
Molybdeen (Mo)	mg/kg ds	<1,5	-	1,5	1,5	96	190
Nikkel (Ni)	mg/kg ds	<4,0	-	12	13	24	36
Lood (Pb)	mg/kg ds	26	-	32	33	190	350
Zink (Zn)	mg/kg ds	33	-	59	64	200	330
Minerale olie							
Minerale olie (C10-C12)	mg/kg ds	<3,0					
Minerale olie (C12-C16)	mg/kg ds	<5,0					
Minerale olie (C16-C21)	mg/kg ds	<5,0					
Minerale olie (C21-C30)	mg/kg ds	<11					
Minerale olie (C30-C35)	mg/kg ds	5,1					
Minerale olie (C35-C40)	mg/kg ds	<6,0					
Minerale olie totaal (C10-C40)	mg/kg ds	<35	-	38	80	1100	2100
Polychloorbifenylen, PCB							
PCB 28	mg/kg ds	<0,0010					
PCB 52	mg/kg ds	<0,0010					
PCB 101	mg/kg ds	<0,0010					
PCB 118	mg/kg ds	<0,0010					
PCB 138	mg/kg ds	<0,0010					
PCB 153	mg/kg ds	<0,0010					
PCB 180	mg/kg ds	<0,0010					
PCB (som 7) (factor 0,7)	mg/kg ds	0,0049	-	0,0049	0,0084	0,21	0,42
Polycyclische Aromatische Koolwaterstoffen, PAK							
Naftaleen	mg/kg ds	<0,050					
Fenanthreen	mg/kg ds	<0,050					
Anthraceen	mg/kg ds	<0,050					
Fluorantheen	mg/kg ds	<0,050					
Benzo(a)anthraceen	mg/kg ds	<0,050					
Chryseen	mg/kg ds	<0,050					
Benzo(k)fluorantheen	mg/kg ds	<0,050					
Benzo(a)pyreen	mg/kg ds	<0,050					
Benzo(ghi)peryleen	mg/kg ds	<0,050					
Indeno(123-cd)pyreen	mg/kg ds	<0,050					
PAK VROM (10) (factor 0,7)	mg/kg ds	0,35	-	1,1	1,5	21	40

Legenda	
-	< streefwaarde/aw2000 of RG
+	> AchtergrondWaarde (AW)
++	> Tussenwaarde (T)
+++	> Interventiewaarde (I)
	Niet getoetst
RG	Rapportagegrens
Normwaarden zijn gecorrigeerd met de volgende gegevens: Lutum: 2.70% van droge stof en organische stof:4.20% van droge stof.	

Deze toetsing is met de grootste zorg samengesteld. Eurofins Analytico B.V. is echter niet verantwoordelijk voor de uitkomst van deze toetsing.

Toetsing: S en I 2012 incl Barium							
Certificaatnummer	2013114787						
Monstersomschrijving	MM2; 01 (110-150) 01 (150-200) 04 (50-100) 04 (100-150) 04 (150-200)						
Monstersoort	Grond, AS3000						
Uw projectnummer	13061446						
Uw projectnaam	HOR.FRE.NEN						
Datum monstername	06-09-2013						
Parameter	Einheid	MM2	+/-	RG	AW	T	I
Voorbehandeling							
Cryogeen malen AS3000		Uitgevoerd					
Bodemkundige analyses							
Droge stof	% (m/m)	93,3					
Metalen							
Barium (Ba)	mg/kg ds	<20	-	49	200	590	980
Cadmium (Cd)	mg/kg ds	<0,20	-	0,35	1,1	13	24
Kobalt (Co)	mg/kg ds	<3,0	-	4,3	16	110	200
Koper (Cu)	mg/kg ds	<5,0	-	19	63	180	300
Kwik (Hg)	mg/kg ds	<0,050	-	0,10	0,18	22	43
Molybdeen (Mo)	mg/kg ds	<1,5	-	1,5	1,5	96	190
Nikkel (Ni)	mg/kg ds	<4,0	-	12	37	71	110
Lood (Pb)	mg/kg ds	<10	-	32	70	410	740
Zink (Zn)	mg/kg ds	<20	-	59	190	600	1000
Minerale olie							
Minerale olie (C10-C12)	mg/kg ds	<3,0					
Minerale olie (C12-C16)	mg/kg ds	<5,0					
Minerale olie (C16-C21)	mg/kg ds	<5,0					
Minerale olie (C21-C30)	mg/kg ds	<11					
Minerale olie (C30-C35)	mg/kg ds	<5,0					
Minerale olie (C35-C40)	mg/kg ds	<6,0					
Minerale olie totaal (C10-C40)	mg/kg ds	<35	-	38	570	7800	15000
Polychloorbifenylen, PCB							
PCB 28	mg/kg ds	<0,0010					
PCB 52	mg/kg ds	<0,0010					
PCB 101	mg/kg ds	<0,0010					
PCB 118	mg/kg ds	<0,0010					
PCB 138	mg/kg ds	<0,0010					
PCB 153	mg/kg ds	<0,0010					
PCB 180	mg/kg ds	<0,0010					
PCB (som 7) (factor 0,7)	mg/kg ds	0,0049	-	0,0049	0,060	1,5	3
Polycyclische Aromatische Koolwaterstoffen, PAK							
Naftaleen	mg/kg ds	<0,050					
Fenanthreen	mg/kg ds	<0,050					
Anthraceen	mg/kg ds	<0,050					
Fluorantheen	mg/kg ds	<0,050					
Benzo(a)anthraceen	mg/kg ds	<0,050					
Chryseen	mg/kg ds	<0,050					
Benzo(k)fluorantheen	mg/kg ds	<0,050					
Benzo(a)pyreen	mg/kg ds	<0,050					
Benzo(ghi)peryleen	mg/kg ds	<0,050					
Indeno(123-cd)pyreen	mg/kg ds	<0,050					
PAK VROM (10) (factor 0,7)	mg/kg ds	0,35	-	1,1	4,5	62	120

Legenda	
-	< streefwaarde/aw2000 of RG
+	> AchtergrondWaarde (AW)
++	> Tussenwaarde (T)
+++	> Interventiewaarde (I)
	Niet getoetst
RG	Rapportagegrens
Normwaarden zijn gecorrigeerd met de volgende gegevens: Lutum: % van droge stof en organische stof:42% van droge stof.	

Deze toetsing is met de grootste zorg samengesteld. Eurofins Analytico B.V. is echter niet verantwoordelijk voor de uitkomst van deze toetsing.

Toetsing: S en I 2012 incl Barium							
Certificaatnummer	2013118229						
Monsteromschrijving	PB 4						
Monstersoort	Water, AS3000						
Uw projectnummer	13061446						
Uw projectnaam	HOR.FRE.NEN						
Datum monstername	13-09-2013						
Parameter	Eenheid	PB 4	+/-	RG	S	T	I
Metalen							
Barium (Ba)	µg/L	32	-	50	50	340	630
Cadmium (Cd)	µg/L	1,5	+	0,80	0,40	3,2	6
Kobalt (Co)	µg/L	22	+	20	20	60	100
Koper (Cu)	µg/L	8,6	-	15	15	45	75
Kwik (Hg)	µg/L	<0,050	-	0,050	0,050	0,17	0,30
Molybdeen (Mo)	µg/L	<2,0	-	5	5	150	300
Nikkel (Ni)	µg/L	38	+	15	15	45	75
Lood (Pb)	µg/L	<2,0	-	15	15	45	75
Zink (Zn)	µg/L	100	+	65	65	430	800
Vluchtige Aromatische Koolwaterstoffen							
Benzeen	µg/L	<0,20	-	0,20	0,20	15	30
Tolueen	µg/L	<0,20	-	7	7	500	1000
Ethylbenzeen	µg/L	<0,20	-	4	4	77	150
o-Xyleen	µg/L	<0,10					
m,p-Xyleen	µg/L	<0,20					
Xylenen (som) factor 0,7	µg/L	0,21	-	0,30	0,20	35	70
BTEX (som)	µg/L	<0,90					
Naftaleen	µg/L	<0,050	-	0,050	0,010	35	70
Styreen	µg/L	<0,20	-	6	6	150	300
Vluchtige organische halogeenkoolwaterstoffen							
Dichloormethaan	µg/L	<0,20	-	0,20	0,010	500	1000
Trichloormethaan	µg/L	<0,20	-	6	6	200	400
Tetrachloormethaan	µg/L	<0,10	-	0,10	0,010	5,0	10
Trichlooretheen	µg/L	<0,20	-	24	24	260	500
Tetrachlooretheen	µg/L	<0,10	-	0,10	0,010	20	40
1,1-Dichloorethaan	µg/L	<0,20	-	7	7	450	900
1,2-Dichloorethaan	µg/L	<0,20	-	7	7	200	400
1,1,1-Trichloorethaan	µg/L	<0,10	-	0,10	0,010	150	300
1,1,2-Trichloorethaan	µg/L	<0,10	-	0,10	0,010	65	130
cis 1,2-Dichlooretheen	µg/L	<0,10					
trans 1,2-Dichlooretheen	µg/L	<0,10					
CKW (som)	µg/L	<1,6					
Tribroommethaan	µg/L	<0,20	-				630
Vinylchloride	µg/L	<0,10	-	0,20	0,010	2,5	5
1,1-Dichlooretheen	µg/L	<0,10	-	0,10	0,010	5,0	10
1,2-Dichloorethenen (Som) factor 0,7	µg/L	0,14	-	0,10	0,010	10	20
1,1-Dichloorpropaan	µg/L	<0,20					
1,2-Dichloorpropaan	µg/L	<0,20					
1,3-Dichloorpropaan	µg/L	<0,20					
Dichloorpropanen som factor 0.7	µg/L	0,42	-	0,75	0,80	40	80
Minerale olie							
Minerale olie (C10-C12)	µg/L	<4,0					
Minerale olie (C12-C16)	µg/L	<7,0					
Minerale olie (C16-C21)	µg/L	<8,0					
Minerale olie (C21-C30)	µg/L	18					
Minerale olie (C30-C35)	µg/L	<8,0					
Minerale olie (C35-C40)	µg/L	<8,0					
Minerale olie totaal (C10-C40)	µg/L	<50	-	100	50	330	600

Legenda	
-	< streefwaarde/aw2000 of RG
+	> Streefwaarde (S)
++	> Tussenwaarde (T)
+++	> Interventiewaarde (I)
	Niet getoetst
RG	Rapportagegrens

Deze toetsing is met de grootste zorg samengesteld. Eurofins Analytico B.V. is echter niet verantwoordelijk voor de uitkomst van deze toetsing.

Bijlage 5 Toetsingskader analyseresultaten

AW = achtergrondwaarde 2000

S = streefwaarde

I = interventiewaarde t.b.v. sanering(-sonderzoek)

Stof/niveau	voorkomen in:		Grondwater (µg/l opgelost, tenzij anders vermeld)	
	Grond/sediment (mg/kg droge stof)		S	I
	AW2000	I		
I. Metalen				
antimoon (Sb)	4,0	22	-	20
arsen (As)	20	76	10	60
barium (Ba)	-	920*	50	625
cadmium (Cd)	0,60	13	0,4	6
chrom (Cr)	55	-	1	30
chrom III	-	180	-	-
chrom VI	-	78	-	-
cobalt (Co)	15	190	20	100
koper (Cu)	40	190	15	75
kwik (Hg)	0,15	-	0,05	0,3
kwik (anorganisch)	-	36	-	-
kwik (organisch)	-	4	-	-
lood (Pb)	50	530	15	75
molybdeen (Mo)	1,5	190	5	300
nikkel (Ni)	35	100	15	75
tin (Sn)	6,5	-	-	-
vanadium (V)	80	-	-	-
zink (Zn)	140	720	65	800
II. Anorganische verbindingen				
chloride	-	-	100 (Cl/l)	-
cyaniden-vrij	3	20	5	1500
cyaniden-complex	5,5	50	10	1500
thiocynaat	6,0	20	-	1500
III. Aromatische verbindingen				
benzeen	0,20	1,1	0,2	30
ethylbenzeen	0,20	110	4	150
tolueen	0,20	32	7	1000
xylenen	0,45	17	0,2	70
styreen (vinylbenzeen)	0,25	86	6	300
fenol	0,25	14	0,2	2000
oresolen (som)	0,30	13	0,2	200
dodecylbenzeen	0,35	-	-	-
aromatische oplosmiddelen (som)	2,5	-	-	-
IV. Polycyclische aromatische koolwaterstoffen (PAK's)				
naftaleen	-	-	0,01	70
antraceen	-	-	0,0007	5
fenantreen	-	-	0,003	5
fluorantreen	-	-	0,003	1
benzo(a)antraceen	-	-	0,0001	0,5
chryseen	-	-	0,003	0,2
benzo(a)pyreen	-	-	0,0005	0,05
benzo(ghi)peryleen	-	-	0,0003	0,05
benzo(k)fluorantreen	-	-	0,0004	0,05
indeno(1,2,3cd)pyreen	-	-	0,0004	0,05
PAK (som 10)	1,5	40	-	-
V. Gechloreerde koolwaterstoffen				
vinylchloride	0,10	0,1	0,01	5
dichloormethaan	0,10	3,9	0,01	1000
1,1-dichloorethaan	0,20	15	7	900
1,2-dichloorethaan	0,20	6,4	7	400
1,1-dichlooretheen	0,30	0,3	0,01	10
1,2-dichlooretheen (cis- en trans-)	0,30	1	0,01	20
dichloorpropanen	0,80	2	0,8	80
trichloormethaan (chloroform)	0,25	5,6	6	400
1,1,1-trichloorethaan	0,25	15	0,01	300
1,1,2-trichloorethaan	0,3	10	0,01	130
trichlooretheen (Tri)	0,25	2,5	24	500
tetrachloormethaan (Tetra)	0,30	0,7	0,01	10
tetrachlooretheen (Per)	0,15	8,8	0,01	40
monochloorbenzeen	0,20	15	7	180
dichloorbenzenen	2,0	19	3	50
trichloorbenzenen	0,015	11	0,01	10
tetrachloorbenzenen	0,0090	2,2	0,01	2,5
pentachloorbenzeen	0,0025	6,7	0,003	1
hexachloorbenzeen	0,0085	2,0	0,0009	0,5
monochloorfenolen(som)	0,045	54	0,3	100
dichloorfenolen (som)	0,20	22	0,2	30
trichloorfenolen (som)	0,0030	22	0,03	10
tetrachloorfenolen (som)	0,015	21	0,01	10
pentachloorfenol	0,0030	12	0,04	3
PCB's (som 7)	0,020	1	0,01	0,01
chloornaftaleen (som)	0,070	23	-	6
monochlooranilinen (som)	0,20	50	-	30
dioxine (som I-TEQ)	0,000055	0,00018	-	-
pentachlooraniline	0,15	-	-	-

* De norm voor barium geldt alleen voor die situaties waarbij duidelijk sprake is van antropogene bodemverontreiniging. Voor overige situaties is de norm voor barium tijdelijk buiten werking gesteld.

Bijlage 5 Toetsingskader analyseresultaten

Stof/niveau	voorkomen in:		Grondwater (µg/l opgelost, tenzij anders vermeld)	
	Grond/sediment (mg/kg droge stof)		S	I
	AW2000	I		
VI. Bestrijdingsmiddelen				
chlooraan	0,0200	4	0,02 ng/l	0,2
DDT (som)	0,20	1,7	-	-
DDE (som)	0,10	2,3	-	-
DDD (som)	0,020	34	-	-
DDT/DDE/DDD (som)	-	-	0,004 ng/l	0,01
aldrin	-	0,32	0,009 ng/l	-
dieldrin	-	-	0,1 ng/l	-
endrin	-	-	0,04 ng/l	-
drins (som)	0,015	4	-	0,1
α-endosulfan	0,00090	4	0,2 ng/l	5
α-HCH	0,0010	17	33 ng/l	-
β-HCH	0,0020	1,6	8 ng/l	-
γ-HCH (lindaan)	0,0030	1,2	9 ng/l	-
HCH-verbindingen (som)	-	-	0,05	1
heptachloor	0,00070	4	0,005 ng/l	0,3
heptachloorepoxide (som)	0,0020	4	0,005 ng/l	3
hexachloorbutadieen	0,003	-	-	-
organochloorhoudende bestrijdingsmiddelen(som landbodem)	0,0075	-	-	-
azinfos-methyl	0,15	2,5	0,05-16 ng/l	0,7
organotin verbindingen (som)	0,065	-	-	-
tributyltin (TBT)	0,55	4	0,02	50
MCPA	0,035	0,71	29 ng/l	150
atracine	0,15	0,45	2 ng/l	50
carbutyl	0,017	0,017	9 ng/l	100
carbofuran	0,60	-	-	-
4-chloormethylfenolen (som)	0,090	-	-	-
niet-chloorhoudende bestr.mid. (som)				
VII. Overige verontreinigingen				
asbest	-	100	-	-
cyclohexanon	2,0	150	0,5	15000
dimethyl ftalaat	0,045	82	-	-
diethyl ftalaat	0,045	53	-	-
di-isobutylftalaat	0,045	17	-	-
dibutyl ftalaat	0,070	36	-	-
butyl benzylftalaat	0,070	48	-	-
dihexyl ftalaat	0,070	220	-	-
di(2-ethylhexyl)ftalaat	0,045	60	-	-
ftalaten (som)	-	-	0,5	5
minerale olie	190	5000	50	600
pyridine	0,15	11	0,5	30
tetrahydrofuran	0,45	7	0,5	300
tetrahydrothiofeen	1,5	8,8	0,5	5000
tribroommethaan	0,20	75	-	630
ethyleenglycol	5,0	-	-	-
diethyleenglycol	8,0	-	-	-
acrylonitril	2,0	-	-	-
formaldehyde	2,5	-	-	-
isopropanol (2-propanol)	0,75	-	-	-
methanol	3,0	-	-	-
butanol (1-butanol)	2,0	-	-	-
butylacetaat	2,0	-	-	-
ethylacetaat	2,0	-	-	-
methyl-tert-butyl ether (MTBE)	0,20	-	-	-
methylethylketon	2,0	-	-	-

Bodemtypecorrectie

Anorganische verbindingen

$$L_b = L_{st} * \frac{a + b * \% \text{ lut.} + c * \% \text{ org.st.}}{a + b * 25 + c * 10}$$

L_b is interventiewaarden geldend voor de te beoordelen bodem (mg/kg); **L_{st}** is interventiewaarde voor de standaardbodem (mg/kg); **% lut.** is gemeten percentage lutum in de te beoordelen bodem; **% org. st.** is gemeten percentage organisch stof in de te beoordelen bodem; **A, B** en **C** zijn constantenafhankelijk van de stof; Voor toepassing van de bodemtypecorrectie bij streefwaarden wordt in de bovenstaande formule de interventiewaarde vervangen door streefwaarde.

Bijlage 5 Toetsingskader analyseresultaten

STOF	a	b	c
arsen	15	0,4	0,4
barium	30	5	0
beryllium	8	0,9	0
cadmium	0,4	0,007	0,021
chrom	50	2	0
cobalt	2	0,28	0
koper	15	0,6	0,6
kwik	0,2	0,0034	0,0017
lood	50	1	1
nikkel	10	1	0
tin	4	0,6	0
vanadium	12	1,2	0
zink	50	3	1,5

Organische verbindingen

$$Lb = Lst * \frac{\% \text{ org. st.}}{10}$$

Lb is interventiewaarden geldend voor de te beoordelen bodem (mg/kg); **Lst** is interventiewaarde voor de standaardbodem (mg/kg); **%org. st.** is gemeten percentage organisch stof in de te beoordelen bodem; Voor bodems met gemeten organisch stofgehalten van meer dan 30% respectievelijk minder dan 2%, worden gehalten van respectievelijk 30% en 2% aangehouden. Voor toepassing van de bodemtypecorrectie bij streefwaarden wordt in de bovenstaande formule de interventiewaarde vervangen door streefwaarde.

Nader onderzoek

De tussenwaarde (T) is het toetsingscriterium ten behoeve van een nader onderzoek. Wordt de tussenwaarde overschreden, dan is een nader onderzoek, op korte termijn, noodzakelijk

$$T = 0,5 * (S + I)$$











T is de tussenwaarde; S is de streefwaarde en I is de interventiewaarde.

Bijlage 6 Geraadpleegde bronnen

Informatiebron	Geraadpleegd (ja/nee)	Toelichting		
		Datum kaartmateriaal		Opmerkingen
Informatie uit kaartmateriaal etc.		Datum kaartmateriaal		Opmerkingen
Historische topografische kaart	ja	1894 - heden		-
Luchtfoto	ja	1989 en 2003		-
Informatie uit themakaarten		Datum bron/ kaartmateriaal		Opmerkingen
Bodemkaart Nederland	ja	1967		52 West
Grondwaterkaart Nederland	ja	1978		52 Oost
Bodemloket.nl	ja	2013		-
Informatie van eigenaar / terreingebruiker / opdrachtgever		Datum uitgevoerd	Contactpersoon	Opmerkingen
Historisch gebruik locatie	ja	augustus / september 2013	familie Fredriksen en de heer J. Hoebink (Arvalis)	-
Huidig gebruik locatie	ja			
Huidig gebruik belendende percelen (vanuit onderzoekslocatie)	ja			
Toekomstig gebruik locatie	ja			
Calamiteiten/resultaten voorgaande bodemonderzoeken	ja			
Verhandingen/kabels en leidingen locatie	ja			
Informatie van gemeente		Datum uitgevoerd	Contactpersoon	Opmerkingen
Archief Bouw- en woningtoezicht	ja	11 september 2013	de heer F. Jacobs (gemeente Horst aan de Maas)	-
Archief Wet milieubeheer en Hinderwet	ja			
Archief ondergrondse tanks	ja			
Archief bodemonderzoeken	ja			
Gemeenteambtenaar milieuzaken	ja			
Informatie uit terreininspectie		Datum uitgevoerd		Opmerkingen
Historisch gebruik locatie	ja	5 september 2013		-
Huidig gebruik locatie	ja			
Huidig gebruik belendende percelen (vanuit onderzoekslocatie)	ja			
Verhandingen	ja			

Bijlage 7 Onderzoekslocatie op historische kaarten

Bron: www.watwaswaar.nl

<p>Topografische kaart (1:25.000) Wanneer: 1958 Waar: Kaartnummer: 52D Instelling: Kadaster</p> 	
<p>Topografische kaart (1:25.000) Wanneer: 1967 Waar: Kaartnummer: 52D Instelling: Kadaster</p> 	
<p>Topografische kaart (1:25.000) Wanneer: 1979 Waar: Kaartnummer: 52D Instelling: Kadaster</p> 	
<p>Topografische kaart (1:25.000) Wanneer: 1987 Waar: Kaartnummer: 52D Instelling: Kadaster</p> 	
<p>Topografische kaart (1:25.000) Wanneer: 1991 Waar: Kaartnummer: 52D Instelling: Kadaster</p> 	

<p>Topografische Historische Kaart (Oewema - aauw) Waar: HELENAVEEN Wanneer: 1894 Kaartnummer: 694 Instelling: Kadaster</p> 	
<p>Topografische Historische Kaart (Oewema - aauw) Waar: HELENAVEEN Wanneer: 1905 Kaartnummer: 694 Instelling: Kadaster</p> 	
<p>Topografische Historische Kaart (Oewema - aauw) Waar: HELENAVEEN Wanneer: 1926 Kaartnummer: 694 Instelling: Kadaster</p> 	
<p>Topografische Historische Kaart (Oewema - aauw) Waar: HELENAVEEN Wanneer: 1936 Kaartnummer: 694 Instelling: Kadaster</p> 	
<p>Topografische kaart (1:25.000) Wanneer: 1955 Waar: Kaartnummer: 52D Instelling: Kadaster</p> 	



Econsultancy is een onafhankelijk adviesbureau. Wij bieden realistisch advies en concrete oplossingen voor milieuvraagstukken en willen daarmee een bijdrage leveren aan een duurzaam en verantwoord gebruik van onze leefomgeving.

Diensten

Wij kunnen u van dienst zijn met een uitgebreid scala aan onderzoeken op het gebied van bodem, waterbodem, water, archeologie, ecologie en milieu. Op www.econsultancy.nl vindt u uitgebreide informatie over de verschillende onderzoeken.

Werkwijze

Inzet en professionele betrokkenheid kenmerkt onze diensten. De verantwoordelijke projectleider is het eenduidige aanspreekpunt voor de klant en draagt zorg voor alle aspecten van het project: kwaliteit, tijd, geld, communicatie en organisatie. De kernwaarden deskundig, vertrouwd, betrokken, flexibel, zorgvuldig en vernieuwend zijn een belangrijke leidraad in ons handelen.

Kennis

Het deskundig begeleiden van onze opdrachtgevers vraagt om betrokkenheid bij en kennis van de bedoelingen van de opdrachtgever. Het vereist ook gedegen en actuele vakinhoudelijke kennis. Alle beschikbare kennis wordt snel en effectief ingezet. De medewerkers vormen ons belangrijkste kapitaal. Persoonlijke en inhoudelijke ontwikkeling staat centraal want het werk vraagt steeds om nieuwe kennis en nieuwe verantwoordelijkheden.

Creativiteit

Onze medewerkers zijn in staat om buiten de geijkte kaders een oplossing te zoeken met in achtname van de geldende wet- en regelgeving. Oplossingen die bedoeld zijn om snel en efficiënt het doel van de opdrachtgever te bereiken.

Kwaliteit

Er wordt continue gestreefd naar het verhogen van de professionaliteit van de dienstverlening. Het leveren van diensten wordt intern op een dusdanige wijze georganiseerd dat het gevraagde resultaat daadwerkelijk op een zo effectief en efficiënt mogelijke wijze wordt voortgebracht. Hierbij staat de klanttevredenheid centraal. Het kwaliteitssysteem van Econsultancy voldoet aan de NEN-EN-ISO 9001: 2008. Tevens is Econsultancy gecertificeerd voor diverse protocollen en beoordelingsrichtlijnen.

Opdrachtgevers

Econsultancy heeft sinds haar oprichting in 1996 al meer dan tienduizend projecten uitgevoerd. Projecten in opdracht van particulier tot de rijksoverheid, van het bedrijfsleven tot non-profit organisaties. De projecten kennen een grote diversiteit en hebben in sommige gevallen uitsluitend een onderzoekend karakter en zijn in andere gevallen meer adviserend. Steeds vaker wordt onderzoek binnen meerdere disciplines door onze opdrachtgevers verlangd. Onze medewerkers zijn in staat dit voor de opdrachtgever te coördineren en zelf (deel)onderzoeken uit te voeren. Ter illustratie van de veelvoud en veelzijdigheid van de projecten in de werkvelden bodem, waterbodem, ecologie, archeologie, water en milieu kunnen uitgebreide referentielijsten worden verschaft.

Vestiging Limburg

Rijksweg Noord 39
6071 KS Swalmen
Tel. 0475 - 504961
Swalmen@econsultancy.nl

Vestiging Gelderland

Fabrieksstraat 19c
7005 AP Doetinchem
Tel. 0314 - 365150
Doetinchem@econsultancy.nl

Vestiging Brabant

Rapenstraat 2
5831 GJ Boxmeer
Tel. 0485 - 581818
Boxmeer@econsultancy.nl