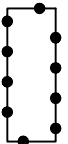







-  Plangebied
-  Omgevingsvergunning "Horsterweg 51 te Grubbenvorst"
-  Besluitvlak_Xen
-  Besluitvlak
-  Verklaringen
-  Kadastrale ondergrond

Omgevingsvergunning

"Horsterweg 51 te Grubbenvorst"

IDN nummer:	NL.IMRO.1507.PRGHorsterweg51-A/A01	Start:	
Schaal:	1:2000	Voorontwerp:	
Formaat:	A3	Ontwerp:	
Deelplan:		Vastgesteld:	10-10-2012 / TL
Tekeningsnummer:	12-103 / 5519700	Onherroepelijk:	



gemeente
HORST
A/D
MAAS