

Dit document bevat rekenresultaten van AERIUS Calculator. Het betreft de hoogst berekende stikstofbijdragen per stikstofgevoelig Natura 2000-gebied, op basis van rekenpunten die overlappen met habitattypen en/of leefgebieden die aangewezen zijn in het kader van de Wet natuurbescherming, gekoppeld aan een aangewezen soort, of nog onbekend maar mogelijk wel relevant.

De berekening op basis van stikstofemissies gaat uit van de componenten ammoniak (NH₃) en/of stikstofoxide (NO_x).

Wilt u verder rekenen of gegevens wijzigen? Importeer de pdf dan in Calculator. Voor meer toelichting verwijzen wij u naar de website www.aerius.nl.

Berekening Situatie 1

- ▶ Kenmerken
- ▶ Samenvatting emissies
- ▶ Depositieresultaten
- ▶ Gedetailleerde emissiegegevens

Verdere toelichting over deze PDF kunt u vinden in een bijbehorende leeswijzer. Deze leeswijzer en overige documentatie is te raadplegen via: www.aerius.nl.

AERIUS CALCULATOR

Contact

Rechtspersoon	Inrichtingslocatie
Stal Tacken V.O.F.	Kannegietweg 11, 5964NR Meterik

Activiteit

Omschrijving	AERIUS kenmerk	
Bestemmingsplan Kannegietweg 11	S5gnSzVBeqLr	
Datum berekening	Rekenjaar	Rekenconfiguratie
13 november 2019, 12:16	2019	Berekend voor natuurgebieden

Totale emissie

Situatie 1	
NOx	4,92 kg/j
NH ₃	< 1 kg/j

Resultaten

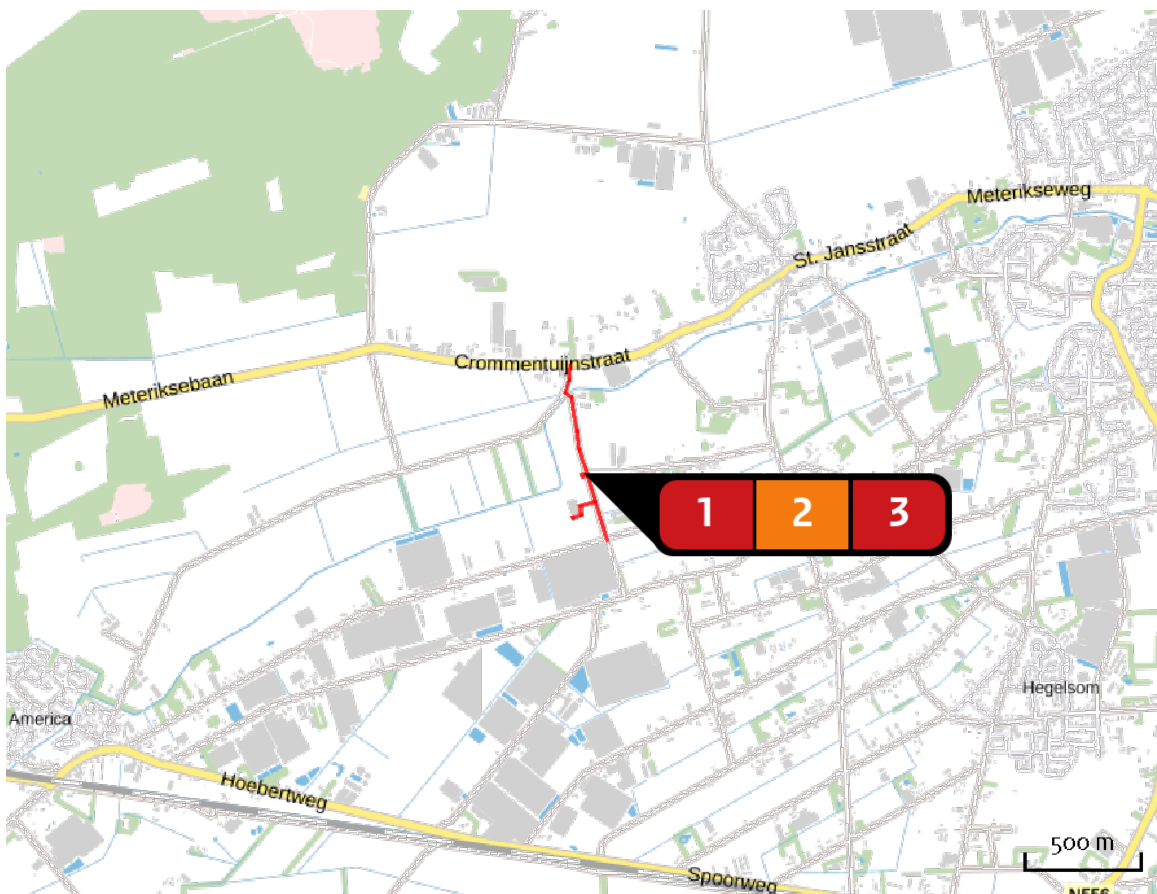
Hectare met
hoogste bijdrage
(mol/ha/j)

Natuurgebied
Uw berekening heeft geen depositieresultaten opgeleverd boven 0,00 mol/ha/jr.

Toelichting

Wijziging vorm bouwvlak ten behoeve van de bouw voor een bedrijfswoning en nieuwe paardenstal

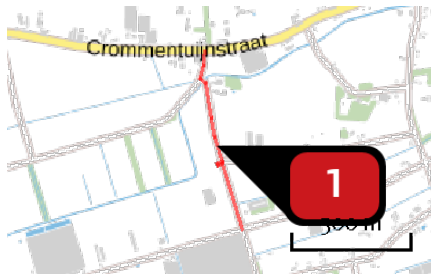
Locatie
Situatie 1



Emissie
Situatie 1

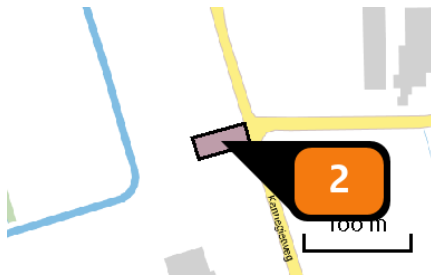
Bron Sector		Emissie NH ₃	Emissie NO _x
1	Verkeer woning Wegverkeer Buitenwegen	< 1 kg/j	< 1 kg/j
2	Woning Wonen en Werken Woningen	-	-
3	Verkeer stal Wegverkeer Buitenwegen	< 1 kg/j	4,35 kg/j

Emissie
(per bron)
Situatie 1



Naam **Verkeer woning**
 Locatie (X,Y) **198441, 384513**
 NOx **< 1 kg/j**
 NH3 **< 1 kg/j**

Soort	Voertuig	Aantal voertuigen	Stof	Emissie
Standaard	Licht verkeer	6,0 / etmaal	NOx NH3	< 1 kg/j < 1 kg/j



Naam **Woning**
 Locatie (X,Y) **198432, 384431**
 Uitsstoothoogte **1,0 m**
 Oppervlakte **0,1 ha**
 Spreiding **0,5 m**
 Warmteinhoud **0,000 MW**
 Temporele variatie **Continue emissie**



Naam **Verkeer stal**
 Locatie (X,Y) **198477, 384395**
 NOx **4,35 kg/j**
 NH3 **< 1 kg/j**

Soort	Voertuig	Aantal voertuigen	Stof	Emissie
Standaard	Middelzwaar vrachtverkeer	4,0 / etmaal	NOx NH3	4,35 kg/j < 1 kg/j

Disclaimer

Hoewel verstrekte gegevens kunnen dienen ter onderbouwing van een vergunningaanvraag, kunnen er geen rechten aan worden ontleend. De eigenaar van AERIUS aanvaardt geen aansprakelijkheid voor de inhoud van de door de gebruiker aangeboden informatie. Bovenstaande gegevens zijn enkel bruikbaar tot er een nieuwe versie van AERIUS beschikbaar is. AERIUS is een geregistreerd handelsmerk in Europa. Alle rechten die niet expliciet worden verleend, zijn voorbehouden.

Rekenbasis

Deze berekening is tot stand gekomen op basis van:

AERIUS versie 2019_20191018_c53b8fdaa8

Database versie [b429880a81](#)

Voor meer informatie over de gebruikte methodiek en data zie:

<https://www.aerius.nl/nl/factsheets/uitleg>