


VERKENNEND BODEMONDERZOEK  
LEEUWERWEG (ONG.)  
TE MELDERSLO  
GEMEENTE HORST AAN DE MAAS



- \* Bodem
- \* Waterbodem
- \* Water
- \* Archeologie
- \* Ecologie
- \* Milieu

Bodem

# Verkendend bodemonderzoek Leeuwerweg (ong.) te Melderslo in de gemeente Horst aan de Maas

<b>Opdrachtgever</b>	BRO Industriestraat 94 5931 PK Tegelen
<b>Project</b>	HOR.BRO.NEN
<b>Rapportnummer</b>	14061634
<b>Versienummer</b>	D1
<b>Status</b>	Eindrapportage
<b>Datum</b>	29 september 2014
<b>Vestiging</b>	Swalmen
<b>Opsteller</b>	Ing. M.R.P. Vidal
<b>Paraaf</b>	
<b>Kwaliteitscontrole</b>	Dhr. E. Zwerver
<b>Paraaf</b>	



## *Kwaliteitszorg*

Econsultancy is lid van de Vereniging Kwaliteitsborging Bodembeheer (VKB). De VKB is een vereniging van bodemadvies- en -onderzoeksbureaus en heeft als doel kwaliteitsborging en continue verbetering van de dienstverlening van haar leden op het gebied van bodembeheer. Het VKB keurmerk geeft opdrachtgevers de zekerheid dat het uitvoerend bureau werkt conform de eisen die de VKB aan haar leden stelt op het gebied van competenties en integriteit van medewerkers en het toepassen van vigerende normen en onderzoeksprotocollen.

Econsultancy werkt volgens een dynamisch kwaliteitssysteem, zoals beschreven in het kwaliteitshandboek. Ons kwaliteitssysteem is gecertificeerd volgens de kwaliteitsborgingsnormen van de NEN-EN-ISO 9001:2008.

## *Betrouwbaarheid*

Dit bodemonderzoek is op zorgvuldige wijze uitgevoerd conform de toepasselijke en van kracht zijnde regelgeving. Een bodemonderzoek wordt in zijn algemeenheid echter uitgevoerd door het steekproefsgewijs bemonsteren van de bodem, waardoor het, op basis van de resultaten van een bodemonderzoek, onmogelijk is garanties af te geven ten aanzien van de milieuhygiënische bodemkwaliteit. Daarnaast betreft het bodemonderzoek een momentopname. Econsultancy accepteert derhalve op voorhand geen aansprakelijkheid ten aanzien van mogelijke beslissingen die de opdrachtgever naar aanleiding van het door Econsultancy uitgevoerde bodemonderzoek neemt.

In dit kader dient ook opgemerkt te worden dat geraadpleegde bronnen niet altijd zonder fouten en volledig zijn. Daar Econsultancy voor het verkrijgen van historische informatie afhankelijk is van deze bronnen, kan Econsultancy niet instaan voor de juistheid en volledigheid van deze informatie.

## INHOUDSOPGAVE

1	INLEIDING .....	1
2	VOORONDERZOEK.....	1
	2.1 Geraadpleegde bronnen.....	1
	2.2 Afbakening onderzoekslocatie vooronderzoek.....	2
	2.3 Historisch en huidig gebruik onderzoekslocatie .....	2
	2.4 Calamiteiten.....	2
	2.5 Uitgevoerd(e) bodemonderzoek(en) op de onderzoekslocatie .....	2
	2.6 Belendende percelen/terreindelen.....	3
	2.7 Terreininspectie .....	3
	2.8 Toekomstige situatie.....	3
	2.9 Informatie lokale of regionale achtergrondgehalten .....	3
	2.10 Bodemopbouw.....	3
	2.11 Geohydrologie .....	4
3	CONCLUSIES VOORONDERZOEK (ONDERZOEKSOPZET) .....	4
4	VELDWERK.....	5
	4.1 Algemeen.....	5
	4.2 Grondonderzoek .....	5
	4.2.1 Uitvoering veldwerk .....	5
	4.2.2 Zintuiglijke waarnemingen.....	5
	4.3 Grondwateronderzoek .....	5
	4.3.1 Uitvoering veldwerk .....	5
	4.3.2 Bemonstering .....	6
5	LABORATORIUMONDERZOEK .....	6
	5.1 Uitvoering analyses .....	6
	5.2 Toetsingskader .....	7
	5.3 Resultaten grond- en grondwatermonsters .....	8
6	SAMENVATTING, CONCLUSIES EN ADVIES.....	9

### BIJLAGEN:

1. - Topografische ligging van de locatie
- 2a. - Locatieschets
- 2b. - Foto's onderzoekslocatie
- 2c. - Kadastrale gegevens
3. - Boorprofielen
- 4a. - Analysecertificaten
- 4b. - Getoetste analyseresultaten
5. - Toetsingskader Circulaire bodemsanering
6. - Geraadpleegde bronnen

## 1 INLEIDING

Econsultancy heeft van BRO opdracht gekregen voor het uitvoeren van een verkennend bodemonderzoek aan de Leeuwerweg (ong.) te Melderslo in de gemeente Horst aan de Maas.

Het bodemonderzoek is uitgevoerd in het kader van de voorgenomen bestemmingsplanwijziging van en nieuwbouw op de onderzoekslocatie.

Het verkennend bodemonderzoek (NEN 5740) heeft tot doel met een relatief geringe onderzoeksinspanning vast te stellen of op de onderzoekslocatie een grond- en/of grondwaterverontreiniging aanwezig is, teneinde te bepalen of er milieuhygiënische belemmeringen zijn voor de bestemmingsplanwijziging.

Het vooronderzoek is verricht conform de NEN 5725:2009 "Bodem - Landbodem - Strategie voor het uitvoeren van vooronderzoek bij verkennend en nader onderzoek". Het bodemonderzoek is uitgevoerd conform de NEN 5740:2009 "Bodem - Landbodem - Strategie voor het uitvoeren van verkennend bodemonderzoek - Onderzoek naar de milieuhygiënische kwaliteit van bodem en grond".

Het veldwerk en de bemonstering zijn verricht onder certificaat op grond van de BRL SIKB 2000 "Veldwerk bij milieuhygiënisch bodemonderzoek", protocollen 2001 en 2002. De analyseresultaten zijn getoetst aan het toetsingskader van VROM (Circulaire bodemsanering 2013) en aan de achtergrondwaarden voor grond uit de Regeling bodemkwaliteit (bijlage B, tabel 1), VROM, 2007.

Econsultancy is onder meer gecertificeerd voor de protocollen 2001 en 2002 van de BRL SIKB 2000. In dat kader verklaart Econsultancy geen eigenaar van de onderzoekslocatie te zijn of te worden.

## 2 VOORONDERZOEK

### 2.1 Geraadpleegde bronnen

De informatie over de onderzoekslocatie is gebaseerd op de bij de gemeente Horst aan de Maas aanwezige informatie (contactpersoon mevrouw J. Cranen), informatie verkregen van de opdrachtgever (contactpersoon de heer N. Patee) en informatie verkregen uit de op 11 september 2014 uitgevoerde terreininspectie.

Van de locatie en de directe omgeving zijn uit verschillende informatiebronnen gegevens verzameld over:

- het historische, huidige en toekomstige gebruik;
- eventuele calamiteiten;
- eventueel eerder uitgevoerde bodemonderzoeken;
- de bodemopbouw en geohydrologie;
- verhardingen, kabels en leidingen.

Bijlage 6 geeft een overzicht van de geraadpleegde bronnen.

## 2.2 Afbakening onderzoekslocatie vooronderzoek

Het vooronderzoek omvat de onderzoekslocatie en de direct hieraan grenzende percelen en/of terreindelen binnen een afstand van 25 meter.

De onderzoekslocatie ( $\pm 750 \text{ m}^2$ ) ligt aan de Leeuwerweg (ong.), circa 1 kilometer ten noordoosten van de kern van Melderslo in de gemeente Horst aan de Maas (zie bijlage 1). Het perceel, waar de onderzoekslocatie deel van uitmaakt, is kadastraal bekend gemeente Horst, sectie U, nummer 351.

Volgens het Actueel Hoogtebestand Nederland bevindt het maaiveld zich op een hoogte van circa 21,5 m +NAP en zijn de coördinaten van de onderzoekslocatie  $X = 203.780$ ,  $Y = 387.110$ .

## 2.3 Historisch en huidig gebruik onderzoekslocatie

Volgens historisch kaartmateriaal uit de periode 1895 - 1915 maakte de locatie, alsmede de omgeving ervan, destijds deel uit van een heidegebied. In de periode 1915 - 1927 is het gebied ontgonnen en heeft het zijn huidige functie verkregen (agrarisch gebruik). Tot op heden is dit gebruik van de onderzoekslocatie niet wezenlijk veranderd.

De onderzoekslocatie is momenteel in gebruik als landbouwgrond. In bijlage 2a is de huidige situatie op een locatieschets weergegeven. Bijlage 2b bevat enkele foto's van de onderzoekslocatie.

Voor zover bij de opdrachtgever en de gemeente Horst aan de Maas bekend, heeft er op de onderzoekslocatie nimmer opslag van oliehoudende producten in ondergrondse of bovengrondse tanks plaatsgevonden. Ook zijn er geen gegevens bekend omtrent overige potentieel bodembedreigende activiteiten op de onderzoekslocatie.

Er zijn geen aanwijzingen gevonden, die aanleiding geven een asbestverontreiniging op de locatie te verwachten.

Uit bestudering van luchtfoto's en historisch kaartmateriaal blijkt dat de verkaveling sinds 1927 niet wezenlijk veranderd is. Verder blijkt uit de geraadpleegde bronnen geen aanwezigheid van ophogingen, dempingen of stortingen. De onderzoekslocatie is geheel onbebouwd en onverhard. Voor zover bekend is de onderzoekslocatie nimmer bebouwd.

## 2.4 Calamiteiten

Voor zover bij de opdrachtgever bekend hebben zich op de onderzoekslocatie in het verleden geen calamiteiten met een bodembedreigend karakter voorgedaan. Ook uit informatie van de gemeente Horst aan de Maas blijkt niet dat er zich in het verleden bodembedreigende calamiteiten hebben voorgedaan.

## 2.5 Uitgevoerd(e) bodemonderzoek(en) op de onderzoekslocatie

Op de onderzoekslocatie zijn, voor zover bekend, geen bodemonderzoeken uitgevoerd.

## **2.6 Belendende percelen/terreindelen**

In bijlage 6 zijn de geraadpleegde informatiebronnen voor de omliggende terreindelen en belendende percelen binnen 25 meter van de onderzoekslocatie opgenomen. Het bodemgebruik van de omliggende terreindelen is als volgt:

- aan de noordzijde bevinden zich een openbare weg (Leeuwerweg) en weilanden;
- aan de oostzijde bevindt zich een woonhuis met een bedrijfspan;
- aan de zuidzijde bevindt zich een weiland;
- aan de westzijde bevindt zich een weiland.

Van de aangrenzende percelen zijn geen bodemonderzoeksgegevens bekend.

De huidige eigenaar van de onderzoekslocatie is niets bekend omtrent potentieel bodembedreigende activiteiten op aangrenzende percelen. Er vinden geen industriële activiteiten in de directe omgeving van de onderzoekslocatie plaats.

Uit de verzamelde informatie blijkt niet dat er vanuit de omliggende percelen grensoverschrijdende verontreinigingen zijn te verwachten.

## **2.7 Terreininspectie**

Voorafgaand aan het bodemonderzoek is er een terreininspectie uitgevoerd. Deze is gericht op de identificatie van bronnen, die mogelijk hebben geleid of kunnen leiden tot een grond- en/of grondwaterverontreiniging.

De tijdens de terreininspectie aangetroffen situatie komt overeen met de locatiegegevens, zoals deze zijn opgenomen in paragraaf 2.3. Op de onderzoekslocatie zijn geen mogelijke bronnen voor een grond- en/of grondwaterverontreiniging aangetroffen.

Op het maaiveld zijn geen asbestverdachte materialen waargenomen.

## **2.8 Toekomstige situatie**

De initiatiefnemer is voornemens een bestemmingsplanwijziging door te voeren. Vervolgens zal nieuwbouw worden gerealiseerd.

## **2.9 Informatie lokale of regionale achtergrondgehalten**

Er is geen informatie beschikbaar over mogelijk regionaal verhoogde achtergrondgehalten in de grond. Regionaal komen verhoogde concentraties van metalen in het grondwater voor. De provincie Limburg heeft specifieke beleidslijnen geformuleerd met betrekking tot deze regionaal verhoogde concentraties van metalen in het grondwater (zie onder meer brief 95/36199V van Gedeputeerde Staten van de provincie Limburg van 12 september 1995).

## **2.10 Bodemopbouw**

De originele bodem bestaat volgens de bodemkaart van Nederland uit veldpodzolgrond, die volgens de Stichting voor Bodemkartering voornamelijk is opgebouwd uit lemig fijn zand. De afzettingen, waarin deze bodem is ontstaan, behoren geologisch gezien tot de Formatie van Boxtel.

## 2.11 Geohydrologie

Tectonisch gezien ligt de onderzoekslocatie in de Slenk van Venlo. Deze slenk wordt aan de zuidwestzijde begrensd door de Tegelenbreuk en aan de noordoostzijde door de Grensbreuk. Beide breuken zijn noordwest-zuidoost gericht.

Het eerste watervoerend pakket heeft een dikte van  $\pm 10$  m en wordt gevormd door de grove en grindrijke zanden van de Formaties van Beegden en Peizewaalre. Op formaties liggen de fijnzandige, matig goed doorlatende dekzandafzettingen, behorende tot de Formatie van Boxtel, met een dikte van  $\pm 8$  m. Het eerste watervoerend pakket wordt aan de onderzijde begrensd door de Formatie van Breda.

De gemiddelde stand van het freatisch grondwater bedraagt  $\pm 20$  m +NAP, waardoor het grondwater zich op  $\pm 1,5$  m -mv zou bevinden. Het water van het eerste watervoerend pakket stroomt volgens de isohypsenkaart van de Dienst Grondwaterverkenning van TNO, kaartblad 52 Oost, 1978 (schaal 1:50.000), in noordoostelijke richting.

Er liggen geen pompstations in de buurt van de onderzoekslocatie die van invloed zouden kunnen zijn op de grondwaterstroming ter plaatse van de onderzoekslocatie. De onderzoekslocatie ligt niet in een grondwaterbeschermingsgebied.

## 3 CONCLUSIES VOORONDERZOEK (ONDERZOEKSOPZET)

Uit het vooronderzoek blijkt dat er geen sprake is van bodembelasting, anders dan een regionale of landelijke diffuse achtergrondbelasting in de grond en het grondwater. Op de locatie worden geen verontreinigende stoffen verwacht in gehalten boven de landelijk of regionaal geldende achtergrondwaarde voor grond en/of de streefwaarde voor grondwater. Dit geldt zowel voor natuurlijke achtergrondgehalten als voor "antropogene" achtergrondgehalten, waarvan de oorzaak niet eenduidig is aan te wijzen.

Op basis van het vooronderzoek is geconcludeerd dat de onderzoekslocatie onderzocht dient te worden volgens de strategie "onverdacht" (ONV). Bij onverdachte locaties luidt de onderzoekshypothese dat de bodem niet verontreinigd is.

## **4 VELDWERK**

### **4.1 Algemeen**

Tijdens het opstellen van het boorplan is rekening gehouden met de doelstellingen en de richtlijnen, die geformuleerd zijn in de inleiding. Daarnaast is rekening gehouden met de gegevens voortvloeiend uit het vooronderzoek en de ligging van kabels en leidingen. Bijlage 2a bevat de locatieschets met daarop aangegeven de situering van de boorpunten en de peilbuis. In bijlage 3 zijn de boorprofielen opgenomen.

### **4.2 Grondonderzoek**

#### **4.2.1 Uitvoering veldwerk**

Het veldwerk is op 11 september 2014 uitgevoerd onder kwaliteitsverantwoordelijkheid van de heer D.F.H. Schell. Deze medewerker van Econsultancy in Swalmen is geregistreerd als ervaren veldwerker voor het protocol 2001 van de SIKB BRL 2000 "Veldwerk bij milieuhygiënisch bodemonderzoek".

In het totaal zijn er met behulp van een edelman- en zuigerboor 6 boringen geplaatst; 4 boringen tot 0,5 m -mv, 1 boring tot 2,0 m -mv en 1 boring tot 2,7 m -mv. Deze diepe boring is afgewerkt als peilbuis, teneinde de milieuhygiënische kwaliteit van het grondwater te kunnen bepalen. Van het opgeboorde materiaal is een boorbeschrijving conform de NEN 5104 gemaakt en zijn er grondmonsters genomen over trajecten van ten hoogste 0,5 m, waarbij bodemlagen met verontreinigingskenmerken of een afwijkende textuur separaat bemonsterd zijn.

#### **4.2.2 Zintuiglijke waarnemingen**

De bodem bestaat voornamelijk uit zwak siltig, matig fijn zand. De bovengrond is bovendien zwak humeus. De ondergrond is plaatselijk zwak gleyhoudend. In het opgeboorde materiaal zijn zintuiglijk geen verontreinigingen waargenomen.

Tijdens de veldwerkzaamheden zijn op het maaiveld van de onderzoekslocatie, alsmede in de bodem, geen asbestverdachte materialen aangetroffen. Hierbij wordt opgemerkt dat gelet op de doelstelling van het onderzoek de veldwerkzaamheden niet conform de NEN 5707 ("Bodem - Inspectie, monsterneming en analyse van asbest in bodem en partijen grond") zijn uitgevoerd. De uitkomst van het onderzoek is met betrekking tot de parameter asbest derhalve indicatief.

### **4.3 Grondwateronderzoek**

#### **4.3.1 Uitvoering veldwerk**

Centraal op de onderzoekslocatie is een peilbuis (filterstelling 1,7-2,7 m -mv) geplaatst. De filterstelling is bepaald op basis van de grondwaterstand, zoals deze tijdens de veldwerkzaamheden op 11 september 2014 is ingeschat. Het onderste gedeelte van de peilbuis (het peilfilter) is geperforeerd en de ruimte tussen de wand van het boorgat en het peilfilter is opgevuld met filtergrind. Boven het filtergrind is een laag zwelklei aangebracht, zodat er géén verontreinigingen van bovenaf in de peilbuis kunnen migreren. De peilbuis is direct na plaatsing afgepompt en na een wachttijd van minimaal een week is het grondwater bemonsterd.



### 4.3.2 Bemonstering

De grondwaterbemonstering is op 19 september 2014 uitgevoerd door de heer N.W.M. Snippe. Deze medewerker van Econsultancy in Swalmen is geregistreerd als ervaren veldwerker voor het protocol 2002 van de BRL SIKB 2000 "Veldwerk bij milieuhygiënisch bodemonderzoek".

De bemonstering is uitgevoerd conform de eisen uit het protocol 2002 van de BRL SIKB 2000 en de NEN 5744:2011. De bemonstering heeft plaatsgevonden met inachtneming van het voorgeschreven afpompvolume en afpompdebiet. Na afronding van het voorpompen is de troebelheid gemeten. Tabel I geeft een overzicht van de grondwaterstand en de in het veld bepaalde waarde van de troebelheid.

**Tabel I.** Overzicht gegevens peilbuis en veldmetingen grondwater

Peilbuisnummer	Situering peilbuis	Filterstelling (m -mv)	Grondwaterstand 19 september 2014 (m -mv)	Troebelheid (NTU)
C03	centraal op onderzoekslocatie	1,7-2,7	1,20	20

## 5 LABORATORIUMONDERZOEK

### 5.1 Uitvoering analyses

Alle grond- en grondwatermonsters zijn aangeboden aan een laboratorium dat is erkend door de Raad voor Accreditatie en AS3000-geaccrediteerd is voor milieuhygiënisch bodemonderzoek. In het laboratorium zijn in totaal 2 grondmengmonsters samengesteld (1 grondmengmonster van de bovengrond en 1 grondmengmonster van de ondergrond). De 2 grondmengmonsters en het grondwatermonster zijn geanalyseerd op de volgende pakketten:

- *standaardpakket grond:*  
droge stof, metalen (barium, cadmium, kobalt, koper, kwik, lood, molybdeen, nikkel en zink), polychloorbifenylen (PCB), polycyclische aromatische koolwaterstoffen (PAK) en minerale olie;
- *standaardpakket grondwater:*  
metalen (barium, cadmium, kobalt, koper, kwik, lood, molybdeen, nikkel en zink), vluchtige aromaten (BTEX), styreen, naftaleen, gehalogeneerde koolwaterstoffen (VOX) en minerale olie.

Tevens is van het grondmengmonster van de bovengrond het organische stof- en lutumgehalte bepaald. In afwijking op de NEN 5740 is afgezien van het bepalen van het organische stof- en lutumgehalte van ieder grondmengmonster. Dit aangezien uit het veldwerk bleek, dat er geen noemenswaardige verschillen in de samenstelling van de bodem bestaan.

Tabel II geeft een overzicht van de samenstelling van de grondmengmonsters en de analysepakketten.

**Tabel II.** Overzicht van de samenstelling van de grondmengmonsters en de analysepakketten

Grondmengmonster	Traject (cm -mv)	Analysepakket	Bijzonderheden
MM1	C01 (0-50) C02 (0-40) C03 (0-40) C04 (0-50) C05 (0-50) C06 (0-50)	standaardpakket + lutum en organische stof	bovengrond (zintuiglijk schoon)
MM2	C02 (50-100) C02 (100-150) C02 (150-200) C03(50-100) C03 (100-150) C03 (150-200)	standaardpakket	ondergrond (zintuiglijk schoon)

## 5.2 Toetsingskader

De analyseresultaten zijn getoetst aan het toetsingskader van VROM (Circulaire bodemsanering 2013) en aan de achtergrondwaarden voor grond uit de Regeling bodemkwaliteit (bijlage B, tabel 1), VROM, 2007. Het toetsingskader voor de beoordeling van de gehalten en/of concentraties van verontreinigingen is gegeven in de toetsingstabel en bevat voor grond en grondwater elk drie te onderscheiden waarden met de verschillende niveaus:

- *achtergrondwaarde:*  
deze waarde ("AW") geeft de gehalten aan zoals die op dit moment voorkomen in de bodem van natuur- en landbouwgronden, waarvoor geldt dat er geen sprake is van belasting door lokale verontreinigingsbronnen;
- *streefwaarde:*  
deze waarde ("S") geeft het milieukwaliteitsniveau aan voor grondwater, waarbij als nadelig te waarden effecten verwaarloosbaar worden geacht;
- *tussenwaarde:*  
deze waarde ("T") is de helft van de som van de achtergrondwaarde (of in het geval van grondwater de streefwaarde) en de interventiewaarde. De tussenwaarde is de concentratiegrens waarboven in beginsel nader onderzoek moet worden uitgevoerd, omdat het vermoeden van ernstige bodemverontreiniging bestaat;
- *interventiewaarde:*  
deze waarde ("I") geeft het niveau voor verontreinigingen in grond en grondwater aan waarboven ernstige vermindering of dreigende vermindering optreedt van de functionele eigenschappen, die de bodem heeft voor mens, plant of dier. Bij gehalten en/of concentraties boven de interventiewaarde is er sprake van een sterke verontreiniging. Bij overschrijding van de interventiewaarde wordt vaak een nader onderzoek uitgevoerd om de ernst van de verontreiniging en de spoedeisendheid van de sanering te bepalen. Wanneer het boven de tussenwaarde of interventiewaarde gelegen gehalte een natuurlijke oorsprong heeft, is uitvoering van vervolgonderzoek meestal niet noodzakelijk.

In bijlage 5 is de toetsingstabel opgenomen uit de eerder genoemde circulaires. Deze bijlage bevat de achtergrondwaarden en de interventiewaarden. De gemeten gehalten zijn omgerekend naar de standaardbodem met behulp van de door het laboratorium bepaalde waarden voor het organische stof- en lutumgehalte. De gebruikte analysetechnieken zijn weergegeven op de certificaten in bijlage 4a. Om de mate van verontreiniging aan te geven wordt de volgende terminologie gebruikt:

### Grond:

- |                        |  |
|------------------------|--|
| - niet verontreinigd:  | gehalte $\leq$ achtergrondwaarde en/of detectielimiet; |
| - licht verontreinigd: | gehalte $>$ achtergrondwaarde en $\leq$ tussenwaarde;  |
| - matig verontreinigd: | gehalte $>$ tussenwaarde $\leq$ interventiewaarde;     |
| - sterk verontreinigd: | gehalte $>$ interventiewaarde.                         |

### Grondwater:

- |                        |   |
|------------------------|---|
| - niet verontreinigd:  | concentratie $\leq$ streefwaarde en/of detectielimiet;  |
| - licht verontreinigd: | concentratie $>$ streefwaarde en $\leq$ tussenwaarde;   |
| - matig verontreinigd: | concentratie $>$ tussenwaarde $\leq$ interventiewaarde; |
| - sterk verontreinigd: | concentratie $>$ interventiewaarde.                     |

### 5.3 Resultaten grond- en grondwatermonsters

Tabel III geeft een overzicht van de parameters in de grond die de geldende toetsingskaders overschrijden.

**Tabel III. Overschrijdingen toetsingskaders grond**

Grondmeng-monster	Traject (cm -mv)	Gehalte > AW (licht verontreinigd)	Gehalte > T (matig verontreinigd)	Gehalte > I (sterk verontreinigd)
MM1	C01 (0-50) C02 (0-40) C03 (0-40) C04 (0-50) C05 (0-50) C06 (0-50)	-	-	-
MM2	C02 (50-100) C02 (100-150) C02 (150-200) C03(50-100) C03 (100-150) C03 (150-200)	-	-	-

Tabel IV geeft een overzicht van de parameters in het grondwater die het geldende toetsingskader overschrijden.

**Tabel IV. Overschrijdingen toetsingskader grondwater**

Grondwater-monster	Situering peilbuis	Concentratie > S (licht verontreinigd)	Concentratie > T (matig verontreinigd)	Concentratie > I (sterk verontreinigd)
Pb C03	centraal op locatie	cadmium nikkel zink	-	-

Bijlage 4a bevat de door het laboratorium aangeleverde analysecertificaten. Bijlage 4b bevat de getoetste analyseresultaten.

## 6 SAMENVATTING, CONCLUSIES EN ADVIES

Econsultancy heeft in opdracht van BRO een verkennend bodemonderzoek uitgevoerd aan de Leeuwerweg (ong.) te Melderslo in de gemeente Horst aan de Maas.

Het bodemonderzoek is uitgevoerd in het kader van de voorgenomen bestemmingsplanwijziging van en nieuwbouw op de onderzoekslocatie.

Op basis van het vooronderzoek is geconcludeerd dat de onderzoekslocatie onderzocht dient te worden volgens de strategie "onverdacht" (ONV). Bij onverdachte locaties luidt de onderzoekshypothese dat de bodem niet verontreinigd is.

De bodem bestaat voornamelijk uit zwak siltig, matig fijn zand. De bovengrond is bovendien zwak humeus. De ondergrond is plaatselijk zwak gleyhoudend. In het opgeboorde materiaal zijn zintuiglijk geen verontreinigingen waargenomen.

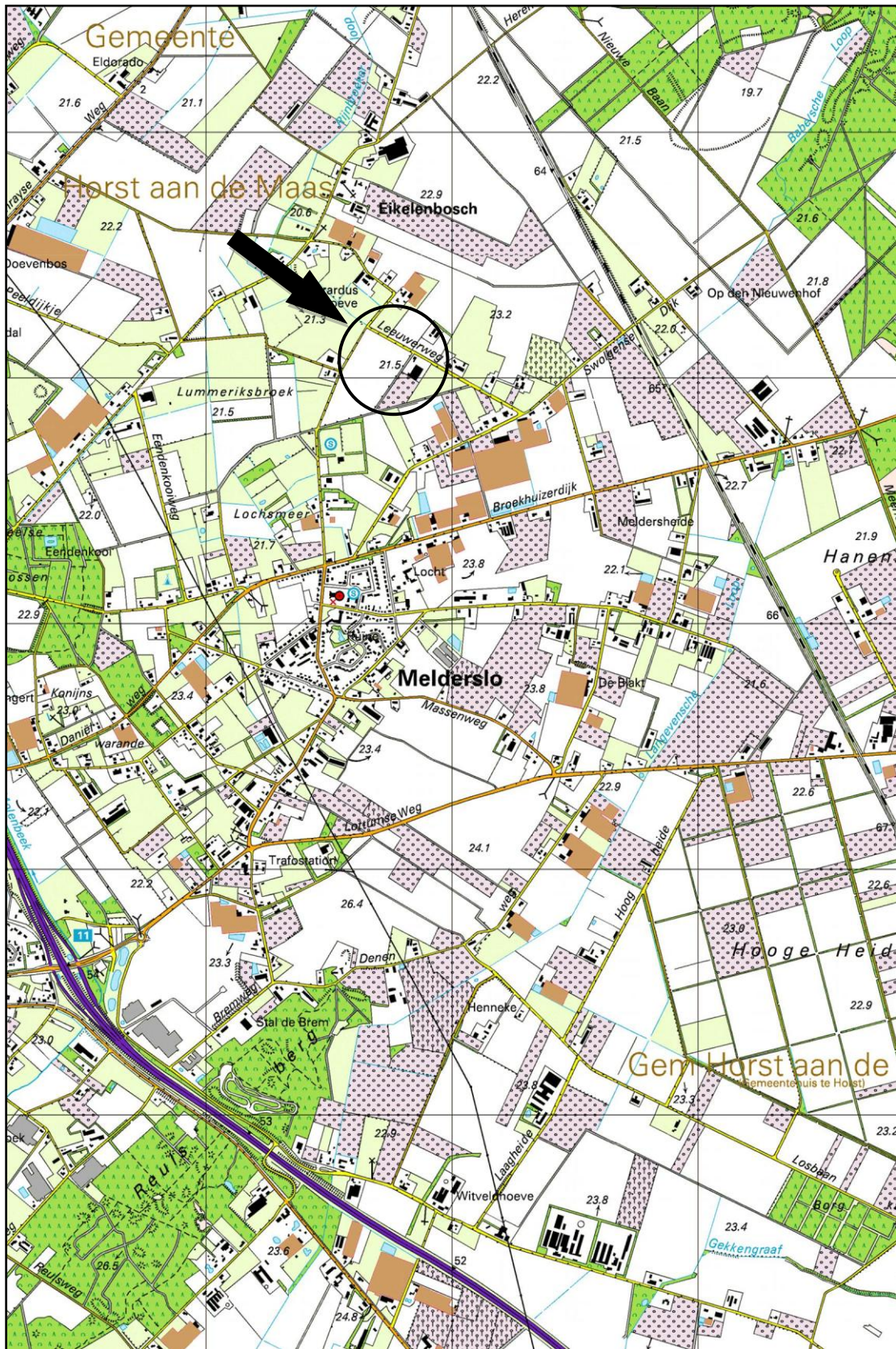
Er zijn op basis van het vooronderzoek, tijdens de terreininspectie en bij de uitvoering van de veldwerkzaamheden geen aanwijzingen gevonden, die aanleiding geven een asbestverontreiniging op de locatie te verwachten.

In de bovengrond zijn geen verontreinigingen geconstateerd. In de ondergrond zijn eveneens geen verontreinigingen geconstateerd. Het grondwater is licht verontreinigd met cadmium, nikkel en zink.

De vooraf gestelde hypothese, dat de onderzoekslocatie als "onverdacht" kan worden beschouwd wordt, op basis van de lichte verontreinigingen in het grondwater, verworpen. Echter, gelet op de aard en mate van verontreiniging, bestaat er géén reden voor een nader onderzoek en bestaan er met betrekking tot de milieuhygiënische kwaliteit van de bodem géén belemmeringen voor de bestemmingsplanwijziging van en nieuwbouw op de onderzoekslocatie.

Indien er werkzaamheden plaatsvinden, waarbij grond vrijkomt, kan de grond niet zonder meer worden afgevoerd of elders worden toegepast. De regels van het Besluit bodemkwaliteit zijn hierop mogelijk van toepassing.

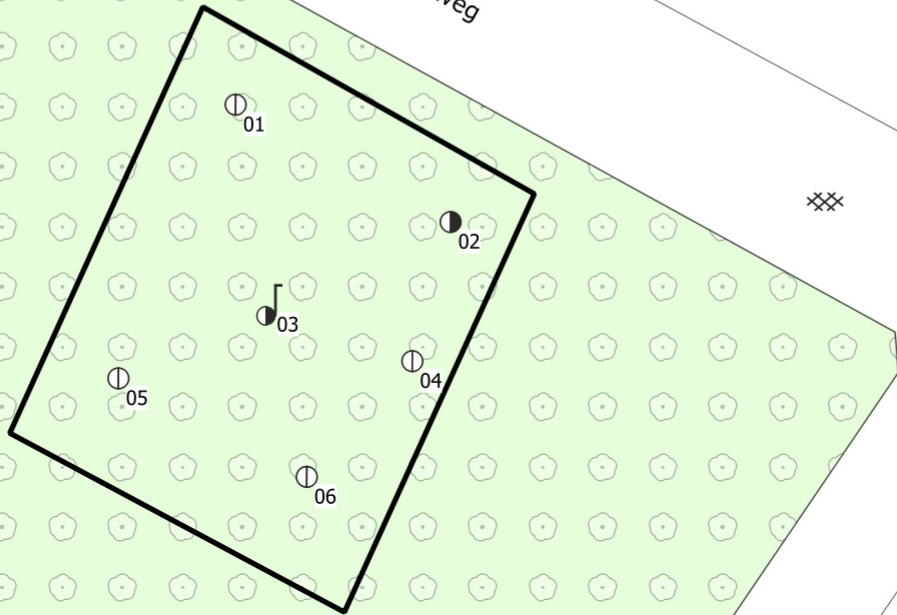
# Bijlage 1 Topografische ligging van de locatie









Schaal 1:25.000  
Deze kaart is noordgericht




Leeuwerweg



### Legenda

-  Boring tot 0,5 m -mv
-  Boring tot 2,0 m -mv
-  Peilbuis
-  Boomgaard
-  Bebouwing
-  Locatiegens



**Titel:** Leeuwerweg ong. te Melderslo (locatie 3) A4



PROJECT: HOR. BRO. NEN NUMMER: 14061634  
SCHAAL: 1:500      DATUM: 24-9-2014  
GETEKEND: RNa      BIJLAGE: 2a

## Bijlage 2b Foto's onderzoekslocatie



Foto 1.



Foto 2.

## **Bijlage 3 Boorprofielen**



## Legenda (conform NEN 5104)

### grind

	Grind, siltig
	Grind, zwak zandig
	Grind, matig zandig
	Grind, sterk zandig
	Grind, uiterst zandig

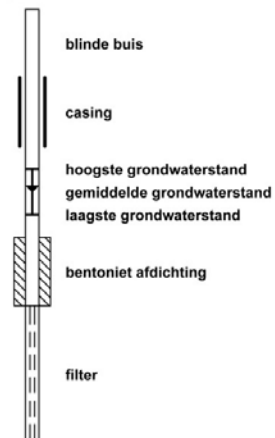
### zand

	Zand, kleiig
	Zand, zwak siltig
	Zand, matig siltig
	Zand, sterk siltig
	Zand, uiterst siltig

### veen

	Veen, mineraalarm
	Veen, zwak kleiig
	Veen, sterk kleiig
	Veen, zwak zandig
	Veen, sterk zandig

### peilbuis



### klei

	Klei, zwak siltig
	Klei, matig siltig
	Klei, sterk siltig
	Klei, uiterst siltig
	Klei, zwak zandig
	Klei, matig zandig
	Klei, sterk zandig

### leem

	Leem, zwak zandig
	Leem, sterk zandig

### overige toevoegingen

	zwak humeus
	matig humeus
	sterk humeus
	zwak grindig
	matig grindig
	sterk grindig

### geur

	geen geur
	zwakke geur
	matige geur
	sterke geur
	uiterste geur

### olie

	geen olie-water reactie
	zwakke olie-water reactie
	matige olie-water reactie
	sterke olie-water reactie
	uiterste olie-water reactie

### p.i.d.-waarde

	>0
	>1
	>10
	>100
	>1000
	>10000

### monsters

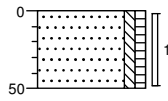
	geroerd monster
	ongeroerd monster

### overig

	bijzonder bestanddeel
	Gemiddeld hoogste grondwaterstand
	grondwaterstand (tijdens veldwerk)
	Gemiddeld laagste grondwaterstand
	sliib
	water

**Boring:**

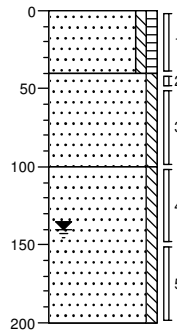
**C01**



0 landbouwgrond  
Zand, matig fijn, zwak siltig, zwak humeus, donkerbruin, Edelmanboor  
50

**Boring:**

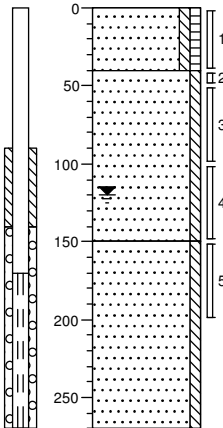
**C02**



0 landbouwgrond  
Zand, matig fijn, zwak siltig, zwak humeus, donkerbruin, Edelmanboor  
40  
Zand, matig fijn, zwak siltig, geelbeige, Edelmanboor  
100  
Zand, matig fijn, zwak siltig, donkergeel, Edelmanboor  
200

**Boring:**

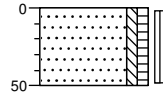
**C03**



0 landbouwgrond  
Zand, matig fijn, zwak siltig, zwak humeus, donkerbruin, Edelmanboor  
40  
Zand, matig fijn, zwak siltig, zwak gleyhoudend, oranjebeige, Edelmanboor  
150  
Zand, matig fijn, zwak siltig, beigegrijs, Zuigerboor handmatig  
270

**Boring:**

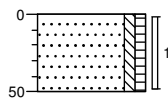
**C04**



0 landbouwgrond  
Zand, matig fijn, zwak siltig, zwak humeus, donkerbruin, Edelmanboor  
50

**Boring:**

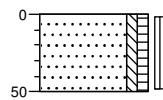
**C05**



0 landbouwgrond  
Zand, matig fijn, zwak siltig, zwak humeus, donkerbruin, Edelmanboor  
50

**Boring:**

**C06**



0 landbouwgrond  
Zand, matig fijn, zwak siltig, zwak humeus, donkerbruin, Edelmanboor  
50

## **Bijlage 4a Analysecertificaten**

Econsultancy  
T.a.v. M.R.P. Vidal  
Rijksweg Noord 39  
6071 KS SWALMEN

## Analyscertificaat

Datum: 19-09-2014

Hierbij ontvangt u de resultaten van het navolgende laboratoriumonderzoek.

Certificaatnummer/Versie	2014104487/1
Uw project/verslagnummer	14061634
Uw projectnaam	HOR.BRO.NEN
Uw ordernummer	
Monster(s) ontvangen	11-09-2014

Dit certificaat mag uitsluitend in zijn geheel worden gereproduceerd.

De grondmonsters worden tot 6 weken na datum ontvangst bewaard en watermonsters tot 2 weken na datum ontvangst. Zonder tegenbericht worden de monsters nadien afgevoerd.

Indien de monsters langer bewaard dienen te blijven verzoeken wij U dit exemplaar uiterlijk 1 week voor afloop van de standaardbewaarperiode ondertekend aan ons te retourneren. Voor de kosten van het langer bewaren van monsters verwijzen wij naar de prijslijst.

Bewaren tot:

Datum:

Naam:

Handtekening:

Wij vertrouwen erop uw opdracht hiermee naar verwachting te hebben uitgevoerd, mocht U naar aanleiding van dit analysecertificaat nog vragen hebben verzoeken wij U contact op te nemen met de afdeling Verkoop en Advies.

Met vriendelijke groet,

Eurofins Analytico B.V.



Ing. A. Veldhuizen  
Technical Manager

Eurofins Analytico B.V.

Gildeweg 44-46  
3771 NB Barneveld  
P.O. Box 459  
3770 AL Barneveld NL

Tel. +31 (0)34 242 63 00  
Fax +31 (0)34 242 63 99  
E-mail [info-env@eurofins.nl](mailto:info-env@eurofins.nl)  
Site [www.eurofins.nl](http://www.eurofins.nl)

BNP Paribas S.A. 227 9245 25  
VAT/BTW No. NL 8043.14.883.B01  
KvK No. 09088623  
IBAN: NL71BNPA0227924525  
BIC: BNPANL2A

Eurofins Analytico B.V. is ISO 14001: 2004 gecertificeerd door TÜV en erkend door het Vlaamse Gewest (OVAM en Dep. LNE), het Brusselse Gewest (BIM), het Waalse Gewest (DGRNE-OWD) en door de overheden van Frankrijk en Luxemburg (MEV).

## Analysecertificaat

Uw project/verslagnummer 14061634  
 Uw projectnaam HOR.BRO.NEN  
 Uw ordernummer

Monsternemer  
 Monstermatrix Grond; Grond (AS3000)

Certificaatnummer/Versie 2014104487/1  
 Startdatum 12-09-2014  
 Rapportagedatum 19-09-2014/08:45  
 Bijlage A, B, C  
 Pagina 1/2

Analyse	Eenheid	1	2
<b>Voorbehandeling</b>			
Cryogeen malen AS3000		Uitgevoerd	Uitgevoerd
<b>Bodemkundige analyses</b>			
S Droge stof	% (m/m)	87.4	85.1
S Organische stof	% (m/m) ds	3.4	
Q Gloeirest	% (m/m) ds	96.5	
S Korrelgrootte < 2 µm (Lutum)	% (m/m) ds	2.3	
<b>Metalen</b>			
S Barium (Ba)	mg/kg ds	<20	<20
S Cadmium (Cd)	mg/kg ds	0.28	<0.20
S Kobalt (Co)	mg/kg ds	<3.0	3.2
S Koper (Cu)	mg/kg ds	7.1	<5.0
S Kwik (Hg)	mg/kg ds	<0.050	0.097
S Molybdeen (Mo)	mg/kg ds	<1.5	<1.5
S Nikkel (Ni)	mg/kg ds	<4.0	<4.0
S Lood (Pb)	mg/kg ds	13	<10
S Zink (Zn)	mg/kg ds	30	<20
<b>Minerale olie</b>			
Minerale olie (C10-C12)	mg/kg ds	<3.0	<3.0
Minerale olie (C12-C16)	mg/kg ds	<5.0	<5.0
Minerale olie (C16-C21)	mg/kg ds	<5.0	<5.0
Minerale olie (C21-C30)	mg/kg ds	<11	<11
Minerale olie (C30-C35)	mg/kg ds	<5.0	<5.0
Minerale olie (C35-C40)	mg/kg ds	<6.0	<6.0
S Minerale olie totaal (C10-C40)	mg/kg ds	<35	<35
<b>Polychloorbifenylen, PCB</b>			
S PCB 28	mg/kg ds	<0.0010	<0.0010
S PCB 52	mg/kg ds	<0.0010	<0.0010
S PCB 101	mg/kg ds	<0.0010	<0.0010
S PCB 118	mg/kg ds	<0.0010	<0.0010

Nr.	Monsterschrijving	Datum monstername	Monster nr.
1	MMC1 C01 (0-50) C02 (0-40) C03 (0-40) C04 (0-50) C05 (0-50) C06 (0-50)	11-Sep-2014	8261335
2	MMC2 C02 (50-100) C02 (100-150) C02 (150-200) C03 (50-100) C03 (100-150) C03 (150-211-Sep-2014		8261336

Q: door RvA geaccrediteerde verrichting  
 A: AP04 erkende verrichting  
 S: AS 3000 erkende verrichting

Dit certificaat mag uitsluitend in zijn geheel worden gereproduceerd.

Eurofins Analytico B.V.

## Analysecertificaat

Uw project/verslagnummer	14061634	Certificaatnummer/Versie	2014104487/1
Uw projectnaam	HOR.BRO.NEN	Startdatum	12-09-2014
Uw ordernummer		Rapportagedatum	19-09-2014/08:45
Monsternemer		Bijlage	A, B, C
Monstermatrix	Grond; Grond (AS3000)	Pagina	2/2

Analyse	Eenheid	1	2
S PCB 138	mg/kg ds	<0.0010	<0.0010
S PCB 153	mg/kg ds	<0.0010	<0.0010
S PCB 180	mg/kg ds	<0.0010	<0.0010
S PCB (som 7) (factor 0,7)	mg/kg ds	0.0049 <sup>1)</sup>	0.0049 <sup>1)</sup>
<b>Polycyclische Aromatische Koolwaterstoffen, PAK</b>			
S Naftaleen	mg/kg ds	<0.050	<0.050
S Fenanthreen	mg/kg ds	<0.050	<0.050
S Anthraceen	mg/kg ds	<0.050	<0.050
S Fluorantheen	mg/kg ds	<0.050	<0.050
S Benzo(a)anthraceen	mg/kg ds	<0.050	<0.050
S Chryseen	mg/kg ds	<0.050	<0.050
S Benzo(k)fluorantheen	mg/kg ds	<0.050	<0.050
S Benzo(a)pyreen	mg/kg ds	<0.050	<0.050
S Benzo(ghi)peryleen	mg/kg ds	<0.050	<0.050
S Indeno(123-cd)pyreen	mg/kg ds	<0.050	<0.050
S PAK VROM (10) (factor 0,7)	mg/kg ds	0.35 <sup>1)</sup>	0.35 <sup>1)</sup>

Nr.	Monsterschrijving	Datum monstername	Monster nr.
1	MMC1 C01 (0-50) C02 (0-40) C03 (0-40) C04 (0-50) C05 (0-50) C06 (0-50)	11-Sep-2014	8261335
2	MMC2 C02 (50-100) C02 (100-150) C02 (150-200) C03 (50-100) C03 (100-150) C03 (150-211-Sep-2014)		8261336

Eurofins Analytico B.V.

Gildeweg 44-46  
3771 NB Barneveld  
P.O. Box 459  
3770 AL Barneveld NL

Tel. +31 (0)34 242 63 00  
Fax +31 (0)34 242 63 99  
E-mail info-env@eurofins.nl  
Site www.eurofins.nl

BNP Paribas S.A. 227 9245 25  
VAT/BTW No. NL 8043.14.883.B01  
KvK No. 09088623  
IBAN: NL71BNP00227924525  
BIC: BNPANL2A

Eurofins Analytico B.V. is ISO 14001: 2004 gecertificeerd door TÜV en erkend door het Vlaamse Gewest (OVAM en Dep. LNE), het Brusselse Gewest (BIM), het Waalse Gewest (DGRNE-OWD) en door de overheden van Frankrijk en Luxemburg (MEV).




Q: door RvA geaccrediteerde verrichting  
A: AP04 erkende verrichting  
S: AS 3000 erkende verrichting

Dit certificaat mag uitsluitend in zijn geheel worden gereproduceerd.

Akkoord  
Pr.coörd.





**Bijlage (A) met deelmonsterinformatie behorende bij analysecertificaat 2014104487/1**

Pagina 1/1

Monster nr.	Boornr	Omschrijving	Van	Tot	Barcode	Monsteromschrijving
8261335	C03	1	0	40	0532007983	MMC1 C01 (0-50) C02 (0-40) C03
8261335	C04	1	0	50	0532007982	
8261335	C05	1	0	50	0532007984	
8261335	C01	1	0	50	0532007973	
8261335	C02	1	0	40	0532007972	
8261335	C06	1	0	50	0532007978	
8261336	C02	3	50	100	0532007981	MMC2 C02 (50-100) C02 (100-150)
8261336	C03	3	50	100	0532007979	
8261336	C02	4	100	150	0532007985	
8261336	C03	4	100	150	0532007974	
8261336	C02	5	150	200	0532007986	
8261336	C03	5	150	200	0532007975	




**Eurofins Analytico B.V.**

Gildeweg 44-46  
 3771 NB Barneveld  
 P.O. Box 459  
 3770 AL Barneveld NL  
 Tel. +31 (0)34 242 63 00  
 Fax +31 (0)34 242 63 99  
 E-mail info-env@eurofins.nl  
 Site www.eurofins.nl

BNP Paribas S.A. 227 9245 25  
 VAT/BTW No. NL 8043.14.883.B01  
 KvK No. 09088623  
 IBAN: NL71BNPA0227924525  
 BIC: BNPANL2A

Eurofins Analytico B.V. is ISO 14001: 2004 gecertificeerd door TÜV en erkend door het Vlaamse Gewest (OVAM en Dep. LNE), het Brusselse Gewest (BIM), het Waalse Gewest (DGRNE-OWD) en door de overheden van Frankrijk en Luxemburg (MEV).

**Bijlage (B) met opmerkingen behorende bij analysecertificaat 2014104487/1**

Pagina 1/1


**Opmerking 1)**De toetswaarde van de som is gelijk aan de sommatie van  $0,7 \cdot RG$ **Eurofins Analytico B.V.**

Gildeweg 44-46      Tel. +31 (0)34 242 63 00  
3771 NB Barneveld      Fax +31 (0)34 242 63 99  
P.O. Box 459      E-mail info-env@eurofins.nl  
3770 AL Barneveld NL      Site www.eurofins.nl

BNP Paribas S.A. 227 9245 25  
VAT/BTW No. NL 8043.14.883.B01  
KvK No. 09088623  
IBAN: NL71BNPA0227924525  
BIC: BNPANL2A

Eurofins Analytico B.V. is ISO 14001: 2004 gecertificeerd door TÜV en erkend door het Vlaamse Gewest (OVAM en Dep. LNE), het Brusselse Gewest (BIM), het Waalse Gewest (DGRNE-OWD) en door de overheden van Frankrijk en Luxemburg (MEV).





**Bijlage (C) met methodeverwijzingen behorende bij analysecertificaat 2014104487/1**

Pagina 1/1

Analyse	Methode	Techniek	Methode referentie
Cryogeen malen AS3000	W0106	Voorbehandeling	Cf. AS3000
Droge Stof	W0104	Gravimetrie	Cf. pb 3010-2 en gw. NEN-ISO 11465
Organische stof (gloeirest)	W0109	Gravimetrie	Cf. pb 3010-3 en cf. NEN 5754
Lutum (fractie < 2 µm)	W0171	Sedimentatie	Cf. pb 3010-4 en cf. NEN 5753
Barium (Ba)	W0423	ICP-MS	Cf. pb 3010-5 en cf. NEN-EN-ISO 17294-2
Cadmium (Cd)	W0423	ICP-MS	Cf. pb 3010-5 en cf. NEN-EN-ISO 17294-2
Kobalt (Co)	W0423	ICP-MS	Cf. pb 3010-5 en cf. NEN-EN-ISO 17294-2
Koper (Cu)	W0423	ICP-MS	Cf. pb 3010-5 en cf. NEN-EN-ISO 17294-2
Kwik (Hg)	W0423	ICP-MS	Cf. pb 3010-5 en cf. NEN-EN-ISO 17294-2
Molybdeen (Mo)	W0423	ICP-MS	Cf. pb 3010-5 en cf. NEN-EN-ISO 17294-2
Nikkel (Ni)	W0423	ICP-MS	Cf. pb 3010-5 en cf. NEN-EN-ISO 17294-2
Lood (Pb)	W0423	ICP-MS	Cf. pb 3010-5 en cf. NEN-EN-ISO 17294-2
Zink (Zn)	W0423	ICP-MS	Cf. pb 3010-5 en cf. NEN-EN-ISO 17294-2
Minerale Olie (GC) (C10 - C40)	W0202	GC-FID	Cf. pb 3010-7 en cf. NEN 6978
PCB (7)	W0271	GC-MS	Cf. pb 3010-8 en gw. NEN 6980
PAK som AS3000/AP04	W0271	GC-MS	Cf. pb. 3010-6 en gw. NEN-ISO 18287
PAK (10 VROM)	W0271	GC-MS	Cf. pb. 3010-6 en gw. NEN-ISO 18287



**Eurofins Analytico B.V.**

Gildeweg 44-46  
 3771 NB Barneveld  
 P.O. Box 459  
 3770 AL Barneveld NL  
 Tel. +31 (0)34 242 63 00  
 Fax +31 (0)34 242 63 99  
 E-mail info-env@eurofins.nl  
 Site www.eurofins.nl

BNP Paribas S.A. 227 9245 25  
 VAT/BTW No. NL 8043.14.883.B01  
 KvK No. 09088623  
 IBAN: NL71BNPA0227924525  
 BIC: BNPANL2A

Eurofins Analytico B.V. is ISO 14001: 2004 gecertificeerd door TÜV en erkend door het Vlaamse Gewest (OVAM en Dep. LNE), het Brusselse Gewest (BIM), het Waalse Gewest (DGRNE-OWD) en door de overheden van Frankrijk en Luxemburg (MEV).

Econsultancy Swalmen  
T.a.v. M.R.P. Vidal  
Rijksweg Noord 39  
6071 KS SWALMEN

## Analyscertificaat

Datum: 26-09-2014

Hierbij ontvangt u de resultaten van het navolgende laboratoriumonderzoek.

Certificaatnummer/Versie	2014108153/1
Uw project/verslagnummer	14061634
Uw projectnaam	HOR.BRO.NEN
Uw ordernummer	
Monster(s) ontvangen	18-09-2014

Dit certificaat mag uitsluitend in zijn geheel worden gereproduceerd.

De grondmonsters worden tot 6 weken na datum ontvangst bewaard en watermonsters tot 2 weken na datum ontvangst. Zonder tegenbericht worden de monsters nadien afgevoerd.

Indien de monsters langer bewaard dienen te blijven verzoeken wij U dit exemplaar uiterlijk 1 week voor afloop van de standaardbewaarperiode ondertekend aan ons te retourneren. Voor de kosten van het langer bewaren van monsters verwijzen wij naar de prijslijst.

Bewaren tot:

Datum:

Naam:

Handtekening:

Wij vertrouwen erop uw opdracht hiermee naar verwachting te hebben uitgevoerd, mocht U naar aanleiding van dit analysecertificaat nog vragen hebben verzoeken wij U contact op te nemen met de afdeling Verkoop en Advies.

Met vriendelijke groet,

Eurofins Analytico B.V.



Ing. A. Veldhuizen  
Technical Manager

### Eurofins Analytico B.V.

Gildeweg 44-46  
3771 NB Barneveld  
P.O. Box 459  
3770 AL Barneveld NL

Tel. +31 (0)34 242 63 00  
Fax +31 (0)34 242 63 99  
E-mail [info-env@eurofins.nl](mailto:info-env@eurofins.nl)  
Site [www.eurofins.nl](http://www.eurofins.nl)

BNP Paribas S.A. 227 9245 25  
VAT/BTW No. NL 8043.14.883.B01  
KvK No. 09088623  
IBAN: NL71BNPA0227924525  
BIC: BNPANL2A

Eurofins Analytico B.V. is ISO 14001: 2004 gecertificeerd door TÜV en erkend door het Vlaamse Gewest (OVAM en Dep. LNE), het Brusselse Gewest (BIM), het Waalse Gewest (DGRNE-OWD) en door de overheden van Frankrijk en Luxemburg (MEV).

**Analysecertificaat**

Uw project/verslagnummer 14061634  
 Uw projectnaam HOR.BRO.NEN  
 Uw ordernummer

Certificaatnummer/Versie 2014108153/1  
 Startdatum 22-09-2014  
 Rapportagedatum 26-09-2014/15:46  
 Bijlage A, B, C  
 Pagina 1/2

Monsternemer  
 Monstermatrix Water; Water (AS3000)

Analyse	Eenheid	1
<b>Metalen</b>		
S Barium (Ba)	µg/L	47
S Cadmium (Cd)	µg/L	1.5
S Kobalt (Co)	µg/L	15
S Koper (Cu)	µg/L	7.2
S Kwik (Hg)	µg/L	<0.050
S Molybdeen (Mo)	µg/L	<2.0
S Nikkel (Ni)	µg/L	42
S Lood (Pb)	µg/L	<2.0
S Zink (Zn)	µg/L	220
<b>Vluchtige Aromatische Koolwaterstoffen</b>		
S Benzeen	µg/L	<0.20
S Toluene	µg/L	<0.20
S Ethylbenzeen	µg/L	<0.20
S o-Xyleen	µg/L	<0.10
S m, p-Xyleen	µg/L	<0.20
S Xylenen (som) factor 0,7	µg/L	0.21 <sup>1)</sup>
BTEX (som)	µg/L	<0.90
S Naftaleen	µg/L	<0.020
S Styreen	µg/L	<0.20
<b>Vluchtige organische halogeenkoolwaterstoffen</b>		
S Dichloormethaan	µg/L	<0.20
S Trichloormethaan	µg/L	<0.20
S Tetrachloormethaan	µg/L	<0.10
S Trichlooretheen	µg/L	<0.20
S Tetrachlooretheen	µg/L	<0.10
S 1,1-Dichloorethaan	µg/L	<0.20
S 1,2-Dichloorethaan	µg/L	<0.20
S 1,1,1-Trichloorethaan	µg/L	<0.10
S 1,1,2-Trichloorethaan	µg/L	<0.10
S cis 1,2-Dichlooretheen	µg/L	<0.10

**Nr. Monsteromschrijving**

1 C03

**Datum monstername**

18-Sep-2014

**Monster nr.**

8273185

Q: door RvA geaccrediteerde verrichting

A: AP04 erkende verrichting

S: AS 3000 erkende verrichting

Dit certificaat mag uitsluitend in zijn geheel worden gereproduceerd.

Eurofins Analytico B.V.

Gildeweg 44-46  
 3771 NB Barneveld  
 P.O. Box 459  
 3770 AL Barneveld NL  
 Tel. +31 (0)34 242 63 00  
 Fax +31 (0)34 242 63 99  
 E-mail info-env@eurofins.nl  
 Site www.eurofins.nl

BNP Paribas S.A. 227 9245 25  
 VAT/BTW No. NL 8043.14.883.B01  
 KvK No. 09088623  
 IBAN: NL71BNPR0227924525  
 BIC: BNPANL2A

Eurofins Analytico B.V. is ISO 14001: 2004 gecertificeerd door TÜV en erkend door het Vlaamse Gewest (OVAM en Dep. LNE), het Brusselse Gewest (BIM), het Waalse Gewest (DGRNE-OWD) en door de overheden van Frankrijk en Luxemburg (MEV).

## Analysecertificaat

Uw project/verslagnummer 14061634  
 Uw projectnaam HOR.BRO.NEN  
 Uw ordernummer

Certificaatnummer/Versie 2014108153/1  
 Startdatum 22-09-2014  
 Rapportagedatum 26-09-2014/15:46  
 Bijlage A, B, C  
 Pagina 2/2

Monsternemer  
 Monstermatrix Water; Water (AS3000)

Analyse	Eenheid	1
S trans 1,2-Dichlooretheen	µg/L	<0.10
CKW (som)	µg/L	<1.6
S Tribroommethaan	µg/L	<0.20
S Vinylchloride	µg/L	<0.10
S 1,1-Dichlooretheen	µg/L	<0.10
S 1,2-Dichloorethenen (Som) factor 0,7	µg/L	0.14 <sup>1)</sup>
S 1,1-Dichloorpropaan	µg/L	<0.20
S 1,2-Dichloorpropaan	µg/L	<0.20
S 1,3-Dichloorpropaan	µg/L	<0.20
S Dichloorpropanen som factor 0.7	µg/L	0.42
<b>Minerale olie</b>		
Minerale olie (C10-C12)	µg/L	7.1
Minerale olie (C12-C16)	µg/L	7.9
Minerale olie (C16-C21)	µg/L	<8.0
Minerale olie (C21-C30)	µg/L	<15
Minerale olie (C30-C35)	µg/L	<8.0
Minerale olie (C35-C40)	µg/L	<8.0
S Minerale olie totaal (C10-C40)	µg/L	<50

### Nr. Monsteromschrijving

1 C03

### Datum monstername

18-Sep-2014

### Monster nr.

8273185

Eurofins Analytico B.V.



Q: door RvA geaccrediteerde verrichting  
 A: AP04 erkende verrichting  
 S: AS 3000 erkende verrichting

Dit certificaat mag uitsluitend in zijn geheel worden gereproduceerd.


Akkoord  
 Pr.coörd.



Gildeweg 44-46 Tel. +31 (0)34 242 63 00  
 3771 NB Barneveld Fax +31 (0)34 242 63 99  
 P.O. Box 459 E-mail info-env@eurofins.nl  
 3770 AL Barneveld NL Site www.eurofins.nl

BNP Paribas S.A. 227 9245 25  
 VAT/BTW No. NL 8043.14.883.B01  
 KvK No. 09088623  
 IBAN: NL71BNPR0227924525  
 BIC: BNPANL2A

Eurofins Analytico B.V. is ISO 14001: 2004 gecertificeerd door TÜV en erkend door het Vlaamse Gewest (OVAM en Dep. LNE), het Brusselse Gewest (BIM), het Waalse Gewest (DGRNE-OWD) en door de overheden van Frankrijk en Luxemburg (MEV).



**Bijlage (A) met deelmonsterinformatie behorende bij analysecertificaat 2014108153/1**

Monster nr.	Boornr	Omschrijving	Van	Tot	Barcode	Monsteromschrijving
8273185	C03	C03-3	170	270	0800327558	C03
8273185	C03	C03-1	170	270	0680031129	
8273185	C03	C03-2	170	270	0680031130	
8273185					0680031129	
8273185					0680031129	




**Eurofins Analytico B.V.**

Gildeweg 44-46  
 3771 NB Barneveld  
 P.O. Box 459  
 3770 AL Barneveld NL  
 Tel. +31 (0)34 242 63 00  
 Fax +31 (0)34 242 63 99  
 E-mail [info-env@eurofins.nl](mailto:info-env@eurofins.nl)  
 Site [www.eurofins.nl](http://www.eurofins.nl)

BNP Paribas S.A. 227 9245 25  
 VAT/BTW No. NL 8043.14.883.B01  
 KvK No. 09088623  
 IBAN: NL71BNPA0227924525  
 BIC: BNPANL2A

Eurofins Analytico B.V. is ISO 14001: 2004 gecertificeerd door TÜV en erkend door het Vlaamse Gewest (OVAM en Dep. LNE), het Brusselse Gewest (BIM), het Waalse Gewest (DGRNE-OWD) en door de overheden van Frankrijk en Luxemburg (MEV).

**Bijlage (B) met opmerkingen behorende bij analysecertificaat 2014108153/1**


Pagina 1/1

**Opmerking 1)**De toetswaarde van de som is gelijk aan de sommatie van  $0,7 \cdot RG$ **Eurofins Analytico B.V.**

Gildeweg 44-46      Tel. +31 (0)34 242 63 00  
3771 NB Barneveld      Fax +31 (0)34 242 63 99  
P.O. Box 459      E-mail info-env@eurofins.nl  
3770 AL Barneveld NL      Site www.eurofins.nl

BNP Paribas S.A. 227 9245 25  
VAT/BTW No. NL 8043.14.883.B01  
KvK No. 09088623  
IBAN: NL71BNPA0227924525  
BIC: BNPANL2A

Eurofins Analytico B.V. is ISO 14001: 2004 gecertificeerd door TÜV en erkend door het Vlaamse Gewest (OVAM en Dep. LNE), het Brusselse Gewest (BIM), het Waalse Gewest (DGRNE-OWD) en door de overheden van Frankrijk en Luxemburg (MEV).



**Bijlage (C) met methodeverwijzingen behorende bij analysecertificaat 2014108153/1**

Pagina 1/1

Analyse	Methode	Techniek	Methode referentie
Xylenen som AS3000	W0254	HS-GC-MS	Cf. pb 3130-1
Aromaten (BTEXN)	W0254	HS-GC-MS	Cf. pb 3130-1
Barium (Ba)	W0421	ICP-MS	Cf. pb 3110-3 en cf. NEN-EN-ISO 17294-2
Cadmium (Cd)	W0421	ICP-MS	Cf. pb 3110-3 en cf. NEN-EN-ISO 17294-2
Cobalt (Co)	W0421	ICP-MS	Cf. pb 3110-3 en cf. NEN-EN-ISO 17294-2
Koper (Cu)	W0421	ICP-MS	Cf. pb 3110-3 en cf. NEN-EN-ISO 17294-2
Kwik (Hg)	W0421	ICP-MS	Cf. pb 3110-3 en cf. NEN-EN-ISO 17294-2
Molybdeen (Mo)	W0421	ICP-MS	Cf. pb 3110-3 en cf. NEN-EN-ISO 17294-2
Nikkel (Ni)	W0421	ICP-MS	Cf. pb 3110-3 en cf. NEN-EN-ISO 17294-2
Lood (Pb)	W0421	ICP-MS	Cf. pb 3110-3 en cf. NEN-EN-ISO 17294-2
Zink (Zn)	W0421	ICP-MS	Cf. pb 3110-3 en cf. NEN-EN-ISO 17294-2
Styreen	W0254	HS-GC-MS	Cf. pb 3130-1
VOC1 (11)	W0254	HS-GC-MS	Cf. pb 3130-1
Tribroommethaan (Bromoform)	W0254	HS-GC-MS	Cf. pb 3130-1
Vinylchloride	W0254	HS-GC-MS	Cf. pb 3130-1
1,1-Dichlooretheen	W0254	HS-GC-MS	Cf. pb 3130-1
DiChEtheen som AS3000	W0254	HS-GC-MS	Cf. pb 3130-1
1,1-Dichloorpropaan	W0254	HS-GC-MS	Cf. pb 3130-1
1,2-Dichloorpropaan	W0254	HS-GC-MS	Cf. pb 3130-1
1,3-Dichloorpropaan	W0254	HS-GC-MS	Cf. pb 3130-1
DiChlprop. som AS300	W0254	HS-GC-MS	Cf. pb 3130-2 en gw. NEN EN ISO 15680
Minerale olie (GC) (C10 - C40)	W0215	LVI-GC-FID	Cf. pb 3110-5



Eurofins Analytico B.V.

Gildeweg 44-46  
3771 NB Barneveld  
P.O. Box 459  
3770 AL Barneveld NL

Tel. +31 (0)34 242 63 00  
Fax +31 (0)34 242 63 99  
E-mail [info-env@eurofins.nl](mailto:info-env@eurofins.nl)  
Site [www.eurofins.nl](http://www.eurofins.nl)

BNP Paribas S.A. 227 9245 25  
VAT/BTW No. NL 8043.14.883.B01  
KvK No. 09088623  
IBAN: NL71BNPA0227924525  
BIC: BNPANL2A

Eurofins Analytico B.V. is ISO 14001: 2004 gecertificeerd door TÜV en erkend door het Vlaamse Gewest (OVAM en Dep. LNE), het Brusselse Gewest (BIM), het Waalse Gewest (DGRNE-OWD) en door de overheden van Frankrijk en Luxemburg (MEV).

## **Bijlage 4b Getoetste analyseresultaten**



**Toetsing: BoToVa Wbb (vigerend) bodem**

Uw projectnummer 14061634  
 Projectnaam HOR.BRO.NEN  
 Ordernummer  
 Datum monsternamen 11-09-2014  
 Monsternemer  
 Certificaatnummer 2014104487  
 Startdatum 12-09-2014  
 Rapportagedatum 19-09-2014

Analyse	Eenheid	MMC1	GSSD	Oordeel	MMC2	GSSD	Oordeel
<b>Bodemtype correctie</b>							
Organische stof		3,4	0		3,4	0	
Korrelgrootte < 2 µm (Lutum)		2,3	0		2,3	0	
<b>Voorbehandeling</b>							
Cryogeen malen AS3000		Uitgevoerd	0		Uitgevoerd	0	
<b>Bodemkundige analyses</b>							
Droge stof	% (m/m)	87,4	0		85,1	0	
Organische stof	% (m/m) ds	3,4	3,4			0	
Gloeiërest	% (m/m) ds	96,5	0			0	
Korrelgrootte < 2 µm (Lutum)	% (m/m) ds	2,3	2,3			0	
<b>Metalen</b>							
Barium (Ba)	mg/kg ds	<20	52,29		<20	52,29	
Cadmium (Cd)	mg/kg ds	0,28	0,4509	-	<0,20	0,2254	-
Kobalt (Co)	mg/kg ds	<3,0	7,148	-	3,2	10,89	-
Koper (Cu)	mg/kg ds	7,1	13,88	-	<5,0	6,84	-
Kwik (Hg)	mg/kg ds	<0,050	0,04949	-	0,097	0,1371	-
Molybdeen (Mo)	mg/kg ds	<1,5	1,05	-	<1,5	1,05	-
Nikkel (Ni)	mg/kg ds	<4,0	7,967	-	<4,0	7,967	-
Lood (Pb)	mg/kg ds	13	19,84	-	<10	10,68	-
Zink (Zn)	mg/kg ds	30	67,74	-	<20	31,61	-
<b>Minerale olie</b>							
Minerale olie (C10-C12)	mg/kg ds	<3,0	0		<3,0	0	
Minerale olie (C12-C16)	mg/kg ds	<5,0	0		<5,0	0	
Minerale olie (C16-C21)	mg/kg ds	<5,0	0		<5,0	0	
Minerale olie (C21-C30)	mg/kg ds	<11	0		<11	0	
Minerale olie (C30-C35)	mg/kg ds	<5,0	0		<5,0	0	
Minerale olie (C35-C40)	mg/kg ds	<6,0	0		<6,0	0	
Minerale olie totaal (C10-C40)	mg/kg ds	<35	72,06	-	<35	72,06	-
<b>Polychloorbifenyleen, PCB</b>							
PCB 28	mg/kg ds	<0,0010	0,002059		<0,0010	0,002059	
PCB 52	mg/kg ds	<0,0010	0,002059		<0,0010	0,002059	
PCB 101	mg/kg ds	<0,0010	0,002059		<0,0010	0,002059	
PCB 118	mg/kg ds	<0,0010	0,002059		<0,0010	0,002059	
PCB 138	mg/kg ds	<0,0010	0,002059		<0,0010	0,002059	
PCB 153	mg/kg ds	<0,0010	0,002059		<0,0010	0,002059	
PCB 180	mg/kg ds	<0,0010	0,002059		<0,0010	0,002059	
PCB (som 7) (factor 0,7)	mg/kg ds	0,0049	0,01441	-	0,0049	0,01441	-
<b>Polycyclische Aromatische Koolwaterstoffen, PAK</b>							
Naftaleen	mg/kg ds	<0,050	0,035		<0,050	0,035	
Fenanthreen	mg/kg ds	<0,050	0,035		<0,050	0,035	
Anthraceen	mg/kg ds	<0,050	0,035		<0,050	0,035	
Fluorantheen	mg/kg ds	<0,050	0,035		<0,050	0,035	
Benzo(a)anthraceen	mg/kg ds	<0,050	0,035		<0,050	0,035	
Chryseen	mg/kg ds	<0,050	0,035		<0,050	0,035	
Benzo(k)fluorantheen	mg/kg ds	<0,050	0,035		<0,050	0,035	
Benzo(a)pyreen	mg/kg ds	<0,050	0,035		<0,050	0,035	
Benzo(ghi)peryleen	mg/kg ds	<0,050	0,035		<0,050	0,035	
Indeno(123-cd)pyreen	mg/kg ds	<0,050	0,035		<0,050	0,035	
PAK VROM (10) (factor 0,7)	mg/kg ds	0,35	0,35	-	0,35	0,35	-

**Legenda**

Nr.	Monster	Analytico-nr
1	MMC1 C01 (0-50) C02 (0-40) C03 (0-40) C04 (0-50) C05 (0-50) C06 (0-50)	8261335
2	MMC2 C02 (50-100) C02 (100-150) C02 (150-200) C03(50-100) C03 (100-150) C03 (150-200)	8261336

**Verklaring van de gebruikte tekens:**

niet getoetst  
 kleiner dan of gelijk aan achtergrondwaarde -  
 groter dan achtergrondwaarde \*  
 groter dan tussenwaarde \*\*  
 groter dan interventiewaarde \*\*\*

GSSD = Gehalte gestandaardiseerd naar standaardbodem

Deze toetsing is m.b.v. BoToVa uitgevoerd,  
 Zie voor info: <http://www.rwsleefomgeving.nl/onderwerpen/bodem-ondergrond/bbk/instrumenten/botova/>  
 Eurofins Analytico B.V. is niet verantwoordelijk voor de uitkomst van deze toetsing.  
 Mocht u een probleem in deze toetsing signaleren, dan verzoeken wij u vriendelijk dit door te geven aan [pais.helpdesk@analytico.com](mailto:pais.helpdesk@analytico.com)

Toetsing: BoToVa Wbb 2013 grondwater

Uw projectnummer **14061634**  
 Projectnaam **HOR.BRO.NEN**  
 Datum monstername 18-09-2014  
 Certificaatnummer 2014108153  
 Startdatum 22-09-2014  
 Rapportagedatum 26-09-2014

Analyse	Eenheid	PB C03	Gest.Gehalte	Oordeel
<b>Metalen</b>				
Barium (Ba)	µg/L	47	47	-
Cadmium (Cd)	µg/L	1,5	1,5	*
Kobalt (Co)	µg/L	15	15	-
Koper (Cu)	µg/L	7,2	7,2	-
Kwik (Hg)	µg/L	<0,050	0,035	-
Molybdeen (Mo)	µg/L	<2,0	1,4	-
Nikkel (Ni)	µg/L	42	42	*
Lood (Pb)	µg/L	<2,0	1,4	-
Zink (Zn)	µg/L	220	220	*
<b>Vluchtige Aromatische Koolwaterstoffen</b>				
Benzeen	µg/L	<0,20	0,14	-
Tolueen	µg/L	<0,20	0,14	-
Ethylbenzeen	µg/L	<0,20	0,14	-
o-Xyleen	µg/L	<0,10	0,07	-
m,p-Xyleen	µg/L	<0,20	0,14	-
Xylenen (som) factor 0,7	µg/L	0,21	0,21	-
BTEX (som)	µg/L	<0,90	0,63	-
Naftaleen	µg/L	<0,020	0,014	-
Styreen	µg/L	<0,20	0,14	-
<b>Vluchtige organische halogeenkoolwaterstoffen</b>				
Dichloormethaan	µg/L	<0,20	0,14	-
Trichloormethaan	µg/L	<0,20	0,14	-
Tetrachloormethaan	µg/L	<0,10	0,07	-
Trichlooretheen	µg/L	<0,20	0,14	-
Tetrachlooretheen	µg/L	<0,10	0,07	-
1,1-Dichloorethaan	µg/L	<0,20	0,14	-
1,2-Dichloorethaan	µg/L	<0,20	0,14	-
1,1,1-Trichloorethaan	µg/L	<0,10	0,07	-
1,1,2-Trichloorethaan	µg/L	<0,10	0,07	-
cis 1,2-Dichlooretheen	µg/L	<0,10	0,07	-
trans 1,2-Dichlooretheen	µg/L	<0,10	0,07	-
CKW (som)	µg/L	<1,6	1,12	-
Tribroommethaan	µg/L	<0,20	0,14	-
Vinylchloride	µg/L	<0,10	0,07	-
1,1-Dichlooretheen	µg/L	<0,10	0,07	-
1,2-Dichlooretheen (Som) factor 0,7	µg/L	0,14	0,14	-
1,1-Dichloorpropan	µg/L	<0,20	0,14	-
1,2-Dichloorpropan	µg/L	<0,20	0,14	-
1,3-Dichloorpropan	µg/L	<0,20	0,14	-
Dichloorpropanen som factor 0.7	µg/L	0,42	0,42	-
<b>Minerale olie</b>				
Minerale olie (C10-C12)	µg/L	7,1		
Minerale olie (C12-C16)	µg/L	7,9		
Minerale olie (C16-C21)	µg/L	<8,0		
Minerale olie (C21-C30)	µg/L	<15		
Minerale olie (C30-C35)	µg/L	<8,0		
Minerale olie (C35-C40)	µg/L	<8,0		
Minerale olie totaal (C10-C40)	µg/L	<50	35	-

Legenda

Nr.	Monster	Analytico-nr	Eindoordeel
1	C03	8273185	Overschrijding Streefwaarde

kleiner dan of gelijk aan streefwaarde -  
 groter dan streefwaarde \*  
 groter dan tussenwaarde \*\*  
 groter dan interventiewaarde \*\*\*

Deze toetsing is uitgevoerd met behulp van BoToVa.

Zie voor info: <http://www.rwsleefomgeving.nl/onderwerpen/bodem-ondergrond/bbk/instrumenten/botova/>  
 Eurofins Analytico B.V. is niet verantwoordelijk voor de uitkomst van deze toetsing.

Mocht u een probleem in deze toetsing signaleren, dan verzoeken wij u vriendelijk dit door te geven aan [pais.helpdesk@eurofins.com](mailto:pais.helpdesk@eurofins.com)

## Bijlage 5 Toetsingskader Circulaire bodemsanering

AW = achtergrondwaarde

S = streefwaarde

I = interventiewaarde t.b.v. sanering(-sonderzoek)

Stof/niveau	Grond/sediment (mg/kg droge stof)		Grondwater (µg/l opgelost, tenzij anders vermeld)	
	AW	I	S	I
<b>I. Metalen</b>				
antimoon (Sb)	4,0	22	-	20
arsen (As)	20	76	10	60
barium (Ba)	-	920*	50	625
cadmium (Cd)	0,60	13	0,4	6
chrom (Cr)	55	-	1	30
chrom III	-	180	-	-
chrom VI	-	78	-	-
cobalt (Co)	15	190	20	100
koper (Cu)	40	190	15	75
kwik (Hg)	0,15	-	0,05	0,3
kwik (anorganisch)	-	36	-	-
kwik (organisch)	-	4	-	-
lood (Pb)	50	530	15	75
molybdeen (Mo)	1,5	190	5	300
nikkel (Ni)	35	100	15	75
tin (Sn)	6,5	-	-	-
vanadium (V)	80	-	-	-
zink (Zn)	140	720	65	800
<b>II. Anorganische verbindingen</b>				
chloride	-	-	100 (mg/l)	-
cyaniden-vrij	3	20	5	1500
cyaniden-complex	5,5	50	10	1500
thiocyanaat	6,0	20	-	1500
<b>III. Aromatische verbindingen</b>				
benzeen	0,20	1,1	0,2	30
ethylbenzeen	0,20	110	4	150
tolueen	0,20	32	7	1000
xylenen	0,45	17	0,2	70
styreen (vinylbenzeen)	0,25	86	6	300
fenol	0,25	14	0,2	2000
cresolen (som)	0,30	13	0,2	200
dodecylbenzeen	0,35	-	-	-
aromatische oplosmiddelen (som)	2,5	-	-	-
<b>IV. Polycyclische aromatische koolwaterstoffen (PAK's)</b>				
naftaleen	-	-	0,01	70
antraceen	-	-	0,0007	5
fenantheen	-	-	0,003	5
fluoranteen	-	-	0,003	1
benzo(a)antraceen	-	-	0,0001	0,5
chryseen	-	-	0,003	0,2
benzo(a)pyreen	-	-	0,0005	0,05
benzo(ghi)peryleen	-	-	0,0003	0,05
benzo(k)fluoranteen	-	-	0,0004	0,05
indeno(1,2,3cd)pyreen	-	-	0,0004	0,05
PAK (som 10)	1,5	40	-	-
<b>V. Gechloreerde koolwaterstoffen</b>				
vinylchloride	0,10	0,1	0,01	5
dichloormethaan	0,10	3,9	0,01	1000
1,1-dichloorethaan	0,20	15	7	900
1,2-dichloorethaan	0,20	6,4	7	400
1,1-dichlooretheen	0,30	0,3	0,01	10
1,2-dichlooretheen (cis- en trans-)	0,30	1	0,01	20
dichloorpropanen	0,80	2	0,8	80
trichloormethaan (chloroform)	0,25	5,6	6	400
1,1,1-trichloorethaan	0,25	15	0,01	300
1,1,2-trichloorethaan	0,3	10	0,01	130
trichlooretheen (Tri)	0,25	2,5	24	500
tetrachloormethaan (Tetra)	0,30	0,7	0,01	10
tetrachlooretheen (Per)	0,15	8,8	0,01	40
monochloorbenzeen	0,20	15	7	180
dichloorbenzenen	2,0	19	3	50
trichloorbenzenen	0,015	11	0,01	10
tetrachloorbenzenen	0,0090	2,2	0,01	2,5
pentachloorbenzeen	0,0025	6,7	0,003	1
hexachloorbenzeen	0,0085	2,0	0,0009	0,5
monochloorfenolen(som)	0,045	54	0,3	100
dichloorfenolen (som)	0,20	22	0,2	30
trichloorfenolen (som)	0,0030	22	0,03	10
tetrachloorfenolen (som)	0,015	21	0,01	10
pentachloorfenol (som)	0,0030	12	0,04	3
PCB's (som 7)	0,020	1	0,01	0,01
chloornaftaleen (som)	0,070	23	-	6
monochlooranilinen (som)	0,20	50	-	30
dioxine (som I-TEQ)	0,000055	0,00018	-	-
pentachlooraniline	0,15	-	-	-

\* De norm voor barium geldt alleen voor die situaties waarbij duidelijk sprake is van antropogene bodemverontreiniging. Voor overige situaties is de norm voor barium tijdelijk buiten werking gesteld.

## Bijlage 5 Toetsingskader Circulaire bodemsanering

Stof/niveau	voorkomen in:		Grondwater (µg/l opgelost, tenzij anders vermeld)	
	Grond/sediment (mg/kg droge stof)		S	I
	AW	I		
<b>VI. Bestrijdingsmiddelen</b>				
chlooraam	0,0200	4	0,02 ng/l	0,2
DDT (som)	0,20	1,7	-	-
DDE (som)	0,10	2,3	-	-
DDD (som)	0,020	34	-	-
DDT/DDE/DDD (som)	-	-	0,004 ng/l	0,01
aldrin	-	0,32	0,009 ng/l	-
dieldrin	-	-	0,1 ng/l	-
endrin	-	-	0,04 ng/l	-
drins (som)	0,015	4	-	0,1
-endosulfan	0,00090	4	0,2 ng/l	5
-HCH	0,0010	17	33 ng/l	-
-HCH	0,0020	1,6	8 ng/l	-
-HCH (lindaan)	0,0030	1,2	9 ng/l	-
HCH-verbindingen (som)	-	-	0,05	1
heptachloor	0,00070	4	0,005 ng/l	0,3
heptachloorepoxide (som)	0,0020	4	0,005 ng/l	3
hexachloorbutadienen	0,003	-	-	-
organochloorhoudende bestrijdingsmiddelen(som landbodem)	0,40	-	-	-
azinfos-methyl	0,0075	-	-	-
organotin verbindingen (som)	0,15	2,5	0,05-16 ng/l	0,7
tributyltin (TBT)	0,065	-	-	-
MCPA	0,55	4	0,02	50
atracine	0,035	0,71	29 ng/l	150
carbaryl	0,15	0,45	2 ng/l	50
carbofuran	0,017	0,017	9 ng/l	100
4-chloormethylfenolen (som)	0,60	-	-	-
niet-chloorhoudende bestr.mid. (som)	0,090	-	-	-
<b>VII. Overige verontreinigingen</b>				
asbest	-	100	-	-
cyclohexanon	2,0	150	0,5	15000
dimethyl ftalaat	0,045	82	-	-
diethyl ftalaat	0,045	53	-	-
di-isobutylftalaat	0,045	17	-	-
dibutyl ftalaat	0,070	36	-	-
butyl benzylftalaat	0,070	48	-	-
dihexyl ftalaat	0,070	220	-	-
di(2-ethylhexyl)ftalaat	0,045	60	-	-
ftalaten (som)	-	-	0,5	5
minerale olie	190	5000	50	600
pyridine	0,15	11	0,5	30
tetrahydrofuran	0,45	7	0,5	300
tetrahydrothiofeen	1,5	8,8	0,5	5000
tribroommethaan	0,20	75	-	630
ethyleenglycol	5,0	-	-	-
diethyleenglycol	8,0	-	-	-
acrylonitril	2,0	-	-	-
formaldehyde	2,5	-	-	-
isopropanol (2-propanol)	0,75	-	-	-
methanol	3,0	-	-	-
butanol (1-butanol)	2,0	-	-	-
butylacetaat	2,0	-	-	-
ethylacetaat	2,0	-	-	-
methyl-tert-butyl ether (MTBE)	0,20	-	-	-
methylethylketon	2,0	-	-	-

### Bodemtypecorrectie

Anorganische verbindingen

$$L_b = L_{st} * \frac{a + b * \% \text{ lut.} + c * \% \text{ org.st.}}{a + b * 25 + c * 10}$$

**L<sub>b</sub>** is interventiewaarden geldend voor de te beoordelen bodem (mg/kg); **L<sub>st</sub>** is interventiewaarde voor de standaardbodem (mg/kg); **% lut.** is gemeten percentage lutum in de te beoordelen bodem; **% org. st.** is gemeten percentage organisch stof in de te beoordelen bodem; **A, B en C** zijn constanten afhankelijk van de stof; Voor toepassing van de bodemtypecorrectie bij achtergrondwaarden wordt in de bovenstaande formule de interventiewaarde vervangen door achtergrondwaarden.

## Bijlage 5 Toetsingskader Circulaire bodemsanering

STOF	a	b	c
arseen	15	0,4	0,4
barium	30	5	0
beryllium	8	0,9	0
cadmium	0,4	0,007	0,021
chromium	50	2	0
cobalt	2	0,28	0
koper	15	0,6	0,6
kwik	0,2	0,0034	0,0017
lood	50	1	1
nikkel	10	1	0
tin	4	0,6	0
vanadium	12	1,2	0
zink	50	3	1,5

### Organische verbindingen

$$Lb = Lst * \frac{\% \text{ org. st.}}{10}$$

**Lb** is interventiewaarden geldend voor de te beoordelen bodem (mg/kg); **Lst** is interventiewaarde voor de standaardbodem (mg/kg); **% org. st.** is gemeten percentage organisch stof in de te beoordelen bodem; Voor bodems met gemeten organisch stofgehalten van meer dan 30% respectievelijk minder dan 2%, worden gehalten van respectievelijk 30% en 2% aangehouden. Voor toepassing van de bodemtypecorrectie bij achtergrondwaarden wordt in de bovenstaande formule de interventiewaarde vervangen door achtergrondwaarde.

### Nader onderzoek

De tussenwaarde (T) is het toetsingscriterium ten behoeve van een nader onderzoek. Wordt de tussenwaarde overschreden, dan is een nader onderzoek, op korte termijn, noodzakelijk

$$T = 0,5 * (AW + I)$$

T is de tussenwaarde; **AW** is de achtergrondwaarde en **I** is de interventiewaarde.

## Bijlage 6 Geraadpleegde bronnen

Informatiebron	Geraadpleegd (ja/nee)	Toelichting		
		Datum kaartmateriaal		Opmerkingen
<b>Informatie uit kaartmateriaal etc.</b>				
Historische topografische kaart	ja	divers		-
Luchtfoto	ja	divers		-
<b>Informatie uit themakaarten</b>		<b>Datum bron/ kaartmateriaal</b>		<b>Opmerkingen</b>
Bodemkaart Nederland	ja	2014		
Grondwaterkaart Nederland	ja	1978		
Bodemloket.nl	ja	2014		
<b>Informatie van eigenaar / terreingebruiker / opdrachtgever</b>		<b>Datum uitgevoerd</b>	<b>Contactpersoon</b>	<b>Opmerkingen</b>
Historisch gebruik locatie	ja	26 juni 2014	Dhr. P. Maessen	-
Huidig gebruik locatie	ja	26 juni 2014	Dhr. P. Maessen	-
Huidig gebruik belendende percelen (vanuit onderzoekslocatie)	ja	26 juni 2014	Dhr. P. Maessen	-
Toekomstig gebruik locatie	ja	26 juni 2014	Dhr. P. Maessen	-
Calamiteiten/resultaten voorgaande bodemonderzoeken	ja	26 juni 2014	Dhr. P. Maessen	-
Verhardingen/kabels en leidingen locatie	ja	26 juni 2014	Dhr. P. Maessen	-
<b>Informatie van gemeente</b>		<b>Datum uitgevoerd</b>	<b>Contactpersoon</b>	<b>Opmerkingen</b>
Archief Bouw- en woningtoezicht	ja	9 september 2014	Mevr. J. Cranen	-
Archief Wet milieubeheer en Hinderwet	ja	9 september 2014	Mevr. J. Cranen	-
Archief ondergrondse tanks	ja	9 september 2014	Mevr. J. Cranen	-
Archief bodemonderzoeken	ja	9 september 2014	Mevr. J. Cranen	-
Gemeenteamtennaar milieuzaken	ja	9 september 2014	Mevr. J. Cranen	-
<b>Informatie uit terreininspectie</b>		<b>Datum uitgevoerd</b>		<b>Opmerkingen</b>
Historisch gebruik locatie	ja	11 september 2014	-	-
Huidig gebruik locatie	ja	11 september 2014	-	-
Huidig gebruik belendende percelen (vanuit onderzoekslocatie)	ja	11 september 2014	-	-
Verhardingen	ja	11 september 2014	-	-



**Econsultancy is een onafhankelijk adviesbureau.** Wij bieden realistisch advies en concrete oplossingen voor milieuvraagstukken en willen daarmee een bijdrage leveren aan een duurzaam en verantwoord gebruik van onze leefomgeving.

#### **Diensten**

Wij kunnen u van dienst zijn met een uitgebreid scala aan onderzoeken op het gebied van bodem, waterbodem, water, archeologie, ecologie en milieu. Op [www.econsultancy.nl](http://www.econsultancy.nl) vindt u uitgebreide informatie over de verschillende onderzoeken.

#### **Werkwijze**

Inzet en professionele betrokkenheid kenmerkt onze diensten. De verantwoordelijke projectleider is het eenduidige aanspreekpunt voor de klant en draagt zorg voor alle aspecten van het project: kwaliteit, tijd, geld, communicatie en organisatie. De kernwaarden deskundig, vertrouwd, betrokken, flexibel, zorgvuldig en vernieuwend zijn een belangrijke leidraad in ons handelen.

#### **Kennis**

Het deskundig begeleiden van onze opdrachtgevers vraagt om betrokkenheid bij en kennis van de bedoelingen van de opdrachtgever. Het vereist ook gedegen en actuele vakinhoudelijke kennis. Alle beschikbare kennis wordt snel en effectief ingezet. De medewerkers vormen ons belangrijkste kapitaal. Persoonlijke en inhoudelijke ontwikkeling staat centraal want het werk vraagt steeds om nieuwe kennis en nieuwe verantwoordelijkheden.

#### **Creativiteit**

Onze medewerkers zijn in staat om buiten de geijkte kaders een oplossing te zoeken met in achtname van de geldende wet- en regelgeving. Oplossingen die bedoeld zijn om snel en efficiënt het doel van de opdrachtgever te bereiken.

#### **Kwaliteit**

Er wordt continue gestreefd naar het verhogen van de professionaliteit van de dienstverlening. Het leveren van diensten wordt intern op een dusdanige wijze georganiseerd dat het gevraagde resultaat daadwerkelijk op een zo effectief en efficiënt mogelijke wijze wordt voortgebracht. Hierbij staat de klanttevredenheid centraal. Het kwaliteitssysteem van Econsultancy voldoet aan de NEN-EN-ISO 9001: 2008. Tevens is Econsultancy gecertificeerd voor diverse protocollen en beoordelingsrichtlijnen.

#### **Opdrachtgevers**

Econsultancy heeft sinds haar oprichting in 1996 al meer dan tienduizend projecten uitgevoerd. Projecten in opdracht van particulier tot de Rijksoverheid, van het bedrijfsleven tot non-profit organisaties. De projecten kennen een grote diversiteit en hebben in sommige gevallen uitsluitend een onderzoekend karakter en zijn in andere gevallen meer adviserend. Steeds vaker wordt onderzoek binnen meerdere disciplines door onze opdrachtgevers verlangd. Onze medewerkers zijn in staat dit voor de opdrachtgever te coördineren en zelf (deel)onderzoeken uit te voeren. Ter illustratie van de veelvoud en veelzijdigheid van de projecten in de werkvelden bodem, waterbodem, ecologie, archeologie, water, geluid en milieu kunnen uitgebreide referentielijsten worden verschaft.

#### **Vestiging Limburg**


Rijksweg Noord 39  
6071 KS Swalmen  
Tel. 0475 - 504961  
[Swalmen@econsultancy.nl](mailto:Swalmen@econsultancy.nl)

#### **Vestiging Gelderland**

Fabriekstraat 19c  
7005 AP Doetinchem  
Tel. 0314 - 365150  
[Doetinchem@econsultancy.nl](mailto:Doetinchem@econsultancy.nl)

#### **Vestiging Brabant**

Rapenstraat 2  
5831 GJ Boxmeer  
Tel. 0485 - 581818  
[Boxmeer@econsultancy.nl](mailto:Boxmeer@econsultancy.nl)



E-MAIL  
info@  
econsultancy.nl

INTERNET  
econsultancy.nl

