

## VERKENNEND BODEMONDERZOEK

**Eendenkooiweg (ong.)**

**Melderslo**

Kenmerk: 14248401A



Opdrachtgever: Pijnenburg Agrarisch Adviesburo B.V. te Horst

Datum rapport: 22 juli 2014

Status: Definitief

Uitvoering: HMB B.V.

Projectleider: ir. J.A.C.M. Peeters  
j.peeters@hmbgroep.nl

Rapporteur: ir. J.A.C.M. Peeters  
j.peeters@hmbgroep.nl

Autorisatie: ing. W.A.T. van der Sterren

WS



## **INHOUD**

Pagina

SAMENVATTING	3
1 INLEIDING	5
2 VOORONDERZOEK	6
2.1 Werkwijze	6
2.2 Resultaten vooronderzoek	6
2.2.1 Onderzoekslocatie	6
2.2.2 Omgevingsaspecten	7
2.3 Hypothese en onderzoeksopzet	8
3 VELDONDERZOEK	9
3.1 Veldwerkzaamheden	9
3.2 Resultaten	9
4 LABORATORIUMONDERZOEK	9
4.1 Uitgevoerde analyses	11
4.2 Analyseresultaten en toetsing	12
5 CONCLUSIES EN AANBEVELINGEN	14
5.1 Conclusies	14
5.2 Aanbevelingen	14

## **BIJLAGEN**

1. Boorprofielen, legenda en verklaring onafhankelijkheid uitvoering veldwerk
2. Kopie analysecertificaten
3. Toetsing analyseresultaten
4. Algemene achtergrondinformatie
5. Toetsingskader
6. Kadastrale kaart, topografische kaart en situatietekening



**Aanbevelingen**

De onderzoeksresultaten geven geen aanleiding om nader bodemonderzoek te adviseren.

Wel dient er rekening te worden gehouden met enkele gebruiksbeperkingen ten aanzien van het gebruik van het (freatisch) grondwater. De aanwezigheid van metalen in verhoogde gehalten in het (freatisch) grondwater maakt dit minder geschikt om het op te pompen en te gebruiken voor het besproeien van consumptiegewassen of voor het drinken van vee dan wel voor menselijke consumptie. Het is dan ook aan te bevelen het (freatisch) grondwater niet zelf op te pompen en voor een van de genoemde of daarop gelijkende doelen te gebruiken.

Bij afvoer van grond van de locatie kan een aanvullend onderzoek worden verlangd.

# 1 INLEIDING

In opdracht van Pijnenburg Agrarisch Adviesburo B.V. te Horst is door HMB B.V. in juli 2014 een verkennd bodemonderzoek uitgevoerd op de locatie Eendenkooiweg (ong.) te Melderslo.

## *Aanleiding*

Aanleiding tot het uitvoeren van dit bodemonderzoek is de aanvraag van een omgevingsvergunning.

## *Doelstelling*

Het doel van het verkennd bodemonderzoek is het vaststellen van de actuele bodemkwaliteit. Een nadere uitwerking van de doelstelling is omschreven in paragraaf 2.3.

## *Normering*

Voor een adequate invulling van veld- en laboratoriumonderzoek is locatiespecifieke informatie verzameld. De te hanteren werkwijze van dit uitgevoerde vooronderzoek (historisch onderzoek) wordt omschreven in de NEN 5725<sup>2</sup>. Het opvolgend uitgevoerde verkennd bodemonderzoek is gebaseerd op de NEN 5740<sup>3</sup>.

## *Indeling rapport*

In de rapportage worden de uitvoering en resultaten van het onderzoek besproken. Op de volgende pagina's wordt achtereenvolgens ingegaan op de resultaten van het vooronderzoek en het verkennd bodemonderzoek. Het rapport wordt afgesloten met conclusies en aanbevelingen.

## *Verantwoording*

Dit onderzoek is uitgevoerd met de grootst mogelijke nauwkeurigheid en conform de daarvoor opgestelde normen en richtlijnen. Desondanks dient opgemerkt te worden dat een bodemonderzoek slechts bestaat uit een steekproef, waarbij een relatief gering aantal boringen en analyses worden uitgevoerd. Het kan niet geheel uitgesloten worden dat op de locatie een verontreiniging aanwezig is, die bij dit onderzoek niet is aangetroffen.

Tenslotte wordt opgemerkt dat HMB B.V. geen financieel of zakelijk belang heeft bij de kwaliteit van de onderzochte locatie.

---

<sup>2</sup> NEN 5725, Bodem. Strategie voor het uitvoeren van vooronderzoek bij verkennd en nader onderzoek, Delft 2009

<sup>3</sup> NEN 5740, Bodem. Strategie voor het uitvoeren van verkennd bodemonderzoek, Delft 2009

## 2 VOORONDERZOEK

### 2.1 Werkwijze

Het vooronderzoek heeft zowel betrekking op de onderzoekslocatie als op de omgeving. In het kader van het vooronderzoek zijn de volgende werkzaamheden uitgevoerd:

- het verwerken van kadastrale informatie;
- het verwerken van de via internet verzamelde gegevens;
- het verwerken van de door de gemeente verstrekte gegevens;
- het verwerken van de door de opdrachtgever verstrekte gegevens;
- het bepalen van de regionale bodemopbouw;
- het verwerken van de gegevens uit de Grondwaterkaart van Nederland (Dienst Grondwaterverkenning (TNO-DGV), Delft) en / of het DINOloket;
- het visueel inspecteren van de onderzoekslocatie en de omgeving.

### 2.2 Resultaten vooronderzoek

#### 2.2.1 Onderzoekslocatie

##### *Algemeen*

De onderzoekslocatie (oppervlakte circa 4.225 m<sup>2</sup>, locatiecoördinaten X 202.902 - Y 386.806) maakt deel uit van het perceel kadastraal bekend gemeente Horst, sectie U, nummer 61. Ten aanzien van dit perceel zijn geen aantekeningen in het kader van het artikel 55 Wet bodembescherming opgenomen, hetgeen inhoudt dat bij het Kadaster geen bodeminformatie is geregistreerd. Voor de regionale en lokale ligging wordt verwezen naar bijlage 6, topografische kaart en kadastrale kaart.

##### *Huidige gebruik*

De onderzoekslocatie betreft een gedeelte van een akkerland gelegen aan de Eendenkooiweg (tegenover de huisnummers 1 en 3). De onderzoekslocatie is gelegen op het noordwestelijk deel van het akkerland. Tussen de Eendenkooiweg en het akkerland is een rij bomen en een greppel gelegen en aan de noordzijde van het akkerland is eveneens een greppel gelegen.

Ten tijde van het bodemonderzoek was op het akkerland nog geen gewas gezaaid of gepoot.

De onderzoekslocatie is onverhard en in de bodem zijn voor zover bekend geen handmatig ondoordringbare lagen (bijvoorbeeld beton, asfalt of puin) aanwezig.

Tijdens de inspectie van de locatie zijn geen bodembedreigende activiteiten of zaken waargenomen. In bijlage 6 is een situatietekening opgenomen.

*Historische informatie*

Uit oude topografische kaarten blijkt dat de onderzoekslocatie aan het eind van de negentiende eeuw en het begin van de twintigste eeuw een bos betrof dat deel uitmaakte van een groot bos- en heidegebied. Omstreeks de jaren twintig van de vorige eeuw is de onderzoekslocatie ontgonnen en in gebruik genomen voor landbouwkundige doeleinden. Tot op heden is de onderzoekslocatie gebruikt voor landbouwkundige doeleinden en hebben geen noemenswaardige wijzigingen in het gebruik van de onderzoekslocatie plaatsgevonden.

Bij de Gemeente Horst aan de Maas zijn geen verleende vergunningen in het kader van de Bouwverordening, de Hinderwet en / of Wet Milieubeheer bekend.

Er zijn geen relevante gegevens bekend met betrekking tot bodembedreigende activiteiten (bijvoorbeeld (ondergrondse) tanks of dempingen).

Van de locatie zijn geen bodemonderzoeksrapporten bekend.

*Toekomstig gebruik*

Het voornemen is om nieuwbouw van een woning te realiseren.

*Asbest*

Op basis van een interpretatie van de visuele inspectie van de locatie zijn geen aanwijzingen verkregen voor de aanwezigheid van asbest in de bodem van de locatie.

**2.2.2 Omgevingsaspecten***Vooronderzoeksgebied*

Het vooronderzoeksgebied is gezien het gebruik en de oppervlakte van de omliggende percelen als volgt bepaald: De onderzoekslocatie en een 'strook grond' hieromheen tot een afstand van maximaal 25 meter.

*Gebruik*

De onderzoekslocatie is gelegen in het buitengebied van Melderslo. Het gebied wordt in hoofdzaak benut voor agrarische doeleinden. Voor zover bekend blijft het huidige gebruik van de omgeving van de onderzoekslocatie ongewijzigd. Van de omliggende percelen worden geen bodemverontreinigingen verwacht welke de perceelsgrenzen overschrijden.

*Bodemonderzoeken / (grootschalige) bodemverontreiniging*

Van de omliggende percelen zijn, zover bekend, geen bodemonderzoeksrapporten bekend.

In de nabijheid van de onderzoekslocatie zijn, met uitzondering van verhoogde gehalten metalen in het grondwater, geen gevallen bekend van grootschalige bodemverontreiniging.

**Bodemopbouw en geohydrologische situatie**

Ten behoeve van de bodemopbouw en geohydrologische situatie is de Grondwaterkaart van Nederland geraadpleegd (kaartblad 52 oost). Regionaal bestaat de bodem tot 10 m-mv uit fijn tot grof, zwak siltig zand. De regionale grondwaterstroming is noordoostelijk gericht. De onderzoekslocatie bevindt zich niet in een grondwaterbeschermings- of grondwaterwingebied.

*Achtergrondgehalten*

De gemeente Horst aan de Maas beschikt niet over een bodemkwaliteitskaart. Er zijn geen gegevens bekend van verhoogde lokale achtergrondgehalten in de omgeving.

**2.3 Hypothese en onderzoeksopzet**

Op basis van de resultaten van het vooronderzoek wordt niet verwacht dat op de locatie sprake zal zijn van de aanwezigheid van bodemverontreiniging. Het verkennend bodemonderzoek wordt uitgevoerd conform de NEN 5740, onderzoeksstrategie voor een onverdachte locatie (ONV).

Het doel van het verkennend bodemonderzoek in deze situatie is aan te tonen dat op de onderzoekslocaties redelijkerwijs gesproken geen verontreinigende stoffen aanwezig zijn in de grond of het freatisch grondwater in gehalten boven respectievelijk de achtergrondwaarden en de streefwaarden.

De locatie heeft een oppervlakte van circa 4.225 m<sup>2</sup>. In tabel 2 is het bijbehorende veld- en laboratoriumonderzoek schematisch weergegeven.

Tabel 2 Specificatie veld- en laboratoriumonderzoek

<b>Onderzoeksstrategie voor een onverdachte locatie (ONV)</b>					
<b>Veldonderzoek</b> Aantal boringen en peilbuizen			<b>Laboratoriumonderzoek</b> Aantal (meng)monsters		
Boring tot 0,5 m-mv	èn boring tot 2,0 m-mv	èn boring met peilbuis	Grond		Grondwater
			Bovengrond	Ondergrond	
11	3	1	2	1	1

Aanvullend onderzoek naar asbest in de bodem wordt niet noodzakelijk geacht. De locatie is ten aanzien van asbest als onverdacht te beschouwen.



### 3 VELDONDERZOEK

#### 3.1 Veldwerkzaamheden

Het veldonderzoek is uitgevoerd door een gecertificeerde persoon van HMB B.V. (bijlage 1, verklaring onafhankelijkheid uitvoering veldwerk) conform de Beoordelingsrichtlijn voor het SIKB-procescertificaat voor veldwerk bij milieuhygiënisch bodemonderzoek (BRL SIKB 2000) en de protocollen 2001<sup>4</sup> en 2002<sup>5</sup>.

Op 9 juli 2014 is het veldwerk uitgevoerd als omschreven in paragraaf 2.3. De verrichte boringen en de geplaatste peilbuis zijn gecodeerd vanaf nummer 1 en verder. Het grondwater is bemonsterd op 16 juli 2014. Gelijktijdig zijn de stand, de zuurgraad (pH), het geleidingsvermogen (ec) en de troebelheid van het grondwater bepaald. De situering van de boorpunten is aangegeven op tekening 1 (bijlage 6). Een uitgebreide omschrijving van de onderzoeksmethodiek is opgenomen in bijlage 4.

#### 3.2 Resultaten

##### *Bodemopbouw*

In bijlage 1 is van elke boring een boorprofiel opgenomen. De globale bodemopbouw van de locatie is in tabel 3 omschreven.

Tabel 3 Globale bodemopbouw onderzoekslocatie

Traject (m-mv)	Lithologische beschrijving
0 – 3,6	Zand, matig fijn tot matig grof, zwak siltig

##### *Zintuiglijke waarnemingen vaste bodem*

Bij de uitvoering van het veldwerk zijn geen bijzonderheden of bijmengingen aangetroffen, die kunnen duiden op aanwezigheid van bodemverontreiniging. Op het maaiveld en in het omhoog gebrachte materiaal zijn ook geen asbestverdachte materialen aangetroffen.

##### *Grondwaterstand, zuurgraad, geleidingsvermogen en troebelheid*

In tabel 4 zijn de resultaten van de veldmetingen aan het grondwater schematisch weergegeven.

<sup>4</sup> Plaatsen van handboringen en peilbuizen, maken van boorbeschrijvingen, nemen van grondmonsters en waterpassen

<sup>5</sup> Het nemen van grondwatermonsters

Tabel 4 Resultaat veldmetingen grondwater

Peilbuis	Datum monstername	Grondwaterstand (m-mv)	Zuurgraad (-)	Geleidbaarheid ( $\mu$ S/cm)	Troebelheid (NTU)
1	16 juli 2014	1,2	6,1	710	2,6

De in tabel 4 genoemde waarde aan zuurgraad en geleidbaarheid kunnen als normaal worden beschouwd.

*Zintuiglijke waarnemingen grondwater*

Bij de bemonstering van het grondwater zijn geen drijf- en of zaklagen waargenomen.

De peilbuis is te beschouwen als goed lopend.

Het watermonster is niet belucht bij de monstername.

## 4 LABORATORIUMONDERZOEK

### 4.1 Uitgevoerde analyses

De monsters van de grond en het grondwater zijn ter analyse aangeboden aan het milieulaboratorium van Eurofins Analytico B.V. te Barneveld. Het laboratorium is RvA geaccrediteerd.

De resultaten van het veldonderzoek geven geen aanleiding meerdere (meng)monsters te onderzoeken of andere analyses uit te voeren dan conform de gehanteerde strategie (zie paragraaf 2.3).

In tabel 5 zijn de monsteromschrijvingen en geanalyseerde parameters schematisch weergegeven.

Tabel 5 Monsteromschrijvingen en geanalyseerde parameters

Monstercode	Boringen	Diepte (m-mv)*	Geanalyseerde parameters
<i>Grond:</i>			
M01	1, 2, 5, 6, 7, 8, 9 en 10	0 – 0,5	Standaardpakket bodem <sup>6</sup> , lutum en organische stof
M02	3, 4, 11, 12, 13, 14 en 15	0 – 0,5	Standaardpakket bodem
M03	1, 2, 3 en 4	0,5 – 2,0	Standaardpakket bodem, lutum en organische stof
<i>Grondwater:</i>			
W01	PB1	2,6 – 3,6	Standaardpakket grondwater <sup>7</sup>

\* = het betreft de minimale en maximale monsternamediepte. Op het analysecertificaat is het monsternametraject per boring weergegeven

M = grondmengmonster

W = grondwatermonster

PB = peilbuis

<sup>6</sup> droge stof, metalen (barium, cadmium, kobalt, koper, kwik, molybdeen, nikkel, lood en zink), minerale olie (GC), PAK (10) en PCB (7)

<sup>7</sup> metalen (barium, cadmium, kobalt, koper, kwik, molybdeen, nikkel, lood en zink), aromaten (BTEXN), styreen, VOCL (11), vinylchloride, 1,1 dichlooretheen, chloorpropanen (3), bromoform en minerale olie (GC)

## 4.2 Analyseresultaten en toetsing

Een kopie van de analysecertificaten is opgenomen in bijlage 2.

De analyseresultaten zijn getoetst aan de streef- / achtergrond-<sup>8</sup> en interventiewaarden. Uitleg over het toetsingskader is weergegeven in bijlage 5.

Het resultaat van de toetsing is in bijlage 3 numeriek weergegeven. Onderstaand is deze toetsing verwoord<sup>9</sup>.

### *Bovengrond*

In het mengmonster M01 is een licht verhoogd gehalte koper (39 mg/kg d.s.) aangetoond. Het aangetoonde gehalte koper overschrijdt de Maximale Waarde Wonen (MWW), maar voldoet wel aan de Maximale Waarde Industrie (MWI). Geen van de overige geanalyseerde parameters is aangetoond in een gehalte boven de achtergrondwaarden (AW2000).

In het mengmonster M02 zijn licht verhoogde gehalten cadmium (0,39 mg/kg d.s.), koper (33 mg/kg d.s.) en kwik (0,11 mg/kg d.s.) aangetoond. De aangetoonde gehalten cadmium en kwik voldoen aan de Maximale Waarden Wonen en het aangetoonde gehalte koper voldoet aan de Maximale Waarde Industrie (MWI). Geen van de overige geanalyseerde parameters is aangetoond in een gehalte boven de achtergrondwaarden (AW2000).

Voor de licht verhoogde gehalten cadmium, koper en kwik in de bovengrond zijn geen duidelijke bronnen of oorzaken aan het licht gekomen. Mogelijk betreft het verhoogde achtergrondgehalten.

### *Ondergrond*

In het mengmonster M03 zijn licht verhoogde gehalten kwik (0,17 mg/kg d.s.) en lood (77 mg/kg d.s.) aangetoond. De aangetoonde gehalten aan kwik en lood voldoen aan de Maximale Waarden Wonen (MWW). Geen van de overige geanalyseerde parameters is aangetoond in een gehalte boven de achtergrondwaarden (AW2000).

Voor de licht verhoogde gehalten kwik en lood in de ondergrond zijn geen duidelijke bronnen of oorzaken aan het licht gekomen. Mogelijk betreft het verhoogde achtergrondgehalten.

---

<sup>8</sup> Het betreffen de door de gemeente vastgestelde locatiespecifieke achtergrondwaarden (zie bodemkwaliteitskaart) danwel de landelijk vastgestelde generieke waarden (AW2000)

<sup>9</sup>

- niet verhoogd: het gehalte overschrijft de streef-/achtergrondwaarde niet; er is in principe sprake van een 'schoon' monster (NB: ook de als licht verhoogd gerapporteerde 'parameters \* factor 0,7' kunnen als 'niet verhoogd' worden beschouwd, indien alle individuele parameters de detectiegrens AS3000 niet overschrijden)
- licht verhoogd: het gehalte overschrijft de streef-/achtergrondwaarde, maar de tussenwaarde (het gemiddelde van de streef-/achtergrond- en interventiewaarde) wordt niet overschreden. De verontreiniging is naar verwachting dermate gering dat veelal geen nadere actie (onderzoek of sanering) noodzakelijk is
- matig verhoogd: het gehalte overschrijft de tussenwaarde. Nader onderzoek zal worden aanbevolen om te bepalen of er inderdaad sprake is van relevante bodemverontreiniging
- sterk verhoogd: het gehalte overschrijft de interventiewaarde. Nader onderzoek naar de aard, mate, omvang en oorzaken van de verontreiniging is in de meeste gevallen noodzakelijk

*Grondwater*

In het grondwater afkomstig uit peilbuis PB1 zijn sterk verhoogde gehalten kobalt (120 µg/l) en nikkel (780 µg/l) en licht verhoogde gehalten barium (69 µg/l), cadmium (1,0 µg/l), zink (120 µg/l) en dichloorpropanen (1,5 µg/l) aangetoond. Geen van de overige geanalyseerde parameters is aangetoond in een gehalte boven de streefwaarden.

In de bovenliggende bodem van het onderzoeksterrein worden de in het grondwater in verhoogde gehalten aangetoonde metalen, met uitzondering van cadmium in de bovengrond op het zuidelijke deel van de onderzoekslocatie, niet in verhoogde gehalten aangetoond. De oorzaak van deze verhoogde gehalten aan metalen moet waarschijnlijk dan ook gezocht worden in regionale omstandigheden.

De aanwezigheid van metalen in het grondwater is voor deze regio geen onbekend verschijnsel. De oorzaak hiervan is onder andere:

- de depositie van verzurende stoffen op de bodem;
- het ontbreken van zuurbuffering door bijvoorbeeld bekalking zoals dat op landbouwgronden plaatsvindt;
- het landbouwkundig gebruik van stoffen waarin zware metalen voorkomen;
- de geringe adsorptiecapaciteit van de bodem.

Als gevolg hiervan kunnen metalen die zich van nature in vastgelegde vorm in de bodem bevinden, in oplossing gaan en uitspoelen naar het grondwater waarin dan verhoogde gehalten worden aangetroffen zonder dat hiervoor een duidelijke aanwijsbare bron in de omgeving is aan te tonen. Door de grote mobiliteit van deze stoffen in opgeloste toestand zullen deze zich gemakkelijk via het grondwater verspreiden (diffuse verontreiniging).

Voor het licht verhoogde gehalte dichloorpropanen zijn geen duidelijke bronnen of oorzaken aan het licht gekomen.

## 5 CONCLUSIES EN AANBEVELINGEN

### 5.1 Conclusies

Op basis van de resultaten van het uitgevoerde vooronderzoek is geconcludeerd dat de onderzoekslocatie onverdacht is ten aanzien van bodemverontreiniging. Het verkennend bodemonderzoek is uitgevoerd conform de NEN 5740.

Geconcludeerd wordt dat de hypothese ‘onverdachte locatie’ geen stand houdt. Enkele parameters zijn aangetoond in een gehalte waarbij in lichte tot sterke mate sprake is van verontreiniging. De licht verhoogde gehalten in de grond en de licht tot sterk verhoogde gehalten in het grondwater betreffen waarschijnlijk verhoogde achtergrondgehalten. Een aanvullend onderzoek met een gewijzigde hypothese wordt derhalve niet noodzakelijk geacht.

De vastgestelde milieuhygiënisch bodemkwaliteit vormt, ons inziens, geen belemmering voor de verlening van een omgevingsvergunning.

### 5.2 Aanbevelingen

De onderzoeksresultaten geven geen aanleiding om nader bodemonderzoek te adviseren.

Wel dient er rekening te worden gehouden met enkele gebruiksbeperkingen ten aanzien van het gebruik van het (freatisch) grondwater. De aanwezigheid van metalen in verhoogde gehalten in het (freatisch) grondwater maakt dit minder geschikt om het op te pompen en te gebruiken voor het besproeien van consumptiegewassen of voor het drinken van vee dan wel voor menselijke consumptie. Het is dan ook aan te bevelen het (freatisch) grondwater niet zelf op te pompen en voor een van de genoemde of daarop gelijkende doelen te gebruiken.


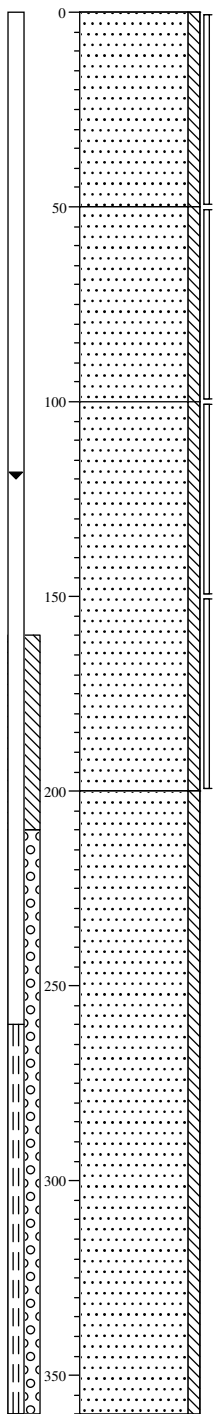
Het onderzoek is onder Kwalibo (een onderdeel van het Besluit bodemkwaliteit) uitgevoerd. Het betreft echter geen partijkeuring. Bij afvoer van grond van de locatie kan er sprake zijn van verwerkingskosten. Door derden kan, ongeacht de resultaten van dit bodemonderzoek, een keuring van de af te voeren partij worden verlangd.

## **BIJLAGE 1**

Boorprofielen en legenda  
Verklaring onafhankelijkheid uitvoering veldwerk

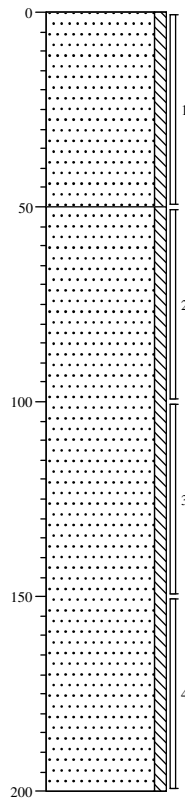
### Boring: 1

Datum: 09-07-2014



### Boring: 2

Datum: 09-07-2014



Projectcode: 14248401A

Locatie: Melderslo, Eendenkooiweg (ong.)

Boormeester: H. Donders

Schaal: 1: 20


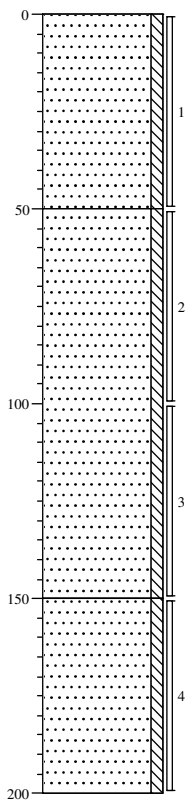
Getekend volgens NEN 5104



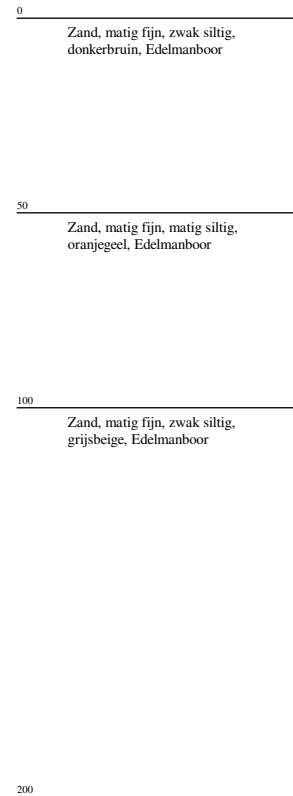
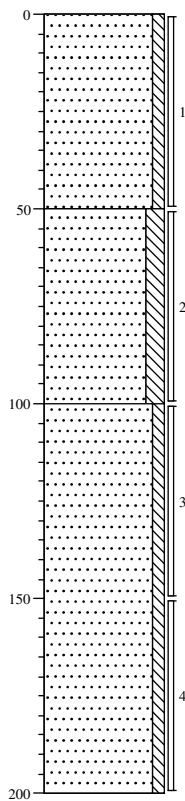


**Boring: 3**

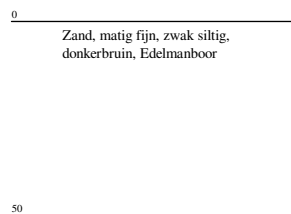
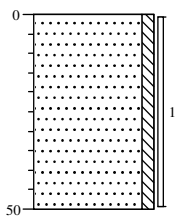
Datum: 09-07-2014

**Boring: 4**

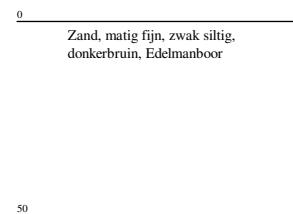
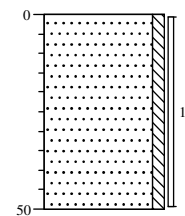
Datum: 09-07-2014

**Boring: 5**

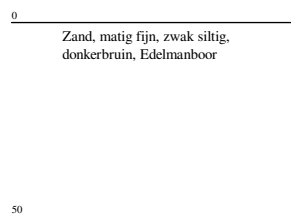
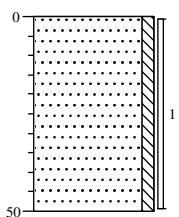
Datum: 09-07-2014

**Boring: 6**

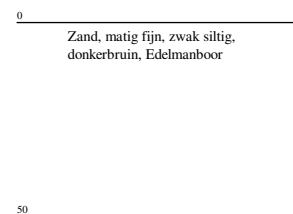
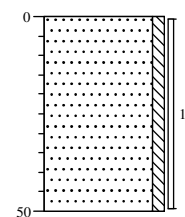
Datum: 09-07-2014

**Boring: 7**

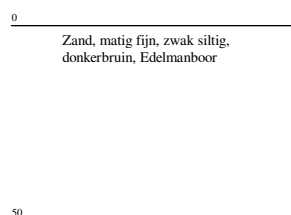
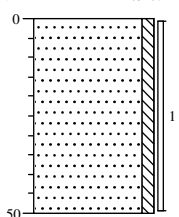
Datum: 09-07-2014

**Boring: 8**

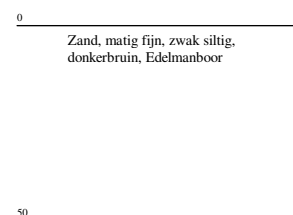
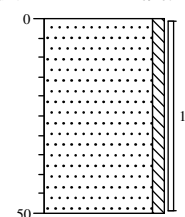
Datum: 09-07-2014

**Boring: 9**

Datum: 09-07-2014

**Boring: 10**

Datum: 09-07-2014

**Projectcode: 14248401A**

Locatie: Melderslo, Eendenkooiweg (ong.)

Boormeester: H. Donders

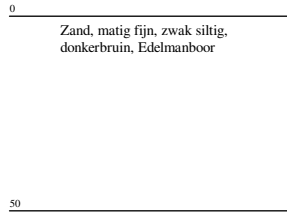
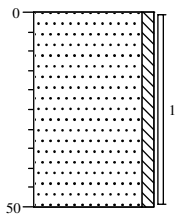
Schaal: 1: 20

Getekend volgens NEN 5104



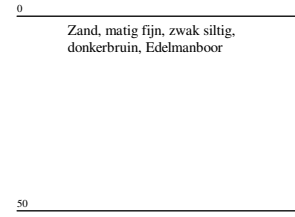
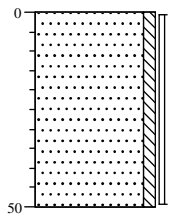
**Boring: 11**

Datum: 09-07-2014



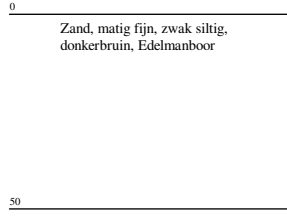
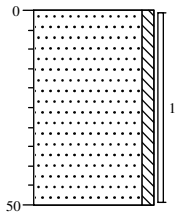
**Boring: 12**

Datum: 09-07-2014



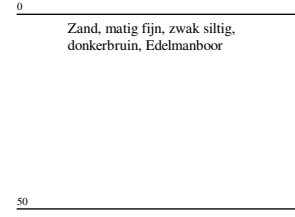
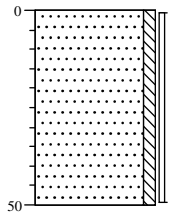
**Boring: 13**

Datum: 09-07-2014



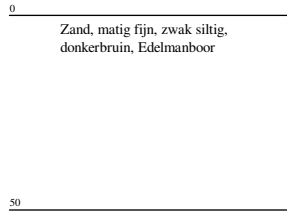
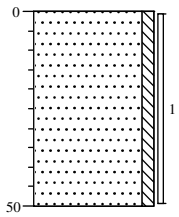
**Boring: 14**

Datum: 09-07-2014



**Boring: 15**

Datum: 09-07-2014



**Projectcode: 14248401A**

Locatie: Melderslo, Eendenkooiweg (ong.)

Boormeester: H. Donders

Schaal: 1: 20

Getekend volgens NEN 5104



# Legenda (conform NEN 5104)

## grind

	Grind, siltig
	Grind, zwak zandig
	Grind, matig zandig
	Grind, sterk zandig
	Grind, uiterst zandig

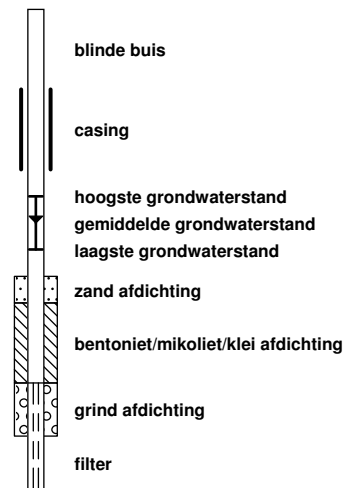
## zand

	Zand, kleiig
	Zand, zwak siltig
	Zand, matig siltig
	Zand, sterk siltig
	Zand, uiterst siltig

## veen

	Veen, mineraalarm
	Veen, zwak kleiig
	Veen, sterk kleiig
	Veen, zwak zandig
	Veen, sterk zandig

## peilbuis



## klei

	Klei, zwak siltig
	Klei, matig siltig
	Klei, sterk siltig
	Klei, uiterst siltig
	Klei, zwak zandig
	Klei, matig zandig
	Klei, sterk zandig

## leem

	Leem, zwak zandig
	Leem, sterk zandig

## overige toevoegingen

	zwak humeus
	matig humeus
	sterk humeus
	zwak grindig
	matig grindig
	sterk grindig

## geur

- geen geur
- zwakke geur
- matige geur
- sterke geur
- uiterste geur

## olie

- geen olie-water reactie
- zwakke olie-water reactie
- matige olie-water reactie
- sterke olie-water reactie
- uiterste olie-water reactie

## p.i.d.-waarde

- >0
- >1
- >10
- >100
- >1000
- >10000

## monsters

- geroerd monster
- ongeroerd monster
- volumering

## overig

- bijzonder bestanddeel
- Gemiddeld hoogste grondwaterstand
- grondwaterstand
- Gemiddeld laagste grondwaterstand

- slib
- water



## Verklaring onafhankelijkheid uitvoering veldwerk

**Projectnummer:** 14248401A  
**Locatie:** Eendenkooiweg (ong.) in Melderslo

- |                     |                                     |          |   |
|---------------------|-------------------------------------|----------|---|
| <b>BRL SIKB:</b>    | <input type="checkbox"/>            | BRL 1000 | Monsterneming voor partijkeuringen  |
|                     | <input checked="" type="checkbox"/> | BRL 2000 | Veldwerk bij milieuhygiënisch bodemonderzoek  |
|                     | <input type="checkbox"/>            | BRL 2100 | Mechanisch boren  |
|                     | <input type="checkbox"/>            | BRL 6000 | Milieukundige begeleiding van (water)bodemsaneringen en nazorg  |
| <b>Protocollen:</b> | <input type="checkbox"/>            | 1001     | Monsterneming voor partijkeuringen grond en baggerspecie  |
|                     | <input type="checkbox"/>            | 1002     | Monsterneming voor partijkeuringen niet-vormgegeven bouwstoffen   |
|                     | <input type="checkbox"/>            | 1003     | Monsterneming voor partijkeuringen vormgegeven bouwstoffen  |
|                     | <input checked="" type="checkbox"/> | 2001     | Plaatsen van handboringen en peilbuizen, maken van boorbeschrijvingen, nemen van grondmonsters en waterpassen |
|                     | <input checked="" type="checkbox"/> | 2002     | Het nemen van grondwatermonsters  |
|                     | <input type="checkbox"/>            | 2003     | Veldwerk bij milieuhygiënisch waterbodemonderzoek   |
|                     | <input type="checkbox"/>            | 2018     | Locatie-inspectie en monsterneming van asbest in bodem  |
|                     | <input type="checkbox"/>            | 2101     | Mechanisch boren  |
|                     | <input type="checkbox"/>            | 6001     | Milieukundige begeleiding landbodemsanering met conventionele methoden  |
|                     | <input type="checkbox"/>            | 6002     | Milieukundige begeleiding van landbodemsanering met in-situ methoden  |

Ik verklaar dat het veldwerk onafhankelijk van de opdrachtgever is uitgevoerd conform de eisen van de BRL SIKB 2000 en de daarbij behorende protocollen.

**Naam:**

H. Donders

**Handtekening:**

**BIJLAGE 2**  
Kopie analysecertificaten

HMB B.V.  
T.a.v. J.A.C.M. Peeters  
Voltaweg 8  
5993 SE MAASBREE

## Analyscertificaat

Datum: 16-07-2014

Hierbij ontvangt u de resultaten van het navolgende laboratoriumonderzoek.

Certificaatnummer/Versie	2014079926/1
Uw project/verslagnummer	14248401A
Uw projectnaam	Melderslo, Eendenkooiweg (ong.)
Uw ordernummer	
Monster(s) ontvangen	09-07-2014

Dit certificaat mag uitsluitend in zijn geheel worden gereproduceerd.

De grondmonsters worden tot 6 weken na datum ontvangst bewaard en watermonsters tot 2 weken na datum ontvangst. Zonder tegenbericht worden de monsters nadien afgevoerd.

Indien de monsters langer bewaard dienen te blijven verzoeken wij U dit exemplaar uiterlijk 1 week voor afloop van de standaardbewaarperiode ondertekend aan ons te retourneren. Voor de kosten van het langer bewaren van monsters verwijzen wij naar de prijslijst.

Bewaren tot:

Datum:

Naam:

Handtekening:

Wij vertrouwen erop uw opdracht hiermee naar verwachting te hebben uitgevoerd, mocht U naar aanleiding van dit analysecertificaat nog vragen hebben verzoeken wij U contact op te nemen met de afdeling Verkoop en Advies.

Met vriendelijke groet,

Eurofins Analytico B.V.



Ins. A. Veldhuizen  
Technical Manager

Eurofins Analytico B.V.

Gildeweg 44-46  
3771 NB Barneveld  
P.O. Box 459  
3770 AL Barneveld NL

Tel. +31 (0)34 242 63 00  
Fax +31 (0)34 242 63 99  
E-mail [info-env@eurofins.nl](mailto:info-env@eurofins.nl)  
Site [www.eurofins.nl](http://www.eurofins.nl)

BNP Paribas S.A. 227 9245 25  
VAT/BTW No. NL 8043.14.883.B01  
KvK No. 09088623  
IBAN: NL71BNPA0227924525  
BIC: BNPANL2A

Eurofins Analytico B.V. is ISO 14001: 2004 gecertificeerd door TÜV en erkend door het Vlaamse Gewest (OVAM en Dep. LNE), het Brusselse Gewest (BIM), het Waalse Gewest (DGRNE-OWD) en door de overheden van Frankrijk en Luxemburg (MEV).

## Analysecertificaat

Uw project/verslagnummer	14248401A	Certificaatnummer/Versie	2014079926/1
Uw projectnaam	Melderslo, Eendenkooiweg (ong.)	Startdatum	09-07-2014
Uw ordernummer		Rapportagedatum	16-07-2014/14:02
Monsternemer		Bijlage	A, B, C
Monstermatrix	Grond; Grond (AS3000)	Pagina	1/2

Analyse	Eenheid	1	2	3
<b>Voorbehandeling</b>				
Cryogeen malen AS3000		Uitgevoerd	Uitgevoerd	Uitgevoerd
<b>Bodemkundige analyses</b>				
S Droge stof	% (m/m)	81.8	81.4	88.3
S Organische stof	% (m/m) ds	3.8		0.9
Q Gloeirest	% (m/m) ds	96.2		98.9
S Korrelgrootte < 2 µm (Lutum)	% (m/m) ds	<2.0		2.1
<b>Metalen</b>				
S Barium (Ba)	mg/kg ds	<20	<20	27
S Cadmium (Cd)	mg/kg ds	0.35	0.39	<0.20
S Kobalt (Co)	mg/kg ds	3.4	4.2	3.4
S Koper (Cu)	mg/kg ds	39	33	17
S Kwik (Hg)	mg/kg ds	0.072	0.11	0.17
S Molybdeen (Mo)	mg/kg ds	<1.5	<1.5	<1.5
S Nikkel (Ni)	mg/kg ds	<4.0	<4.0	7.8
S Lood (Pb)	mg/kg ds	17	15	77
S Zink (Zn)	mg/kg ds	51	44	31
<b>Minerale olie</b>				
Minerale olie (C10-C12)	mg/kg ds	<3.0	<3.0	<3.0
Minerale olie (C12-C16)	mg/kg ds	<5.0	<5.0	<5.0
Minerale olie (C16-C21)	mg/kg ds	<5.0	<5.0	<5.0
Minerale olie (C21-C30)	mg/kg ds	<11	<11	<11
Minerale olie (C30-C35)	mg/kg ds	6.3	6.0	<5.0
Minerale olie (C35-C40)	mg/kg ds	<6.0	<6.0	<6.0
S Minerale olie totaal (C10-C40)	mg/kg ds	<35	<35	<35
<b>Polychloorbifenylen, PCB</b>				
S PCB 28	mg/kg ds	<0.0010	<0.0010	<0.0010
S PCB 52	mg/kg ds	<0.0010	<0.0010	<0.0010
S PCB 101	mg/kg ds	<0.0010	<0.0010	<0.0010
S PCB 118	mg/kg ds	<0.0010	<0.0010	<0.0010

Nr.	Monsterschrijving	Datum monstername	Analytico-nr.
1	M01 1 (0-50) 10 (0-50) 2 (0-50) 5 (0-50) 6 (0-50) 7 (0-50) 8 (0-50) 9 (0-50)	09-Jul-2014	8181778
2	M02 11 (0-50) 12 (0-50) 13 (0-50) 14 (0-50) 15 (0-50) 3 (0-50) 4 (0-50)	09-Jul-2014	8181779
3	M03 1 (50-100) 1 (100-150) 2 (50-100) 2 (150-200) 3 (50-100) 3 (100-150) 4 (50-100) 4 (100-150)	09-Jul-2014	8181780

Q: door RvA geaccrediteerde verrichting  
 A: AP04 erkende verrichting  
 S: AS 3000 erkende verrichting

Dit certificaat mag uitsluitend in zijn geheel worden gereproduceerd.

Eurofins Analytico B.V.

Gildeweg 44-46  
 3771 NB Barneveld  
 P.O. Box 459  
 3770 AL Barneveld NL  
 Tel. +31 (0)34 242 63 00  
 Fax +31 (0)34 242 63 99  
 E-mail info-env@eurofins.nl  
 Site www.eurofins.nl

BNP Paribas S.A. 227 9245 25  
 VAT/BTW No. NL 8043.14.883.B01  
 KvK No. 09088623  
 IBAN: NL71BNP0227924525  
 BIC: BNPANL2A

Eurofins Analytico B.V. is ISO 14001: 2004 gecertificeerd door TÜV en erkend door het Vlaamse Gewest (OVAM en Dep. LNE), het Brusselse Gewest (BIM), het Waalse Gewest (DGRNE-OWD) en door de overheden van Frankrijk en Luxemburg (MEV).



## Analysecertificaat

Uw project/verslagnummer	14248401A	Certificaatnummer/Versie	2014079926/1
Uw projectnaam	Melderslo, Eendenkooiweg (ong.)	Startdatum	09-07-2014
Uw ordernummer		Rapportagedatum	16-07-2014/14:02
Monsternemer		Bijlage	A, B, C
Monstermatrix	Grond; Grond (AS3000)	Pagina	2/2

Analyse	Eenheid	1	2	3
S PCB 138	mg/kg ds	<0.0010	<0.0010	<0.0010
S PCB 153	mg/kg ds	<0.0010	<0.0010	<0.0010
S PCB 180	mg/kg ds	<0.0010	<0.0010	<0.0010
S PCB (som 7) (factor 0,7)	mg/kg ds	0.0049 <sup>1)</sup>	0.0049 <sup>1)</sup>	0.0049 <sup>1)</sup>
<b>Polycyclische Aromatische Koolwaterstoffen, PAK</b>				
S Naftaleen	mg/kg ds	<0.050	<0.050	<0.050
S Fenanthreen	mg/kg ds	<0.050	<0.050	<0.050
S Anthraceen	mg/kg ds	<0.050	<0.050	<0.050
S Fluorantheen	mg/kg ds	0.080	<0.050	<0.050
S Benzo(a)anthraceen	mg/kg ds	<0.050	<0.050	<0.050
S Chryseen	mg/kg ds	0.064	<0.050	<0.050
S Benzo(k)fluorantheen	mg/kg ds	<0.050	<0.050	<0.050
S Benzo(a)pyreen	mg/kg ds	<0.050	<0.050	<0.050
S Benzo(ghi)peryleen	mg/kg ds	<0.050	<0.050	<0.050
S Indeno(123-cd)pyreen	mg/kg ds	<0.050	<0.050	<0.050
S PAK VROM (10) (factor 0,7)	mg/kg ds	0.42	0.35 <sup>1)</sup>	0.35 <sup>1)</sup>

Nr.	Monsterschrijving	Datum monstername	Analytico-nr.
1	M01 1 (0-50) 10 (0-50) 2 (0-50) 5 (0-50) 6 (0-50) 7 (0-50) 8 (0-50) 9 (0-50)	09-Jul-2014	8181778
2	M02 11 (0-50) 12 (0-50) 13 (0-50) 14 (0-50) 15 (0-50) 3 (0-50) 4 (0-50)	09-Jul-2014	8181779
3	M03 1 (50-100) 1 (100-150) 2 (50-100) 2 (150-200) 3 (50-100) 3 (100-150) 4 (50-100) 4 (100-150)	09-Jul-2014	8181780

Eurofins Analytico B.V.



Q: door RvA geaccrediteerde verrichting  
 A: AP04 erkende verrichting  
 S: AS 3000 erkende verrichting

Dit certificaat mag uitsluitend in zijn geheel worden gereproduceerd.

Akkoord  
 Pr.coörd.







**Bijlage (A) met deelmonsterinformatie behorende bij analysecertificaat 2014079926/1**

<b>Eurofins AnalBoornr</b>	<b>Omschrijving</b>	<b>Van</b>	<b>Tot</b>	<b>Barcode</b>	<b>Monsteromschrijving</b>
8181778 2	1	0	50	0531862889	M01 1 (0-50) 10 (0-50) 2 (0-50) :
8181778 5	1	0	50	0531863263	
8181778 1	1	0	50	0531862881	
8181778 10	1	0	50	0531863259	
8181778 6	1	0	50	0531863269	
8181778 7	1	0	50	0531863257	
8181778 8	1	0	50	0531863264	
8181778 9	1	0	50	0531862887	
8181779 11	1	0	50	0531863021	M02 11 (0-50) 12 (0-50) 13 (0-50)
8181779 12	1	0	50	0531863256	
8181779 13	1	0	50	0531863262	
8181779 14	1	0	50	0531809259	
8181779 15	1	0	50	0531863108	
8181779 3	1	0	50	0531862894	
8181779 4	1	0	50	0531863261	
8181780 1	2	50	100	0531862890	M03 1 (50-100) 1 (100-150) 2 (50-100)
8181780 2	2	50	100	0531862895	
8181780 3	2	50	100	0531862892	
8181780 4	2	50	100	0531863270	
8181780 1	3	100	150	0531862884	
8181780 3	3	100	150	0531862888	
8181780 2	4	150	200	0531862818	
8181780 4	4	150	200	0531863266	



**Eurofins Analytico B.V.**

Gildeweg 44-46  
 3771 NB Barneveld  
 P.O. Box 459  
 3770 AL Barneveld NL  
 Tel. +31 (0)34 242 63 00  
 Fax +31 (0)34 242 63 99  
 E-mail info-env@eurofins.nl  
 Site www.eurofins.nl

BNP Paribas S.A. 227 9245 25  
 VAT/BTW No. NL 8043.14.883.B01  
 KvK No. 09088623  
 IBAN: NL71BNPA0227924525  
 BIC: BNPANL2A

Eurofins Analytico B.V. is ISO 14001: 2004 gecertificeerd door TÜV en erkend door het Vlaamse Gewest (OVAM en Dep. LNE), het Brusselse Gewest (BIM), het Waalse Gewest (DGRNE-OWD) en door de overheden van Frankrijk en Luxemburg (MEV).

**Bijlage (B) met opmerkingen behorende bij analysecertificaat 2014079926/1**

Pagina 1/1

**Opmerking 1)**De toetswaarde van de som is gelijk aan de sommatie van  $0,7 \cdot RG$ **Eurofins Analytico B.V.**

Gildeweg 44-46      Tel. +31 (0)34 242 63 00  
3771 NB Barneveld      Fax +31 (0)34 242 63 99  
P.O. Box 459      E-mail [info-env@eurofins.nl](mailto:info-env@eurofins.nl)  
3770 AL Barneveld NL      Site [www.eurofins.nl](http://www.eurofins.nl)

BNP Paribas S.A. 227 9245 25  
VAT/BTW No. NL 8043.14.883.B01  
KvK No. 09088623  
IBAN: NL71BNPA0227924525  
BIC: BNPANL2A

Eurofins Analytico B.V. is ISO 14001: 2004 gecertificeerd door TÜV en erkend door het Vlaamse Gewest (OVAM en Dep. LNE), het Brusselse Gewest (BIM), het Waalse Gewest (DGRNE-OWD) en door de overheden van Frankrijk en Luxemburg (MEV).



**Bijlage (C) met methodeverwijzingen behorende bij analysecertificaat 2014079926/1**

Pagina 1/1

Analyse	Methode	Techniek	Methode referentie
Cryogeen malen AS3000	W0106	Voorbehandeling	Cf. AS3000
Droge Stof	W0104	Gravimetrie	Cf. pb 3010-2 en gw. NEN-ISO 11465
Organische stof (gloeirest)	W0109	Gravimetrie	Cf. pb 3010-3 en cf. NEN 5754
Lutum (fractie < 2 µm)	W0171	Sedimentatie	Cf. pb 3010-4 en cf. NEN 5753
Barium (Ba)	W0423	ICP-MS	Cf. pb 3010-5 en cf. NEN-EN-ISO 17294-2
Cadmium (Cd)	W0423	ICP-MS	Cf. pb 3010-5 en cf. NEN-EN-ISO 17294-2
Kobalt (Co)	W0423	ICP-MS	Cf. pb 3010-5 en cf. NEN-EN-ISO 17294-2
Koper (Cu)	W0423	ICP-MS	Cf. pb 3010-5 en cf. NEN-EN-ISO 17294-2
Kwik (Hg)	W0423	ICP-MS	Cf. pb 3010-5 en cf. NEN-EN-ISO 17294-2
Molybdeen (Mo)	W0423	ICP-MS	Cf. pb 3010-5 en cf. NEN-EN-ISO 17294-2
Nikkel (Ni)	W0423	ICP-MS	Cf. pb 3010-5 en cf. NEN-EN-ISO 17294-2
Lood (Pb)	W0423	ICP-MS	Cf. pb 3010-5 en cf. NEN-EN-ISO 17294-2
Zink (Zn)	W0423	ICP-MS	Cf. pb 3010-5 en cf. NEN-EN-ISO 17294-2
Minerale Olie (GC) (C10 - C40)	W0202	GC-FID	Cf. pb 3010-7 en cf. NEN 6978
PCB (7)	W0271	GC-MS	Cf. pb 3010-8 en gw. NEN 6980
PAK som AS3000/AP04	W0271	GC-MS	Cf. pb. 3010-6 en gw. NEN-ISO 18287
PAK (10 VROM)	W0271	GC-MS	Cf. pb. 3010-6 en gw. NEN-ISO 18287



**Eurofins Analytico B.V.**

Gildeweg 44-46  
 3771 NB Barneveld  
 P.O. Box 459  
 3770 AL Barneveld NL

Tel. +31 (0)34 242 63 00  
 Fax +31 (0)34 242 63 99  
 E-mail [info-env@eurofins.nl](mailto:info-env@eurofins.nl)  
 Site [www.eurofins.nl](http://www.eurofins.nl)

BNP Paribas S.A. 227 9245 25  
 VAT/BTW No. NL 8043.14.883.B01  
 KvK No. 09088623  
 IBAN: NL71BNPA0227924525  
 BIC: BNPANL2A

Eurofins Analytico B.V. is ISO 14001: 2004 gecertificeerd door TÜV en erkend door het Vlaamse Gewest (OVAM en Dep. LNE), het Brusselse Gewest (BIM), het Waalse Gewest (DGRNE-OWD) en door de overheden van Frankrijk en Luxemburg (MEV).

HMB B.V.  
T.a.v. J.A.C.M. Peeters  
Voltaweg 8  
5993 SE MAASBREE

## Analyscertificaat

Datum: 21-07-2014

Hierbij ontvangt u de resultaten van het navolgende laboratoriumonderzoek.

Certificaatnummer/Versie	2014082838/1
Uw project/verslagnummer	14248401A
Uw projectnaam	Melderslo, Eendenkooiweg (ong.)
Uw ordernummer	
Monster(s) ontvangen	16-07-2014

Dit certificaat mag uitsluitend in zijn geheel worden gereproduceerd.

De grondmonsters worden tot 6 weken na datum ontvangst bewaard en watermonsters tot 2 weken na datum ontvangst. Zonder tegenbericht worden de monsters nadien afgevoerd.

Indien de monsters langer bewaard dienen te blijven verzoeken wij U dit exemplaar uiterlijk 1 week voor afloop van de standaardbewaarperiode ondertekend aan ons te retourneren. Voor de kosten van het langer bewaren van monsters verwijzen wij naar de prijslijst.

Bewaren tot:

Datum:

Naam:

Handtekening:

Wij vertrouwen erop uw opdracht hiermee naar verwachting te hebben uitgevoerd, mocht U naar aanleiding van dit analysecertificaat nog vragen hebben verzoeken wij U contact op te nemen met de afdeling Verkoop en Advies.

Met vriendelijke groet,

Eurofins Analytico B.V.



Ins. A. Veldhuizen  
Technical Manager

Eurofins Analytico B.V.

Gildeweg 44-46  
3771 NB Barneveld  
P.O. Box 459  
3770 AL Barneveld NL

Tel. +31 (0)34 242 63 00  
Fax +31 (0)34 242 63 99  
E-mail [info-env@eurofins.nl](mailto:info-env@eurofins.nl)  
Site [www.eurofins.nl](http://www.eurofins.nl)

BNP Paribas S.A. 227 9245 25  
VAT/BTW No. NL 8043.14.883.B01  
KvK No. 09088623  
IBAN: NL71BNPA0227924525  
BIC: BNPANL2A

Eurofins Analytico B.V. is ISO 14001: 2004 gecertificeerd door TÜV en erkend door het Vlaamse Gewest (OVAM en Dep. LNE), het Brusselse Gewest (BIM), het Waalse Gewest (DGRNE-OWD) en door de overheden van Frankrijk en Luxemburg (MEV).

## Analysecertificaat

Uw project/verslagnummer 14248401A  
 Uw projectnaam Melderslo, Eendenkooiweg (ong.)  
 Uw ordernummer

Certificaatnummer/Versie 2014082838/1  
 Startdatum 16-07-2014  
 Rapportagedatum 21-07-2014/15:11  
 Bijlage A, B, C  
 Pagina 1/2

Monsternemer  
 Monstermatrix Water; Water (AS3000)

Analyse	Eenheid	1
<b>Metalen</b>		
S Barium (Ba)	µg/L	69
S Cadmium (Cd)	µg/L	1.0
S Kobalt (Co)	µg/L	120
S Koper (Cu)	µg/L	<2.0
S Kwik (Hg)	µg/L	<0.050
S Molybdeen (Mo)	µg/L	<2.0
S Nikkel (Ni)	µg/L	780
S Lood (Pb)	µg/L	<2.0
S Zink (Zn)	µg/L	120
<b>Vluchtige Aromatische Koolwaterstoffen</b>		
S Benzeen	µg/L	<0.20
S Toluene	µg/L	0.32
S Ethylbenzeen	µg/L	<0.20
S o-Xyleen	µg/L	<0.10
S m, p-Xyleen	µg/L	<0.20
S Xylenen (som) factor 0,7	µg/L	0.21 <sup>1)</sup>
BTEX (som)	µg/L	<0.90
S Naftaleen	µg/L	<0.020
S Styreen	µg/L	<0.20
<b>Vluchtige organische halogeenkoolwaterstoffen</b>		
S Dichloormethaan	µg/L	<0.20
S Trichloormethaan	µg/L	<0.20
S Tetrachloormethaan	µg/L	<0.10
S Trichlooretheen	µg/L	<0.20
S Tetrachlooretheen	µg/L	<0.10
S 1,1-Dichloorethaan	µg/L	<0.20
S 1,2-Dichloorethaan	µg/L	<0.20
S 1,1,1-Trichloorethaan	µg/L	<0.10
S 1,1,2-Trichloorethaan	µg/L	<0.10
S cis 1,2-Dichlooretheen	µg/L	<0.10

### Nr. Monsteromschrijving

1 W01: PB1

### Datum monstername Analytico-nr.

16-Jul-2014

8190465

Q: door RvA geaccrediteerde verrichting

A: AP04 erkende verrichting

S: AS 3000 erkende verrichting

Dit certificaat mag uitsluitend in zijn geheel worden gereproduceerd.

Eurofins Analytico B.V.

Gildeweg 44-46  
 3771 NB Barneveld  
 P.O. Box 459  
 3770 AL Barneveld NL  
 Tel. +31 (0)34 242 63 00  
 Fax +31 (0)34 242 63 99  
 E-mail info-env@eurofins.nl  
 Site www.eurofins.nl

BNP Paribas S.A. 227 9245 25  
 VAT/BTW No. NL 8043.14.883.B01  
 KvK No. 09088623  
 IBAN: NL71BNPA0227924525  
 BIC: BNPANL2A

Eurofins Analytico B.V. is ISO 14001: 2004 gecertificeerd door TÜV en erkend door het Vlaamse Gewest (OVAM en Dep. LNE), het Brusselse Gewest (BIM), het Waalse Gewest (DGRNE-OWD) en door de overheden van Frankrijk en Luxemburg (MEV).





## Analysecertificaat

Uw project/verslagnummer 14248401A  
 Uw projectnaam Melderslo, Eendenkooiweg (ong.)  
 Uw ordernummer

Certificaatnummer/Versie 2014082838/1  
 Startdatum 16-07-2014  
 Rapportagedatum 21-07-2014/15:11  
 Bijlage A, B, C  
 Pagina 2/2

Monsternemer  
 Monstermatrix Water; Water (AS3000)

Analyse	Eenheid	1
S trans 1,2-Dichlooretheen	µg/L	<0.10
CKW (som)	µg/L	<1.6
S Tribroommethaan	µg/L	<0.20
S Vinylchloride	µg/L	<0.10
S 1,1-Dichlooretheen	µg/L	<0.10
S 1,2-Dichloorethenen (Som) factor 0,7	µg/L	0.14 <sup>1)</sup>
S 1,1-Dichloorpropaan	µg/L	<0.20
S 1,2-Dichloorpropaan	µg/L	1.2
S 1,3-Dichloorpropaan	µg/L	<0.20
S Dichloorpropanen som factor 0.7	µg/L	1.5
<b>Minerale olie</b>		
Minerale olie (C10-C12)	µg/L	<4.0
Minerale olie (C12-C16)	µg/L	<7.0
Minerale olie (C16-C21)	µg/L	<8.0
Minerale olie (C21-C30)	µg/L	<15
Minerale olie (C30-C35)	µg/L	<8.0
Minerale olie (C35-C40)	µg/L	<8.0
S Minerale olie totaal (C10-C40)	µg/L	<50

### Nr. Monsteromschrijving

1 W01: PB1

### Datum monsternames Analytico-nr.

16-Jul-2014

8190465

Eurofins Analytico B.V.



Q: door RvA geaccrediteerde verrichting  
 A: AP04 erkende verrichting  
 S: AS 3000 erkende verrichting

Dit certificaat mag uitsluitend in zijn geheel worden gereproduceerd.

Akkoord  
 Pr.coörd.



Gildeweg 44-46 Tel. +31 (0)34 242 63 00  
 3771 NB Barneveld Fax +31 (0)34 242 63 99  
 P.O. Box 459 E-mail info-env@eurofins.nl  
 3770 AL Barneveld NL Site www.eurofins.nl

BNP Paribas S.A. 227 9245 25  
 VAT/BTW No. NL 8043.14.883.B01  
 KvK No. 09088623  
 IBAN: NL71BNP0227924525  
 BIC: BNPANL2A

Eurofins Analytico B.V. is ISO 14001: 2004 gecertificeerd door TÜV en erkend door het Vlaamse Gewest (OVAM en Dep. LNE), het Brusselse Gewest (BIM), het Waalse Gewest (DGRNE-OWD) en door de overheden van Frankrijk en Luxemburg (MEV).



**Bijlage (A) met deelmonsterinformatie behorende bij analysecertificaat 2014082838/1**

<b>Eurofins AnalBoornr</b>	<b>Omschrijving</b>	<b>Van</b>	<b>Tot</b>	<b>Barcode</b>	<b>Monsteromschrijving</b>
8190465 1	3	260	360	0800311143	W01: PB1
8190465 1	1	260	360	0680081154	
8190465 1	2	260	360	0680081152	



**Eurofins Analytico B.V.**

Gildeweg 44-46  
 3771 NB Barneveld  
 P.O. Box 459  
 3770 AL Barneveld NL  
 Tel. +31 (0)34 242 63 00  
 Fax +31 (0)34 242 63 99  
 E-mail info-env@eurofins.nl  
 Site www.eurofins.nl

BNP Paribas S.A. 227 9245 25  
 VAT/BTW No. NL 8043.14.883.B01  
 KvK No. 09088623  
 IBAN: NL71BNPA0227924525  
 BIC: BNPANL2A

Eurofins Analytico B.V. is ISO 14001: 2004 gecertificeerd door TÜV en erkend door het Vlaamse Gewest (OVAM en Dep. LNE), het Brusselse Gewest (BIM), het Waalse Gewest (DGRNE-OWD) en door de overheden van Frankrijk en Luxemburg (MEV).

**Bijlage (B) met opmerkingen behorende bij analysecertificaat 2014082838/1**

Pagina 1/1

**Opmerking 1)**De toetswaarde van de som is gelijk aan de sommatie van  $0,7 \cdot RG$ **Eurofins Analytico B.V.**

Gildeweg 44-46      Tel. +31 (0)34 242 63 00  
3771 NB Barneveld      Fax +31 (0)34 242 63 99  
P.O. Box 459      E-mail [info-env@eurofins.nl](mailto:info-env@eurofins.nl)  
3770 AL Barneveld NL      Site [www.eurofins.nl](http://www.eurofins.nl)

BNP Paribas S.A. 227 9245 25  
VAT/BTW No. NL 8043.14.883.B01  
KvK No. 09088623  
IBAN: NL71BNPA0227924525  
BIC: BNPANL2A

Eurofins Analytico B.V. is ISO 14001: 2004 gecertificeerd door TÜV en erkend door het Vlaamse Gewest (OVAM en Dep. LNE), het Brusselse Gewest (BIM), het Waalse Gewest (DGRNE-OWD) en door de overheden van Frankrijk en Luxemburg (MEV).





**Bijlage (C) met methodeverwijzingen behorende bij analysecertificaat 2014082838/1**

Pagina 1/1

Analyse	Methode	Techniek	Methode referentie
Xylenen som AS3000	W0254	HS-GC-MS	Cf. pb 3130-1
Aromaten (BTEXN)	W0254	HS-GC-MS	Cf. pb 3130-1
Barium (Ba)	W0421	ICP-MS	Cf. pb 3110-3 en cf. NEN-EN-ISO 17294-2
Cadmium (Cd)	W0421	ICP-MS	Cf. pb 3110-3 en cf. NEN-EN-ISO 17294-2
Cobalt (Co)	W0421	ICP-MS	Cf. pb 3110-3 en cf. NEN-EN-ISO 17294-2
Koper (Cu)	W0421	ICP-MS	Cf. pb 3110-3 en cf. NEN-EN-ISO 17294-2
Kwik (Hg)	W0421	ICP-MS	Cf. pb 3110-3 en cf. NEN-EN-ISO 17294-2
Molybdeen (Mo)	W0421	ICP-MS	Cf. pb 3110-3 en cf. NEN-EN-ISO 17294-2
Nikkel (Ni)	W0421	ICP-MS	Cf. pb 3110-3 en cf. NEN-EN-ISO 17294-2
Lood (Pb)	W0421	ICP-MS	Cf. pb 3110-3 en cf. NEN-EN-ISO 17294-2
Zink (Zn)	W0421	ICP-MS	Cf. pb 3110-3 en cf. NEN-EN-ISO 17294-2
Styreen	W0254	HS-GC-MS	Cf. pb 3130-1
VOC (11)	W0254	HS-GC-MS	Cf. pb 3130-1
Tribroommethaan (Bromoform)	W0254	HS-GC-MS	Cf. pb 3130-1
Vinylchloride	W0254	HS-GC-MS	Cf. pb 3130-1
1,1-Dichlooretheen	W0254	HS-GC-MS	Cf. pb 3130-1
DiChEtheen som AS3000	W0254	HS-GC-MS	Cf. pb 3130-1
1,1-Dichloorpropan	W0254	HS-GC-MS	Cf. pb 3130-1
1,2-Dichloorpropan	W0254	HS-GC-MS	Cf. pb 3130-1
1,3-Dichloorpropan	W0254	HS-GC-MS	Cf. pb 3130-1
DiChlprop. som AS300	W0254	HS-GC-MS	Cf. pb 3130-2 en gw. NEN EN ISO 15680
Minerale olie (GC) (C10 - C40)	W0215	LVI-GC-FID	Cf. pb 3110-5



**Eurofins Analytico B.V.**

Gildeweg 44-46  
3771 NB Barneveld  
P.O. Box 459  
3770 AL Barneveld NL

Tel. +31 (0)34 242 63 00  
Fax +31 (0)34 242 63 99  
E-mail [info-env@eurofins.nl](mailto:info-env@eurofins.nl)  
Site [www.eurofins.nl](http://www.eurofins.nl)

BNP Paribas S.A. 227 9245 25  
VAT/BTW No. NL 8043.14.883.B01  
KvK No. 09088623  
IBAN: NL71BNPA0227924525  
BIC: BNPANL2A

Eurofins Analytico B.V. is ISO 14001: 2004 gecertificeerd door TÜV en erkend door het Vlaamse Gewest (OVAM en Dep. LNE), het Brusselse Gewest (BIM), het Waalse Gewest (DGRNE-OWD) en door de overheden van Frankrijk en Luxemburg (MEV).

**BIJLAGE 3**  
Toetsing analyseresultaten

Toetsing: BoToVa Wbb 2014 bodem

Projectnummer 14248401A  
 Projectnaam Melderslo, Eendenkooiweg (ong.)  
 Ordernummer  
 Datum monstername 09-07-2014  
 Monsternemer  
 Certificaatnummer 2014079926  
 Startdatum 09-07-2014  
 Rapportagedatum 16-07-2014

Analyse	Eenheid	1	GSSD	Oordeel	RG	AW	T	1
<b>Bodemtype correctie</b>								
Organische stof		3,8						
Korrelgrootte < 2 µm (Lutum)		2,0						
<b>Voorbehandeling</b>								
Cryogeen malen AS3000				Uitgevoerd				
<b>Bodemkundige analyses</b>								
Droge stof	% (m/m)	81,8						
Organische stof	% (m/m) ds	3,8	3,8					
Gloeirest	% (m/m) ds	96,2						
Korrelgrootte < 2 µm (Lutum)	% (m/m) ds	<2,0	1,4					
<b>Metalen</b>								
Barium (Ba)	mg/kg ds	<20	54		20	190	555	920
Cadmium (Cd)	mg/kg ds	0,35	0,56	-	0,20	0,60	6,8	13
Kobalt (Co)	mg/kg ds	3,4	12	-	3,0	15	103	190
Koper (Cu)	mg/kg ds	39	76	*	5,0	40	115	190
Kwik (Hg)	mg/kg ds	0,072	0,10	-	0,050	0,15	18	36
Molybdeen (Mo)	mg/kg ds	<1,5	1,1	-	1,5	1,5	96	190
Nikkel (Ni)	mg/kg ds	<4,0	8,2	-	4,0	35	68	100
Lood (Pb)	mg/kg ds	17	26	-	10	50	290	530
Zink (Zn)	mg/kg ds	51	116	-	20	140	430	720
<b>Minerale olie</b>								
Minerale olie (C10-C12)	mg/kg ds	<3,0						
Minerale olie (C12-C16)	mg/kg ds	<5,0						
Minerale olie (C16-C21)	mg/kg ds	<5,0						
Minerale olie (C21-C30)	mg/kg ds	<11						
Minerale olie (C30-C35)	mg/kg ds	6,3						
Minerale olie (C35-C40)	mg/kg ds	<6,0						
Minerale olie totaal (C10-C40)	mg/kg ds	<35	64	-	35	190	2600	5000
<b>Polychloorbifenylen, PCB</b>								
PCB 28	mg/kg ds	<0,0010	0,0018					
PCB 52	mg/kg ds	<0,0010	0,0018					
PCB 101	mg/kg ds	<0,0010	0,0018					
PCB 118	mg/kg ds	<0,0010	0,0018					
PCB 138	mg/kg ds	<0,0010	0,0018					
PCB 153	mg/kg ds	<0,0010	0,0018					
PCB 180	mg/kg ds	<0,0010	0,0018					
PCB (som 7) (factor 0,7)	mg/kg ds	0,0049	0,013	-	0,0070	0,020	0,51	1,0
<b>Polycyclische Aromatische Koolwaterstoffen, PAK</b>								
Naftaleen	mg/kg ds	<0,050	0,035					
Fenantheen	mg/kg ds	<0,050	0,035					
Anthracen	mg/kg ds	<0,050	0,035					
Fluorantheen	mg/kg ds	0,08	0,080					
Benzo(a)anthracen	mg/kg ds	<0,050	0,035					
Chryseen	mg/kg ds	0,064	0,064					
Benzo(k)fluorantheen	mg/kg ds	<0,050	0,035					
Benzo(a)pyreen	mg/kg ds	<0,050	0,035					
Benzo(ghi)peryleen	mg/kg ds	<0,050	0,035					
Indeno(123-cd)pyreen	mg/kg ds	<0,050	0,035					
PAK VROM (10) (factor 0,7)	mg/kg ds	0,42	0,42	-	0,35	1,5	21	40

**Legenda**

Nr. Monster Analytico-nr  
 M01 1.1, 2.1, 5.1, 6.1, 7.1, 8.1, 9.1 en 10.1 8181778

**Verklaring van de gebruikte tekens:**

niet getoetst  
 kleiner dan of gelijk aan achtergrondwaarde -  
 groter dan achtergrondwaarde \*  
 groter dan tussenwaarde \*\*  
 groter dan interventiewaarde \*\*\*

GSSD = Gehalte gestandaardiseerd naar standaardbodem

Deze toetsing is uitgevoerd met behulp van BoToVa.  
 Zie voor info: <http://www.rwsleefomgeving.nl/onderwerpen/bodem-ondergrond/bbk/instrumenten/botova/>  
 Eurofins Analytico B.V. is niet verantwoordelijk voor de uitkomst van deze toetsing.  
 Mocht u een probleem in deze toetsing signaleren, dan verzoeken wij u vriendelijk dit door te geven aan [pais.helpdesk@eurofins.com](mailto:pais.helpdesk@eurofins.com)

Toetsing: BoToVa Wbb 2014 bodem

Projectnummer 14248401A  
 Projectnaam Melderslo, Eendenkooiweg (ong.)  
 Ordernummer  
 Datum monstername 09-07-2014  
 Monsternemer  
 Certificaatnummer 2014079926  
 Startdatum 09-07-2014  
 Rapportagedatum 16-07-2014

Analyse	Eenheid	2	GSSD	Oordeel	RG	AW	T	1
<b>Bodemtype correctie</b>								
Organische stof		3,8						
Korrelgrootte < 2 µm (Lutum)		2,0						
<b>Voorbehandeling</b>								
Cryogeen malen AS3000				Uitgevoerd				
<b>Bodemkundige analyses</b>								
Droge stof	% (m/m)	81,4						
<b>Metalen</b>								
Barium (Ba)	mg/kg ds	<20	54		20	190	555	920
Cadmium (Cd)	mg/kg ds	0,39	0,62	*	0,20	0,60	6,8	13
Kobalt (Co)	mg/kg ds	4,2	15	-	3,0	15	103	190
Koper (Cu)	mg/kg ds	33	64	*	5,0	40	115	190
Kwik (Hg)	mg/kg ds	0,11	0,16	*	0,050	0,15	18	36
Molybdeen (Mo)	mg/kg ds	<1,5	1,1	-	1,5	1,5	96	190
Nikkel (Ni)	mg/kg ds	<4,0	8,2	-	4,0	35	68	100
Lood (Pb)	mg/kg ds	15	23	-	10	50	290	530
Zink (Zn)	mg/kg ds	44	100	-	20	140	430	720
<b>Minerale olie</b>								
Minerale olie (C10-C12)	mg/kg ds	<3,0						
Minerale olie (C12-C16)	mg/kg ds	<5,0						
Minerale olie (C16-C21)	mg/kg ds	<5,0						
Minerale olie (C21-C30)	mg/kg ds	<11						
Minerale olie (C30-C35)	mg/kg ds	6						
Minerale olie (C35-C40)	mg/kg ds	<6,0						
Minerale olie totaal (C10-C40)	mg/kg ds	<35	64	-	35	190	2600	5000
<b>Polychloorbifenylen, PCB</b>								
PCB 28	mg/kg ds	<0,0010	0,0018					
PCB 52	mg/kg ds	<0,0010	0,0018					
PCB 101	mg/kg ds	<0,0010	0,0018					
PCB 118	mg/kg ds	<0,0010	0,0018					
PCB 138	mg/kg ds	<0,0010	0,0018					
PCB 153	mg/kg ds	<0,0010	0,0018					
PCB 180	mg/kg ds	<0,0010	0,0018					
PCB (som 7) (factor 0,7)	mg/kg ds	0,0049	0,013	-	0,0070	0,020	0,51	1,0
<b>Polycyclische Aromatische Koolwaterstoffen, PAK</b>								
Naftaleen	mg/kg ds	<0,050	0,035					
Fenantheen	mg/kg ds	<0,050	0,035					
Anthracen	mg/kg ds	<0,050	0,035					
Fluorantheen	mg/kg ds	<0,050	0,035					
Benzo(a)anthracen	mg/kg ds	<0,050	0,035					
Chryseen	mg/kg ds	<0,050	0,035					
Benzo(k)fluorantheen	mg/kg ds	<0,050	0,035					
Benzo(a)pyreen	mg/kg ds	<0,050	0,035					
Benzo(ghi)peryleen	mg/kg ds	<0,050	0,035					
Indeno(123-cd)pyreen	mg/kg ds	<0,050	0,035					
PAK VROM (10) (factor 0,7)	mg/kg ds	0,35	0,35	-	0,35	1,5	21	40

**Legenda**

Nr. Monster Analytico-nr  
 M02 3.1, 4.1, 11.1, 12.1, 13.1, 14.1 en 15.1 8181779

**Verklaring van de gebruikte tekens:**

niet getoetst  
 kleiner dan of gelijk aan achtergrondwaarde -  
 groter dan achtergrondwaarde \*  
 groter dan tussenwaarde \*\*  
 groter dan interventiewaarde \*\*\*

GSSD = Gehalte gestandaardiseerd naar standaardbodem

Deze toetsing is uitgevoerd met behulp van BoToVa.  
 Zie voor info: <http://www.rwsleefomgeving.nl/onderwerpen/bodem-ondergrond/bbk/instrumenten/botova/>  
 Eurofins Analytico B.V. is niet verantwoordelijk voor de uitkomst van deze toetsing.  
 Mocht u een probleem in deze toetsing signaleren, dan verzoeken wij u vriendelijk dit door te geven aan [pais.helpdesk@eurofins.com](mailto:pais.helpdesk@eurofins.com)

Toetsing: BoToVa Wbb 2014 bodem

Projectnummer 14248401A  
 Projectnaam Melderslo, Eendenkooiweg (ong.)  
 Ordernummer  
 Datum monstername 09-07-2014  
 Monsternemer  
 Certificaatnummer 2014079926  
 Startdatum 09-07-2014  
 Rapportagedatum 16-07-2014

Analyse	Eenheid	3	GSSD	Oordeel	RG	AW	T	1
<b>Bodemtype correctie</b>								
Organische stof		0,9						
Korrelgrootte < 2 µm (Lutum)		2,1						
<b>Voorbehandeling</b>								
Cryogeen malen AS3000				Uitgevoerd				
<b>Bodemkundige analyses</b>								
Droge stof	% (m/m)	88,3						
Organische stof	% (m/m) ds	0,9	0,9					
Gloeirest	% (m/m) ds	98,9						
Korrelgrootte < 2 µm (Lutum)	% (m/m) ds	2,1	2,1					
<b>Metalen</b>								
Barium (Ba)	mg/kg ds	27	103		20	190	555	920
Cadmium (Cd)	mg/kg ds	<0,20	0,24	-	0,20	0,60	6,8	13
Kobalt (Co)	mg/kg ds	3,4	12	-	3,0	15	103	190
Koper (Cu)	mg/kg ds	17	35	-	5,0	40	115	190
Kwik (Hg)	mg/kg ds	0,17	0,24	*	0,050	0,15	18	36
Molybdeen (Mo)	mg/kg ds	<1,5	1,1	-	1,5	1,5	96	190
Nikkel (Ni)	mg/kg ds	7,8	23	-	4,0	35	68	100
Lood (Pb)	mg/kg ds	77	121	*	10	50	290	530
Zink (Zn)	mg/kg ds	31	73	-	20	140	430	720
<b>Minerale olie</b>								
Minerale olie (C10-C12)	mg/kg ds	<3,0						
Minerale olie (C12-C16)	mg/kg ds	<5,0						
Minerale olie (C16-C21)	mg/kg ds	<5,0						
Minerale olie (C21-C30)	mg/kg ds	<11						
Minerale olie (C30-C35)	mg/kg ds	<5,0						
Minerale olie (C35-C40)	mg/kg ds	<6,0						
Minerale olie totaal (C10-C40)	mg/kg ds	<35	123	-	35	190	2600	5000
<b>Polychloorbifenylen, PCB</b>								
PCB 28	mg/kg ds	<0,0010	0,0035					
PCB 52	mg/kg ds	<0,0010	0,0035					
PCB 101	mg/kg ds	<0,0010	0,0035					
PCB 118	mg/kg ds	<0,0010	0,0035					
PCB 138	mg/kg ds	<0,0010	0,0035					
PCB 153	mg/kg ds	<0,0010	0,0035					
PCB 180	mg/kg ds	<0,0010	0,0035					
PCB (som 7) (factor 0,7)	mg/kg ds	0,0049	0,025	-	0,0070	0,020	0,51	1,0
<b>Polycyclische Aromatische Koolwaterstoffen, PAK</b>								
Naftaleen	mg/kg ds	<0,050	0,035					
Fenantheen	mg/kg ds	<0,050	0,035					
Anthracen	mg/kg ds	<0,050	0,035					
Fluorantheen	mg/kg ds	<0,050	0,035					
Benzo(a)anthracen	mg/kg ds	<0,050	0,035					
Chryseen	mg/kg ds	<0,050	0,035					
Benzo(k)fluorantheen	mg/kg ds	<0,050	0,035					
Benzo(a)pyreen	mg/kg ds	<0,050	0,035					
Benzo(ghi)peryleen	mg/kg ds	<0,050	0,035					
Indeno(123-cd)pyreen	mg/kg ds	<0,050	0,035					
PAK VROM (10) (factor 0,7)	mg/kg ds	0,35	0,35	-	0,35	1,5	21	40

**Legenda**

Nr. Monster Analytico-nr  
 M03 1,2, 1.3, 2.2, 2.4, 3.2, 3.3, 4.2 en 4.4 8181780

**Verklaring van de gebruikte tekens:**

niet getoetst  
 kleiner dan of gelijk aan achtergrondwaarde -  
 groter dan achtergrondwaarde \*  
 groter dan tussenwaarde \*\*  
 groter dan interventiewaarde \*\*\*

GSSD = Gehalte gestandaardiseerd naar standaardbodem

Deze toetsing is uitgevoerd met behulp van BoToVa.  
 Zie voor info: <http://www.rwsleefomgeving.nl/onderwerpen/bodem-ondergrond/bbk/instrumenten/botova/>  
 Eurofins Analytico B.V. is niet verantwoordelijk voor de uitkomst van deze toetsing.  
 Mocht u een probleem in deze toetsing signaleren, dan verzoeken wij u vriendelijk dit door te geven aan [pais.helpdesk@eurofins.com](mailto:pais.helpdesk@eurofins.com)

Toetsing: BoToVa Wbb 2014 grondwater

Projectnummer 14248401A  
 Projectnaam Melderslo, Eendenkooiweg (ong.)  
 Ordernummer  
 Datum monstername 16-07-2014  
 Monsternemer  
 Certificaatnummer 2014082838  
 Startdatum 16-07-2014  
 Rapportagedatum 21-07-2014

Analyse	Eenheid	I	GSSD	Oordeel	RG	S	T	I
<b>Metalen</b>								
Barium (Ba)	µg/L	69	69	*	20	50	338	625
Cadmium (Cd)	µg/L	1	1	*	0,2	0,4	3,2	6
Kobalt (Co)	µg/L	120	120	***	2	20	60	100
Koper (Cu)	µg/L	<2,0	1,4	-	2	15	45	75
Kwik (Hg)	µg/L	<0,050	0,035	-	0,05	0,05	0,175	0,3
Molybdeen (Mo)	µg/L	<2,0	1,4	-	2	5	153	300
Nikkel (Ni)	µg/L	780	780	***	3	15	45	75
Lood (Pb)	µg/L	<2,0	1,4	-	2	15	45	75
Zink (Zn)	µg/L	120	120	*	10	65	433	800
<b>Vluchtige Aromatische Koolwaterstoffen</b>								
Benzeen	µg/L	<0,20	0,14	-	0,2	0,2	15,1	30
Tolueen	µg/L	0,32	0,32	-	0,2	7	504	1000
Ethylbenzeen	µg/L	<0,20	0,14	-	0,2	4	77	150
o-Xyleen	µg/L	<0,10	0,07	-	-	-	-	-
m,p-Xyleen	µg/L	<0,20	0,14	-	-	-	-	-
Xylenen (som) factor 0,7	µg/L	0,21	0,21	-	0,2	0,2	35,1	70
BTEX (som)	µg/L	<0,90	0,63	-	-	-	-	-
Naftaleen	µg/L	<0,020	0,014	-	0,02	0,01	35	70
Styreen	µg/L	<0,20	0,14	-	0,2	6	153	300
<b>Vluchtige organische halogeenkoolwaterstoffen</b>								
Dichloormethaan	µg/L	<0,20	0,14	-	0,2	0,01	500	1000
Trichloormethaan	µg/L	<0,20	0,14	-	0,2	6	203	400
Tetrachloormethaan	µg/L	<0,10	0,07	-	0,1	0,01	5	10
Trichlooretheen	µg/L	<0,20	0,14	-	0,2	24	262	500
Tetrachlooretheen	µg/L	<0,10	0,07	-	0,1	0,01	20	40
1,1-Dichloorethaan	µg/L	<0,20	0,14	-	0,2	7	454	900
1,2-Dichloorethaan	µg/L	<0,20	0,14	-	0,2	7	204	400
1,1,1-Trichloorethaan	µg/L	<0,10	0,07	-	0,1	0,01	150	300
1,1,2-Trichloorethaan	µg/L	<0,10	0,07	-	0,1	0,01	65	130
cis 1,2-Dichlooretheen	µg/L	<0,10	0,07	-	-	-	-	-
trans 1,2-Dichlooretheen	µg/L	<0,10	0,07	-	-	-	-	-
CKW (som)	µg/L	<1,6	1,12	-	-	-	-	-
Tribromomethaan	µg/L	<0,20	0,14	-	-	-	-	630
Vinylchloride	µg/L	<0,10	0,07	-	0,2	0,01	2,5	5
1,1-Dichlooretheen	µg/L	<0,10	0,07	-	0,1	0,01	5	10
1,2-Dichlooretheen (Som) factor 0,7	µg/L	0,14	0,14	-	0,2	0,01	10	20
1,1-Dichloorpropan	µg/L	<0,20	0,14	-	-	-	-	-
1,2-Dichloorpropan	µg/L	1,2	1,2	-	-	-	-	-
1,3-Dichloorpropan	µg/L	<0,20	0,14	-	-	-	-	-
Dichloorpropanen som factor 0,7	µg/L	1,5	1,5	*	0,6	0,8	40,4	80
<b>Minerale olie</b>								
Minerale olie (C10-C12)	µg/L	<4,0	-	-	-	-	-	-
Minerale olie (C12-C16)	µg/L	<7,0	-	-	-	-	-	-
Minerale olie (C16-C21)	µg/L	<8,0	-	-	-	-	-	-
Minerale olie (C21-C30)	µg/L	<15	-	-	-	-	-	-
Minerale olie (C30-C35)	µg/L	<8,0	-	-	-	-	-	-
Minerale olie (C35-C40)	µg/L	<8,0	-	-	-	-	-	-
Minerale olie totaal (C10-C40)	µg/L	<50	35	-	50	50	325	600

**Legenda**

Nr.	Monster	Analytico-nr	Eindoordeel
W01	PB1	8190465	Overschrijding Interventiewaarde
kleiner dan of gelijk aan streefwaarde	-		
groter dan streefwaarde	*		
groter dan tussenwaarde	**		
groter dan interventiewaarde	***		

Deze toetsing is uitgevoerd met behulp van BoToVa.

Zie voor info: <http://www.rwsleefomgeving.nl/onderwerpen/bodem-ondergrond/bbk/instrumenten/botova/>

Eurofins Analytico B.V. is niet verantwoordelijk voor de uitkomst van deze toetsing.

Mocht u een probleem in deze toetsing signaleren, dan verzoeken wij u vriendelijk dit door te geven aan [pais.helpdesk@eurofins.com](mailto:pais.helpdesk@eurofins.com)

## **BIJLAGE 4**

### Algemene achtergrondinformatie

#### **1. Verklarende woordenlijst**

*Achtergrondgehalte*: concentratie van een stof binnen een bepaald gebied die als ‘normaal’ wordt beschouwd. Het achtergrondgehalte kan zijn vastgesteld door de gemeente en/of bevoegd gezag.

*Belucht*: Tijdens de watermonsterneming staat het filterdeel van de peilbuis niet geheel onder water, waardoor beluchting is opgetreden van het watermonster.

*Bodem*: grond en grondwater

*Bodembelasting*: het proces waarbij verontreinigende stoffen op of in de bodem terecht komen. In het spraakgebruik worden de termen bodembelasting en bodemverontreiniging vaak ten onrechte door elkaar gebruikt. Er wordt onderscheid gemaakt tussen:

- *Plaatselijke bodembelasting*: een, in relatie tot de onderzoeksschaal, ruimtelijk beperkte (kern)belasting van de bodem (hoeveelheid aan verontreinigende stoffen die per tijdseenheid en per oppervlakte-eenheid op of in de bodem terecht komen)
- *Diffuse bodembelasting*: een, in relatie tot de onderzoeksschaal, gelijkmatige belasting van de bodem

*Bodemverontreiniging*: situatie waarbij stoffen zich op een zodanige wijze in de bodem bevinden, dat deze stoffen zich met de bodem kunnen vermengen, met de bodem kunnen reageren, zich in de bodem kunnen verspreiden en/of ongecontroleerd kunnen verplaatsen en één of meer van de functionele eigenschappen, die de bodem voor mens, plant of dier heeft, verminderen of bedreigen (hoeveelheid aan verontreinigende stoffen per volume eenheid bodemmateriaal).

*Deellocatie*: een deel van een locatie waarop een afzonderlijke onderzoekshypothese en onderzoeksstrategie van toepassing is waarbij de indeling in deellocaties is gebaseerd op de potentieel verontreinigende activiteiten.

*Heterogeen verdeelde verontreinigende stof*: een verontreinigende stof die wordt gekenmerkt door matig tot veel variatie op de schaal van monsterneming

*Homogeen verdeelde verontreinigende stof*: een verontreinigende stof die wordt gekenmerkt door geen of weinig variatie op de schaal van monsterneming

*Hypothese*: in het verkennend en het nader onderzoek gebruikte term welke betrekking heeft op aannames die verband houden met de verontreinigingssituatie

*Kern*: centrum van de ruimtelijke heterogeen verdeelde concentratie van verontreinigende stoffen

*Kwalibo*: Kwaliteitsborging in het bodembeheer. Kwalibo geeft regels voor de uitvoering van werkzaamheden in de (water)bodemsector en stelt eisen aan de uitvoerders. Het doel hiervan is de kwaliteit van de uitvoering te verhogen en de integriteit van de uitvoerders te verbeteren. Daarmee kunnen beslissingen op basis van betrouwbare bodemgegevens worden genomen.

*Mengmonster*: een monster dat is verkregen door het mengen van afzonderlijke grepen of monsters en waarvan na een juiste wijze van monstervoorbehandeling slechts een (klein) deel wordt geanalyseerd.

*m-mv*: meter minus maaiveld.

*Nader onderzoek*: onderzoek in het kader van de saneringsparagraaf van de Wet bodembescherming volgend op het verkennend onderzoek, waarbij het vermoeden van ernstige bodemverontreiniging is geconstateerd. Het doel is het vaststellen van de aard en concentratie van de verontreinigende stoffen en de omvang van de bodemverontreiniging om, in het licht van de (potentiële) mogelijkheden van blootstelling en verspreiding, te bepalen of er sprake is van een geval van ernstige bodemverontreiniging en om de urgentie van de sanering vast te stellen.

*Nulsituatie-onderzoek*: een referentiekader voor eventueel toekomstige bodemverontreinigingen. Een dergelijk onderzoek kan in het kader van de Wet Milieubeheer opgelegd worden. Nabij plaatsen waar bepaalde activiteiten in de toekomst bodemverontreiniging kunnen veroorzaken (potentieel bodembedreigende activiteiten) dient de actuele bodemkwaliteit vastgelegd te worden.

*NEN 5740*: bodemonderzoeksprotocol volgens de Nederlandse Norm 5740. In de praktijk, het algemeen toegepaste protocol voor verkennend bodemonderzoek op verdachte en niet-verdachte locaties. Voor omgevingsvergunningen wordt vrijwel altijd onderzoek volgens dit protocol verlangd. De te gebruiken onderzoeksopzet voor nulsituatie-onderzoek is opgenomen in deze NEN.

*Onderzoekslocatie*: het geografische gebied waar daadwerkelijk bodemonderzoek (verrichten boringen, plaatsen peilbuizen, analyseren grond- en grondwatermonsters) plaatsvindt.

*Onverdachte deellocatie*: plaats waar geen bodemverontreiniging wordt verwacht. Voor grootschalige onverdachte locaties (>1 ha) geldt een afwijkende onderzoeksstrategie.

*Plaatselijke bodembelasting met een duidelijke verontreinigingskern*: een, in relatie tot de onderzoeksschaal, ruimtelijk beperkte (kern)belasting van de bodem. De potentieel verontreinigende activiteit heeft naar verwachting geleid tot een verdeling van de verontreinigende stoffen in de bodem met een duidelijke verontreinigingskern. De maximale oppervlakte van de kern is 1.000 m<sup>2</sup>.

*Potentieel bodembedreigende activiteiten*: activiteiten die kunnen leiden tot bodembelasting, met als mogelijk gevolg bodemverontreiniging.

*Slechtlopende/niet functionerende peilbuis*: bij een afpompdebiet van 100 ml per minuut wordt de waterstand in een peilbuis meer dan 50 centimeter verlaagd.

*Verdachte (deel)locatie*: plaats waar mogelijk bodemverontreiniging aanwezig is of kan ontstaan door de aanwezigheid van een 'potentieel bodembedreigende activiteit' (bijvoorbeeld een olietank)

*Verhardingslaag (niet-doordringbaar)*: een verhardingslaag die ten behoeve van het onderzoek niet kan, of zo min mogelijk, moet worden doorboord ten behoeve van het verkrijgen van grondmonsters uit de onder de niet-doordringbare verhardingslaag liggende bodem. De niet-doordringbare verhardingslaag wordt niet tot de grond of bodem gerekend.

*Verkennend bodemonderzoek*: een bodemonderzoek dat ten doel heeft met een relatief geringe onderzoeksinspanning vast te stellen of op een bepaalde locatie bodemverontreiniging aanwezig is.

*Vooronderzoek*: het verzamelen van informatie over het historische en het huidige gebruik van de locatie, gericht op het vinden van mogelijke verdachte locaties. Verder wordt onder meer informatie verzameld over het toekomstige gebruik en de bodemopbouw en geohydrologie. Op basis van de verzamelde gegevens wordt een totaalbeeld verkregen en worden conclusies getrokken over de afbakening van de onderzoekslocatie, de eventuele onderverdeling van de onderzoekslocatie in deellocaties en de te hanteren onderzoekshypothese per deellocatie.

*Vooronderzoekgebied*: het geografische gebied waarop het vooronderzoek betrekking heeft.

*WBB*: Wet Bodembescherming. Geeft de regels voor onderzoek en sanering. Onder andere voor het verplichte bodemonderzoek naar historische verontreinigingen op bedrijfsterreinen (AMVB 'verplicht bodemonderzoek'). Het bevoegd gezag is de provincie of één van de grote(re) gemeenten.



## 2. Onderzoeksmethodiek

In deze bijlage wordt omschreven welke technieken door HMB B.V. worden toegepast ter bemonstering van grond en grondwater. De bemonstering, conservering en verpakking worden uitgevoerd volgens de Nederlandse Normen (NEN) en de Nederlandse Praktijk Richtlijnen van het Ministerie van VROM (NPR). Tevens wordt, behoudens enkele uitzonderingen, gewerkt conform de Beoordelingsrichtlijn voor het SIKB-procescertificaat voor veldwerk bij milieuhygiënisch bodemonderzoek (BRL- SIKB-2000) en de bijbehorende protocollen.

### 2.1. Boringen tot aan de grondwaterspiegel

Voor het uitvoeren van de handboringen worden diverse typen boren gebruikt. Het meest wordt gebruik gemaakt van de Edelmanboor. In vrijwel alle bodemtypen worden Edelmanboren met een diameter van 3, 5, 7 en 10 cm toegepast. De boren van 5 en 7 cm worden vooral ten behoeve van het nemen van grondmonsters gebruikt. Afhankelijk van de grondslag kunnen ook andere boren worden ingezet, zoals de grindboor, riverside- en gutsboor.

### 2.2. Boringen onder de grondwaterspiegel

Bij het boren tot circa 2 meter onder de grondwaterspiegel wordt een zuigerboor toegepast. In geval van boringen tot grotere diepten wordt een gesloten mantelbuis gebruikt van waaruit de grond met een pulsboor of met een Edelmanboor omhoog gehaald wordt. In sterk cohesieve bodemlagen (leem, klei) kan de grond onder de mantelbuis met een Edelmanboor worden weggeboord. De pulsboor is inzetbaar in matig tot goed doorlatende gronden (bijv. zandgrond). Om technische redenen wordt soms leidingwater toegevoegd. De hoeveelheid toegevoegd water wordt uiteraard tot een minimum beperkt. In de praktijk kan met de pulsapparatuur handmatig tot een diepte van circa 30 m-mv geboord worden.

### 2.3. Het plaatsen van waarnemingsfilters/peilbuizen

Voor het nemen van grondwatermonsters worden PVC-waarnemingsfilters/peilbuizen in het boorgat geplaatst met een diameter van 3,4 cm. De peilbuis bestaat uit een geperforeerd deel (het filter) en een blind bovenstuk tot aan het maaiveld. Het filter is met een niet-gelijmde mofverbinding aan het bovenstuk verbonden. Om het geperforeerde deel bevindt zich aan de buitenzijde een gewassen nylon filterkous. Tot 0,5 m boven het filter wordt een omstorting met gecertificeerd filtergrind aangebracht.

De bovenkant van het filter ter bemonstering van het freatisch grondwater, wordt 0,5 meter beneden grondwaterniveau geplaatst. Om eventueel aanwezige slecht doorlatende bodemlagen (bijvoorbeeld klei, leem, veen) te herstellen en om verontreiniging van het grondwater van bovenaf te vermijden, wordt het boorgat op de betreffende diepte afgedicht met zwelklei (bentoniet).

Bij de constatering van een olie-drijfslag wordt gebruik gemaakt van een mantelbuis met een diameter van circa 10 cm. Deze mantelbuis (verloren casing) blijft in het boorgat achter en dient om contaminatie van de peilbuis met olie te voorkomen. Indien bepaling van de dikte van de drijfslag gewenst is wordt een tweede filter ter hoogte van de grondwaterspiegel geplaatst.

### 2.4. Het nemen van grondmonsters

Van de bij de boringen vrijkomende grond worden in beginsel van specifieke bodemlagen of verontreinigingen representatieve monsters samengesteld. Bij het ontbreken van onderscheidende lagen wordt iedere laag van 50 cm dikte apart bemonsterd. In het veld worden glazen monsterpotten geheel gevuld met het monstermateriaal. De monsterpotten worden opgeslagen in een koele ruimte (ca. 5 °C) en circa 1 maand bewaard voor eventuele aanvullende analyses.

Bij de uitvoering van het veldwerk wordt gebruik gemaakt van een olie-indicatietest, de zogenaamde “olie op waterproef”. Bij deze proef wordt een grondmonster in het water gedompeld. Een met olie verontreinigd grondmonster in het water geeft een zichtbare olielamelle op dit water. De omvang van de olielamelle en de gevormde kleuringen geven een indicatie betreffende van de aard en mate van de aanwezige olieverontreinigingen.

### 2.5. Het nemen van grondwatermonsters

Voordat de watermonsters worden genomen, worden de waarnemingsfilters doorgepompt. Bij het doorpompen wordt gebruik gemaakt van een slangenpomp of een centrifugaalpomp. De monsternamen gebeurt met een slangenpomp. Bij de bemonstering wordt bij ieder waarnemingsfilter een nieuwe polyetheen slang gebruikt om het overbrengen van verontreinigingen naar andere monsterpunten te voorkomen. De flessen worden direct na bemonstering gekoeld (5 °C) en op de dag van monsternamen vervoerd naar het laboratorium.

### **3. Analysemethoden**

Analyse van grond-, slib- en grondwatermonsters op verschillende elementen en verbindingen wordt in principe uitgevoerd volgens de Nederlandse Normen (NEN) en de Nederlandse Praktijk Richtlijnen (NPR) of daarvan afgeleide methoden in een RvA-geaccrediteerd laboratorium. Tevens vindt een voorbehandeling van de analysemonsters plaats conform de SIKB Accreditatie Schema 3000 (AS3000). De specificatie van de analysemethoden is bij HMB B.V. bekend. Meer dan 98% van alle analysemethoden valt onder de RvA accreditatie van het laboratorium. Tevens participeert het laboratorium in nationale en internationale ringonderzoeken.

### **4. Betrouwbaarheid**

Bodemonderzoeken worden op zorgvuldige wijze verricht volgens de algemeen gebruikelijke inzichten en methoden. Het gehele proces van offerte tot en met rapportage is geborgd in een door KIWA gecertificeerd ISO 9001 (2000) systeem.

HMB B.V. streeft bij elk bodem- en/of grondwateronderzoek naar een optimale representativiteit. Echter, een dergelijk onderzoek is gebaseerd op het verrichten van een beperkt aantal boringen en het nemen van een beperkt aantal monsters. Hierdoor blijft het mogelijk, dat plaatselijke afwijkingen in de samenstelling van grond en/of grondwater aanwezig zijn, welke tijdens het onderzoek niet naar voren zijn gekomen.

HMB B.V. is niet aansprakelijk voor hieruit voortvloeiende schade of gevolgen van welke aard ook.

Hierbij wordt er tevens op gewezen, dat het uitgevoerde bodemonderzoek een momentopname is. Beïnvloeding van grond- en grondwaterkwaliteit zal ook plaats kunnen vinden na uitvoering van dit onderzoek, bijvoorbeeld door bouwrijp maken of aanvoer van grond van elders.

Naarmate een langere tijd is verlopen na uitvoering van het onderzoek, dient men meer voorzichtigheid te betrachten en voorbehoud te maken bij het gebruik van de onderzoeksresultaten.

## **BIJLAGE 5**

### **Toetsingskader**

Het in de navolgende tabel weergegeven toetsingskader, met betrekking tot de toelaatbare gehalten van verschillende stoffen in de grond, is gepubliceerd in de Regeling bodemkwaliteit (bijlage B, d.d. 13 december 2007) en de Circulaire bodemsanering 2013 zoals gewijzigd op 1 juli 2013 afkomstig van het Ministerie van Infrastructuur en Milieu (IenM).

Het aangeven van normen wordt bemoeilijkt door het feit, dat de natuurlijke gehalten van verschillende stoffen in de grond en het grondwater nogal sterk variëren en afhankelijk zijn van plaatselijke omstandigheden (onder andere van de bodemsamenstelling). Bovendien hangt het eventuele risico, dat een bodemverontreiniging met zich meebrengt voor de volksgezondheid en/of milieu, niet alleen af van de aard en concentratie van de verontreinigde stoffen, maar ook van de lokale verontreinigingssituatie en de functie c.q. het gebruik van de bodem (woonbebouwing, waterwinning, industrieterrein).

Het inschatten van de risico's voor de volksgezondheid en voor de aantasting van het milieu moet gebaseerd zijn op een integrale beoordeling van de bovengenoemde aspecten.

In de tabel 'Normwaarden voor microverontreinigingen in de vaste bodem en het grondwater' is het toetsingskader weergegeven, afkomstig van de Regeling bodemkwaliteit afkomstig van het Ministerie van Infrastructuur en Milieu (IenM). In de tabel staat een toetsingskader voor een aantal verontreinigende stoffen vermeld, waarbij men onderscheid maakt in twee toetsingswaarden, namelijk achtergrondwaarden en interventiewaarden.

- De **streef-/achtergrondwaarde** geldt als referentiewaarde en komt overeen met de gemiddelde achtergrondconcentratie of met de detectiegrens (bij milieuvreemde stoffen).
- De **interventiewaarde** is te beschouwen als de toetsingswaarde, waarboven, afhankelijk van de situatie, veelal een sanering (-sonderzoek) wordt uitgevoerd, nadat een eventueel (nader) onderzoek is afgerond.

Nader onderzoek dient plaats te vinden, wanneer het rekenkundig gemiddelde van de achtergrond- en interventiewaarde ( $(\text{achtergrond-} + \text{interventiewaarde})/2$ ) wordt overschreden.

Tabel: Normwaarden voor microverontreinigingen in de vaste bodem en het grondwater

Stof (1)	Grond/sediment (mg/kg droge stof)				Grondwater (µg/l)	
	AW		IW		Ondiep (< 10 m-mv)	
	SB	L en H gecorrigeerd (d)	SB	L en H gecorrigeerd (d)	SW (2)	IW
<b>Metalen</b>						
antimoon (Sb)	4,0*	4,0	22	22	-	20
arsen (As)	20	10,3 + 0,28(L+H)	76	39,3 + 1,05(L+H)	10	60
barium (Ba)	190**	36,8 + 6,13L	920**	178,1 + 29,68L	50	625
cadmium (Cd)	0,6	0,31+0,005(L+3H)	13	6,62 + 0,116(L+3H)	0,4	6
chrom (Cr)	55	27,5 + 1,1L	180	90 + 3,6L	1	30
kobalt (Co)	15	3,3 + 0,467L	190	42,2 + 5,91L	20	100
koper (Cu)	40	16,7 + 0,67(L+H)	190	79,2 + 3,17(L+H)	15	75
kwik (Hg) anorganisch	0,15	0,1 + 0,0008(2L+H)	36	23,84 + 0,203(2L+H)	0,05	0,3
lood (Pb)	50	29,4 + 0,59(L+H)	530	311,8 + 6,24(L+H)	15	75
molybdeen (Mo)	1,5*	1,5	190	190	5	300
nikkel (Ni)	35	10 + L	100	28,6 + 2,86L	15	75
tin (Sn)	6,5	1,37 + 0,205L	-	-	-	-
vanadium (V)	80	22,9 + 2,29L	-	-	-	-
zink (Zn)	140	50 + 1,5(2L+H)	720	257 + 7,7(2L+H)	65	800
<b>Overige anorganische verbindingen</b>						
chloride (mg Cl/l) (3)	-	-	-	-	100.000	-
cyaniden-vrij (4)	3,0	3,0	20	20	5	1.500
cyaniden-complex (5)	5,5	5,5	50	50	10	1.500
thiocyanaten (som)	6,0	6,0	20	20	-	1.500
<b>Aromatische verbindingen</b>						
benzeen	0,2*	0,02H	1,1	0,11H	0,2	30
ethylbenzeen	0,2*	0,02H	110	11H	4	150
tolueen	0,2*	0,02H	32	3,2H	7	1.000
xylenen (som)	0,45*	0,045H	17	1,7H	0,2	70
styreen (vinylbenzeen)	0,25*	0,025H	86	8,6H	6	300
fenol	0,25	0,025H	14	1,4H	0,2	2.000
cresolen (som)	0,3*	0,03H	13	1,3H	0,2	200
dodecylbenzeen	0,35*	0,035H	-	-	-	-
aromatische oplosmiddelen (som) (6)	2,5*	0,25H	-	-	-	-
<b>Polycyclische aromatische koolwaterstoffen (PAK) (7)</b>						
naftaleen	-	-	-	-	0,01	70
fenantreen	-	-	-	-	0,003*	5
antraceen	-	-	-	-	0,0007*	5
fluorantheen	-	-	-	-	0,003	1
chryseen	-	-	-	-	0,003*	0,2
benzo(a)antraceen	-	-	-	-	0,0001*	0,5
benzo(a)pyreen	-	-	-	-	0,0005*	0,05
benzo(k)fluorantheen	-	-	-	-	0,0004*	0,05
indeno(1,2,3cd)pyreen	-	-	-	-	0,0004*	0,05
benzo(ghi)peryleen	-	-	-	-	0,0003	0,05
PAK (som 10) (8, 9)	1,5	0,15H (7)	40	4H (7)	-	-
<b>Gechloreerde koolwaterstoffen</b>						
<b>a. (vluchtige)</b>						
chloorkoolwaterstoffen						
monochlooretheen (vinylchloride) (8)	0,1*	0,01H	0,1	0,01H	0,01	5
dichloormethaan	0,1	0,01H	3,9	0,39H	0,01	1.000
1,1-dichloorethaan	0,2*	0,02H	15	1,5H	7	900
1,2-dichloorethaan	0,2*	0,02H	6,4	0,64H	7	400
1,1-dichlooretheen (8)	0,3*	0,03H	0,3	0,03H	0,01	10
1,2-dichlooretheen (som)	0,3*	0,03H	1	0,1H	0,01	20
dichloorpropanen (som)	0,8*	0,08H	2	0,2H	0,8	80
trichloormethaan (chloroform)	0,25*	0,025H	5,6	0,56H	6	400
1,1,1-trichloorethaan	0,25*	0,025H	15	1,5H	0,01	300
1,1,2-trichloorethaan	0,3*	0,03H	10	1,0H	0,01	130
trichlooretheen (Tri)	0,25*	0,025H	2,5	0,25H	24	500
tetrachloormethaan (Tetra)	0,3*	0,03H	0,7	0,07H	0,01	10
tetrachlooretheen (Per)	0,15	0,015H	8,8	0,88H	0,01	40
<b>b. chloorbenzenen (9)</b>						
monochloorbenzeen	0,2*	0,02H	15	1,5H	7	180
dichloorbenzenen (som)	2,0*	0,2H	19	1,9H	3	50
trichloorbenzenen (som)	0,015*	0,0015H	11	1,1H	0,01	10
tetrachloorbenzenen (som)	0,009*	0,0009H	2,2	0,22H	0,01	2,5
pentachloorbenzeen	0,0025	0,00025H	6,7	0,67H	0,003	1
hexachloorbenzeen	0,0085	0,00085H	2,0	0,2H	0,00009*	0,5
<b>c. chloorfenolen (9)</b>						
monochloorfenolen (som)	0,045	0,0045H	5,4	0,54H	0,3	100
dichloorfenolen (som)	0,2*	0,02H	22	2,2H	0,2	30
trichloorfenolen (som)	0,003*	0,0003H	22	2,2H	0,03*	10
tetrachloorfenolen (som)	0,015*	0,0015H	21	2,1H	0,01*	10
pentachloorfenol	0,003*	0,0003H	12	1,2H	0,04*	3
<b>d. polychloorbifenylen (PCB)</b>						
PCB (som 7)	0,02	0,002H	1	0,1H	0,01*	0,01
<b>e. overige gechloreerde koolwaterstoffen</b>						
monochlooranilinen (som)	0,2*	0,02H	50	5,0H	-	30
pentachlooraniline	0,15*	0,015H	-	-	-	-
dioxine (som I-TEQ) (10)	0,000055*	0,0000055H	0,00018	0,000018H	-	Nv(6)
chloraftaleen (som)	0,07*	0,007H	23	2,3H	-	6

Stof (1)	Grond/sediment (mg/kg droge stof)				Grondwater (µg/l)	
	AW		IW		Ondiep (< 10 m-mv)	
	SB	L en H gecorrigeerd (d)	SB	L en H gecorrigeerd (d)	SW (2)	IW
<b>Bestrijdingsmiddelen</b>						
a. organochloor- bestrijdingsmiddelen chlooraan (som)	0,002	0,0002H	4	0,4H	0,02 ng/l*	0,2
DDT (som)	0,2	0,02H	1,7	0,17H	-	-
DDE (som)	0,1	0,01H	2,3	0,23H	-	-
DDD (som)	0,02	0,002H	34	3,4H	-	-
DDT/DDE/DDD (som)	-	-	-	-	0,004 ng/l*	0,01
aldrin	-	-	0,32	0,032H	0,009 ng/l*	-
dieldrin	-	-	-	-	0,1 ng/l*	-
endrin	-	-	-	-	0,04 ng/l*	-
drins (som)	0,015	0,0015H	4	0,4H	-	0,1
α-endosulfan	0,0009	0,00009H	4	0,4H	0,2 ng/l*	5
α-HCH	0,001	0,0001H	17	1,7H	33 ng/l*	-
β-HCH	0,002	0,0002H	1,6	0,16H	8 ng/l	-
γ-HCH (lindaan)	0,003	0,0003H	1,2	0,12H	9 ng/l	-
HCH-verbindingen (som)	-	-	-	-	0,05	1
heptachloor	0,0007	0,00007H	4	0,4H	0,005 ng/l*	0,3
heptachloorepoxide (som)	0,002	0,0002H	4	0,4H	0,005 ng/l*	3
hexachloorbutadieen	0,003*	0,0003H	-	-	-	-
organochloorhoudende bestrijdingsmiddelen (som landbodem)	0,4	0,04H	-	-	-	-
b. organofosfor-pesticiden azinfos-methyl	0,0075*	0,00075H	-	-	-	-
c. organotin bestrijdingsmiddelen organotin verbindingen (som) (11)	0,15	0,015H	2,5	0,25H	0,05*-16 ng/l	0,7
tributyltin (TBT)	0,065	0,0065H	-	-	-	-
d. chloorfenoxo-azijnzuur herbiciden MCPA	0,55*	0,055H	4	0,4H	0,02	50
e. overige bestrijdingsmiddelen atrazine	0,035*	0,0035H	0,71	0,071H	29 ng/l	150
carbaryl	0,15*	0,015H	0,45	0,045H	2 ng/l	50
carbofuran (8)	0,017*	0,0017H	0,017	0,0017H	9 ng/l	100
4-chloormethyl-fenolen (som)	0,6*	0,06H	-	-	-	-
niet-chloorhoudende bestrijdingsmiddelen (som)	0,09*	0,009H	-	-	-	-
<b>Overige stoffen</b>						
asbest (12)	-	-	100	100	-	-
cyclohexanon	2,0*	0,2H	150	15H	0,5	15.000
dimethyl ftalaat (13)	0,045*	0,0045H	82	8,2H	-	-
diethylftalaat (13)	0,045*	0,0045H	53	5,3H	-	-
di-isobutylftalaat (13)	0,045*	0,0045H	17	1,7H	-	-
dibutylftalaat (13)	0,07*	0,007H	36	3,6H	-	-
butyl benzylftalaat (13)	0,07*	0,007H	48	4,8H	-	-
Dihexylftalaat (12)	0,07*	0,007H	220	22,0H	-	-
di(2-ethylhexyl)ftalaat (13)	0,045*	0,0045H	60	6,0H	-	-
ftalaten (som) (13)	-	-	-	-	0,5	5
minerale olie (14) (15)	190	19H	5000	500H	50	600
pyridine	0,15*	0,015H	11	1,1H	0,5	30
tetrahydrofuran	0,45	0,045H	7	0,7H	0,5	300
tetrahydrothiofeen	1,5*	0,15H	8,8	0,88H	0,5	5.000
tribroommethaan (bromoform)	0,2*	0,02H	75	7,5H	-	630
ethyleenglycol	5,0	0,5H	-	-	-	-
diethyleenglycol	8,0	0,8H	-	-	-	-
acrylonitril	2,0*	0,2H	-	-	-	-
formaldehyde	2,5*	0,25H	-	-	-	-
isopropanol (2-propanol)	0,75	0,075H	-	-	-	-
methanol	3,0	0,3H	-	-	-	-
butanol (1-butanol)	2,0*	0,2H	-	-	-	-
butylacetaat	2,0*	0,2H	-	-	-	-
ethylacetaat	2,0*	0,2H	-	-	-	-
methyl-tert-butyl ether (MTBE)	0,2*	0,02H	-	-	-	-
methylethylketon	2,0*	0,2H	-	-	-	-

#### Verklaring afkortingen

SB	=	Standaardbodem (L= lutumgehalte = 25%, H= humusgehalte = 10%)
AW	=	Achtergrondwaarden
IW	=	Interventiewaarden
SW	=	Streefwaarden

#### Verklaring symbolen

- (1) Voor de definitie van somparameters wordt verwezen naar bijlage N van de Regeling Bodemkwaliteit (IenM, 2013);
- (2) De streefwaarden grondwater voor een aantal stoffen zijn lager dan de vereiste rapportagegrens in AS3000. Dit betekent dat deze Streefwaarden strenger zijn dan het niveau waarop betrouwbaar (routinematig) kan worden gemeten. De laboratoria moeten minimaal voldoen aan de vereiste rapportagegrens in AS3000. Het hanteren van een strengere rapportagegrens mag ook, mits de gehanteerde analysemethode voldoet aan AS3000. Bij het beoordelen van het meetresultaat '< rapportagegrens AS3000' mag de beoordelaar ervan uitgaan dat de kwaliteit van het grondwater voldoet aan de Streefwaarde. Indien het laboratorium een waarde '< dan een verhoogde rapportagegrens' aangeeft (hoger dan de rapportagegrens AS3000), dan dient de betreffende verhoogde rapportagegrens te worden vermenigvuldigd met 0,7. De zo verkregen waarde wordt getoetst aan de Streefwaarde grondwater. Een dergelijke verhoogde rapportagegrens kan optreden bij de analyse van een zeer sterk verontreinigd monster of een monster met afwijkende samenstelling;

- (3) Voor het toepassen van zeezand geldt de norm 200 mg/kg ds. Bij het toepassen van zeezand op plaatsen waar een direct contact is of mogelijk is met brak oppervlaktewater of zeewater met van nature een chloride-gehalte van meer dan 5000 mg/l, geldt voor chloride geen maximale waarde;
  - (4) Bij gehalten die de Achtergrondwaarde overschrijden moet rekening worden gehouden met de mogelijkheid van uitdamping. Wanneer uitdamping naar binnenlucht zou kunnen optreden, moet bij overschrijding van de Achtergrondwaarde worden gemeten in de bodemlucht en moet worden getoetst aan de TCL (Toxicologisch Toelaatbare Concentratie in Lucht);
  - (5) Het gehalte cyanide-complex is gelijk aan het gehalte cyanide-totaal minus het gehalte cyanide-vrij, bepaald conform NEN 6655. Indien geen cyanide-vrij wordt verwacht, mag het gehalte cyanide-complex gelijk worden gesteld aan het gehalte cyanide-totaal (en hoeft dus alleen het gehalte cyanide-totaal te worden gemeten).
  - (6) De Achtergrondwaarde van deze somparameter gaat uit van de aanwezigheid van meerdere van de 15 componenten, die tot deze somparameter worden gerekend (zie bijlage N). De hoogte van de Achtergrondwaarde is gebaseerd op de som van de bepalingsgrenzen vermenigvuldigd met 0,7. Sommige componenten zijn tevens individueel genormeerd. Binnen de somparameter mag de Achtergrondwaarde van de individueel genormeerde componenten niet worden overschreden. Voor de componenten, die niet individueel zijn genormeerd, geldt per component een maximum gehalte van 0,45 mg/kg ds;
  - (7) Voor interventiewaarde PAK wordt geen bodemtypecorrectie voor bodems met een organisch stofgehalte tot 10% en bodems met een organisch stofgehalte boven de 30% toegepast. Voor bodems met een organisch stofgehalte tot 10% wordt een interventiewaarde van 40 mg/kg d.s. en voor bodems met een organisch stofgehalte vanaf 30% een interventiewaarde van 120 mg/kg d.s. gehanteerd. Tussen de 10% en 30% organisch stofgehalte kan gebruik gemaakt worden van de gegeven bodemtypecorrectieformule;
  - (8) De interventiewaarde voor grond voor deze stoffen is gelijk of kleiner dan de bepalingsgrens (intralaboratorium reproduceerbaarheid). Indien de stof wordt aangetoond moeten de risico's nader worden onderzocht. Bij het aantreffen van vinylchloride of 1,1-dichlooretheen in grond moet tevens het grondwater worden onderzocht;
  - (9) Voor grondwater zijn effecten van PAK, chloorbenzenen en chloorfenolen indirect, als fractie van de individuele interventiewaarde, optelbaar (dat wil zeggen 0,5 x interventiewaarde stof A heeft evenveel effect als 0,5 x interventiewaarde stof B). Dit betekent dat een somformule gebruikt moet worden om te beoordelen of van overschrijding van de interventiewaarde sprake is. Er is sprake van overschrijding van de interventiewaarde voor de som van een groep stoffen indien  $\sum (C_i/I_i) > 1$ , waarbij  $C_i$  = gemeten concentratie van een stof uit een betreffende groep en  $I_i$  = interventiewaarde voor de betreffende stof uit de betreffende groep;
  - (10) Voor grondwater is er een indicatief niveau voor ernstige verontreiniging;
  - (11) De eenheid voor organotinverbindingen is mg Sn/kg ds;
  - (12) Zijnde het gehalte serpentijnasbest plus tienmaal het gehalte amfiboolasbest. Deze eis bedraagt 0 mg/kg d.s. indien niet is voldaan aan artikel 2, onder b, van het Productenbesluit Asbest;
  - (13) Het is onzeker of de Achtergrondwaarden voor de ftalaten meetbaar zijn. Toekomstige ervaringen moeten uitwijzen of sprake is van een knelpunt;
  - (14) Minerale olie heeft betrekking op de som van de (al dan niet) vertakte alkanen. Indien er enigerlei vorm van verontreiniging met minerale olie wordt aangetoond in grond/baggerspecie, dan dient naast het gehalte aan minerale olie ook het gehalte aan aromatische en/of polycyclische aromatische koolwaterstoffen bepaald te worden. Met deze somparameter is om praktische redenen volstaan. Nadere toxicologische en chemische differentiatie wordt bestudeerd;
  - (15) Voor het toepassen van baggerspecie in grootschalige toepassingen geldt voor minerale olie een maximale waarde van 2.000 mg/kg ds;
- \* Getalswaarde beneden de detectielimiet/bepalingsondergrens of meetmethode ontbreekt;
- \*\* Toetsing aan de normen voor barium in grond is sinds april 2009 alleen noodzakelijk bij situaties waar sprake is van een door menselijk handelen veroorzaakte bariumverontreiniging. In alle andere gevallen kan toetsing tot de voorgenomen herziene regelgeving (globaal 2011) achterwege blijven.

#### **Aanvullende opmerkingen**

##### **a. Interventiewaarden voor niet genoemde stoffen**

Voor de beoordeling van niet met name genoemde stoffen verdient het aanbeveling een vergelijking te maken met in de tabel vermelde chemisch en toxicologisch verwante stoffen. Voor een aantal niet genoemde stoffen zijn indicatieve niveaus voor ernstige bodemverontreiniging vastgesteld. Tevens kan door tussenkomst van de provincie een verzoek worden gericht aan de regionale inspectie milieuhygiëne om het RIVM in te schakelen voor de afleiding van ad-hoc interventiewaarden.

##### **b. Omvang verontreiniging**

De interventiewaarden gelden als gemiddelde voor een volume van 25 m<sup>3</sup> grond/sediment en 100 m<sup>3</sup> grondwater. Indien het bij puntbronnen van verontreiniging waarschijnlijk is dat bij het uitblijven van maatregelen op korte termijn (ten hoogste enkele maanden) bodemverontreiniging op genoemde schaal kan optreden, is eveneens sprake van ernstige verontreiniging. Van ernstige bodemverontreiniging kan ook worden gesproken indien de verontreiniging zich zodanig autonoom verspreidt in andere milieu-compartimenten of -objecten dat schadelijke effecten voor volksgezondheid of het milieu kunnen optreden zonder dat zich overschrijding van de interventiewaarden voordoet.

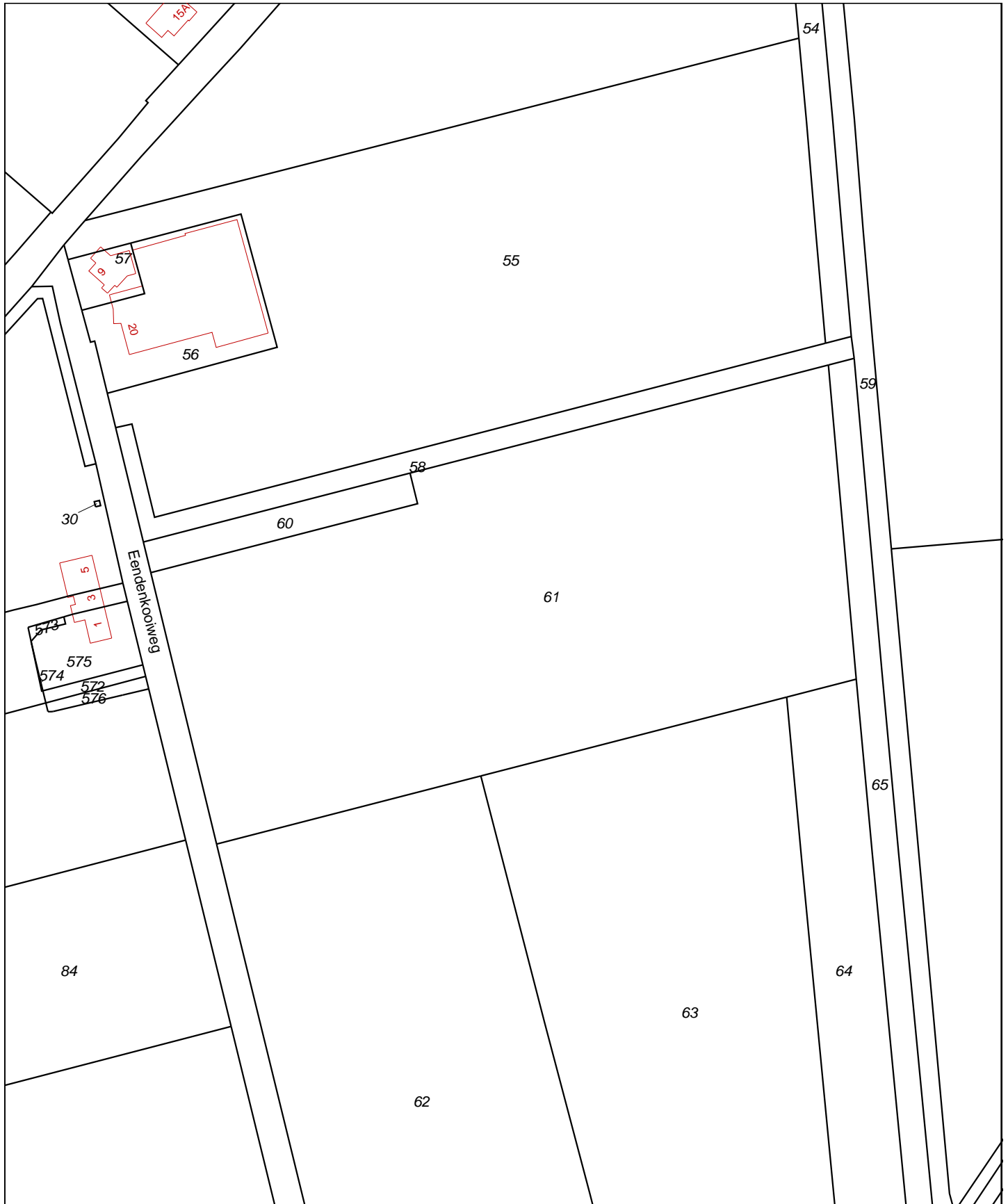
##### **c. Criterium voor nader onderzoek**

In de protocollen voor oriënterend en nader onderzoek komt het criterium 0,5 \* (interventiewaarde + streefwaarde) voor om aan te geven dat nader onderzoek noodzakelijk is.

##### **d. Differentiatie naar grondsoort**

De streef- en interventiewaarden voor zware metalen (incl. arseen) in grond/sediment zijn afhankelijk van het lutumgehalte en/of het organische stofgehalte. Bij meetproblemen met lage gehalten organische stof (H) of lutum (L) kan van percentages van 2% H en L uitgegaan worden. De streef- en interventiewaarden voor organische verbindingen in grond/sediment zijn gerelateerd aan het organische stofgehalte. Voor bodems met H > 30% respectievelijk < 2 worden gehalten van respectievelijk 30% en 2% aangehouden. N.B. voor berekening van de streef- en interventiewaarden voor PAK (10 VROM) geldt dat in afwijking op het vooraanstaande voor bodems met H > 30% en H < 10% gerekend wordt met organische stofgehalten van respectievelijk 30% en 10%.

**BIJLAGE 6**  
Kadastrale kaart  
Topografische kaart  
Situatietekening




<p>12345 Deze kaart is noordgericht                  Perceelnummer                  25 Huisnummer</p> <p>— Vastgestelde kadastrale grens                  — Voorlopige kadastrale grens                  — Administratieve kadastrale grens                  — Bebouwing                  — Overige topografie</p> <p>Voor een eensluitend uittreksel, Apeldoorn, 4 juli 2014.                  De bewaarder van het kadaster en de openbare registers</p>	<p>Schaal 1:2000</p> <p>Kadastrale gemeente    HORST                  Sectie                        U                  Perceel                      61</p>	
Aan dit uittreksel kunnen geen betrouwbare maten worden ontleend. De Dienst voor het kadaster en de openbare registers behoudt zich de intellectuele eigendomsrechten voor, waaronder het auteursrecht en het databankenrecht.		





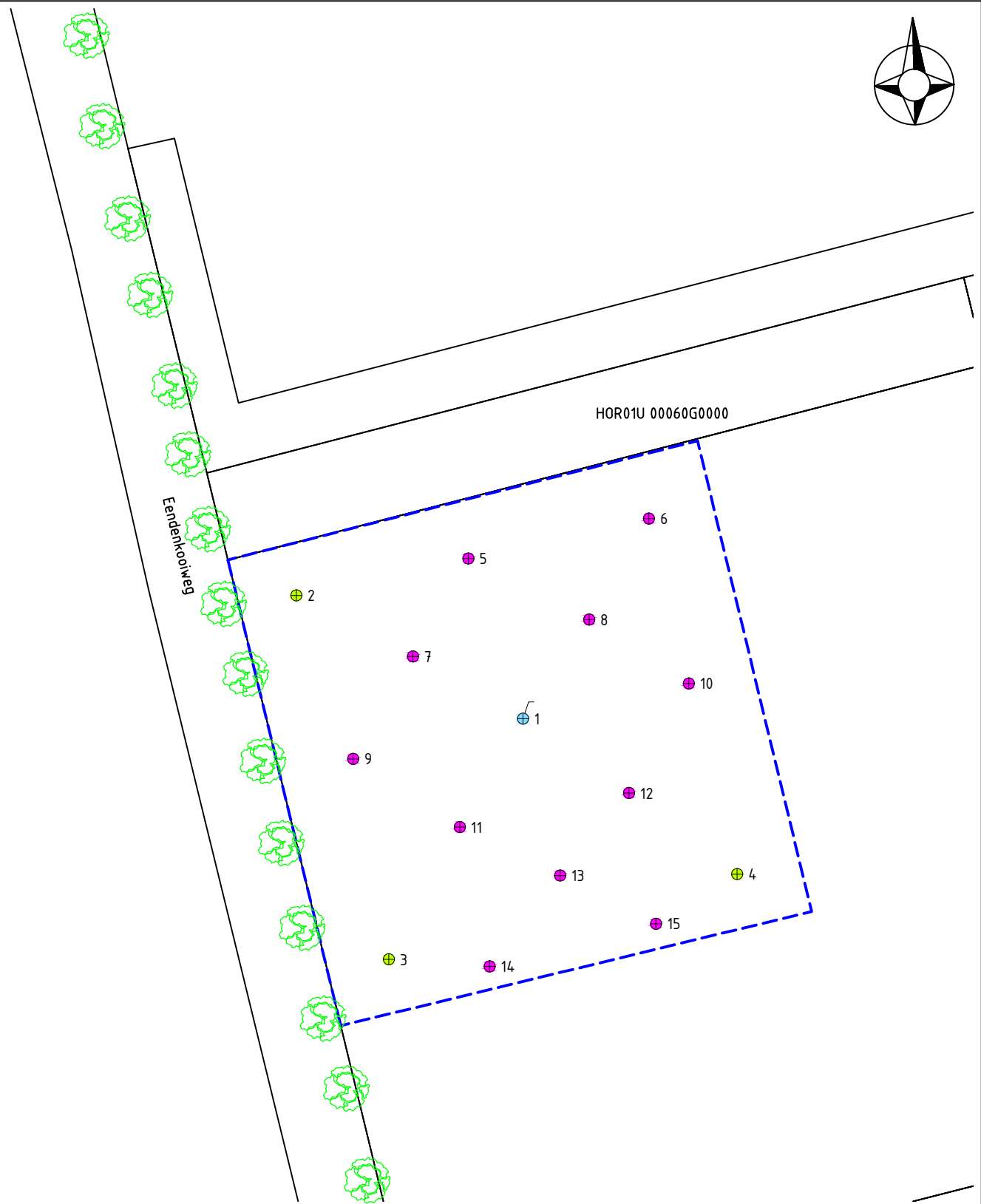
Deze kaart is noordgericht.

Schaal 1: 12500

 Hier bevindt zich Kadastraal object HORST U 61  
Eendenkooiweg , MELDERSLO  
CC-BY Kadaster.



<p><b>BEBOUWING</b> a bebouwd gebied b gebouwen c hoogbouw d kas</p> <p><b>WEGEN</b> autosnelweg hoofdweg met gescheiden rijbanen hoofdweg regionale weg met gescheiden rijbanen regionale weg lokale weg met gescheiden rijbanen lokale weg weg met losse of slechte verharding onverharde weg straat/overige weg voetgangersgebied fietspad pad, voetpad weg in aanleg</p> <p>viaduct aquaduct tunnel vaste brug beweegbare brug brug op pijlers</p>	<p><b>SPOORWEGEN</b> spoorweg: enkelspoor spoorweg: meersporig a station b spoorweg in tunnel tramweg a sneltram b sneltramhalte a metro bovengronds b metrostation</p> <p><b>HYDROGRAFIE</b> waterloop: smaller dan 3 m waterloop: 3-6 m breed waterloop: breder dan 6 m a schutsluis b stuwen c koedam a duiker b grondduiker c afsluitbare duiker</p> <p><b>BODEMGEBUIK</b> a grasland met sloten b akkerland met greppels c boomgaard d fruitkwekerij e boomkwekerij f grasland met populierenopstand g loofbos h naaldbos i gemengd bos j griend k heide l zand m drasland, moeras n rietland o dodenakker, begraafplaats p overig bodemgebruik</p>	<p><b>OVERIGE SYMBOLEN</b> a religieus gebouw b toren, hoge koepel c religieus gebouw met toren d markant object e watertoren f vuurtoren a gemeentehuis b postkantoor c politiebureau d wegwijzer a kapel b kruis c vlampijp d telescoop a windmolen b waterradmolen c windmotor d windturbine a oliepominstallatie b seinmast c zendmast a hunebed b monument c gemaal a kampeertrein b sportcomplex c ziekenhuis a PI b Gp c . a paal b grenspunt c boom schietbaan afgraving hoogspanningsleiding met mast muur geluidswering</p>
--	--	---



- LEGENDA**
- Boring tot 0,5 m-mv
  - Boring tot 2,0 m-mv
  - Peilbuis
  - 25** Huisnummer
  - Onderzoekslocatie
  - Perceelsgrens (Kadaster)

<i>Locatie:</i> Eendenkooiweg (ong.) te Melderslo			
<i>Type:</i> Verkennd bodemonderzoek			
<i>Omschrijving:</i> Situatietekening met boorpunten			
<i>Projectnr:</i> 14248401A	<i>Bestandsnaam:</i> tek01 14248401A		
<i>Formaat:</i> A4	<i>Geleekend:</i> DG	<i>Datum:</i> 10-7-2014	<i>Tekeningnr.:</i> 1
<i>Schaal:</i> 1:750	0 7,5m 37,5m		

**HMB B.V.**

**Bezoekadres:** Voltaweg 8  
5993 SE Maasbree  
**Telefoon:** 077 - 465 28 08  
**E-mail:** info@hmbgroep.nl  
**Internet:** www.hmbgroep.nl

