



VERKENNEND BODEMONDERZOEK

WESTERHOLTSTRAAT (ONG.)

TE HORST





**Bodem**



# Rapportage verkennend bodemonderzoek

## Westerholtstraat (ong.) te Horst

<b>Opdrachtgever</b>	BRO Tegelen Industriestraat 94 5931 PK Tegelen
<b>Rapportnummer</b>	7722.001
<b>Versienummer</b>	D1
<b>Status</b>	Eindrapportage
<b>Datum</b>	6 september 2018
<b>Vestiging</b>	Limburg Rijksweg Noord 39 6071 KS Swalmen 0475 - 504961 swalmen@econsultancy.nl
<b>Opsteller</b>	ing. B.H.M. Houben
<b>Paraaf</b>	
<b>Kwaliteitscontrole</b>	ing. M.R.P. Vidal
<b>Paraaf</b>	



### *Kwaliteitszorg*

Econsultancy is lid van de Vereniging Kwaliteitsborging Bodembeheer (VKB). De VKB is een vereniging van bodemadvies- en -onderzoeksbureaus en heeft als doel kwaliteitsborging en continue verbetering van de dienstverlening van haar leden op het gebied van bodembeheer. Het VKB keurmerk geeft opdrachtgevers de zekerheid dat het uitvoerend bureau werkt conform de eisen die de VKB aan haar leden stelt op het gebied van competenties en integriteit van medewerkers en het toepassen van vigerende normen en onderzoeksprotocollen.

Econsultancy werkt volgens een dynamisch kwaliteitssysteem, zoals beschreven in het kwaliteitshandboek. Ons kwaliteitssysteem is gecertificeerd volgens de kwaliteitsborgingsnormen van de NEN-EN-ISO 9001:2008.

### *Betrouwbaarheid*

Dit bodemonderzoek is op zorgvuldige wijze uitgevoerd conform de toepasselijke en van kracht zijnde regelgeving. Een bodemonderzoek wordt in zijn algemeenheid echter uitgevoerd door het steekproefsgewijs bemonsteren van de bodem, waardoor het, op basis van de resultaten van een bodemonderzoek, onmogelijk is garanties af te geven ten aanzien van de milieuhygiënische bodemkwaliteit. Daarnaast betreft het bodemonderzoek een momentopname. Econsultancy accepteert op voorhand geen aansprakelijkheid ten aanzien van mogelijke beslissingen die de opdrachtgever naar aanleiding van het door Econsultancy uitgevoerde bodemonderzoek neemt.

In dit kader dient ook opgemerkt te worden dat geraadpleegde bronnen niet altijd zonder fouten en volledig zijn. Daar Econsultancy voor het verkrijgen van historische informatie afhankelijk is van deze bronnen, kan Econsultancy niet instaan voor de juistheid en volledigheid van deze informatie.

## INHOUDSOPGAVE

1	INLEIDING .....	1
2	VOORONDERZOEK.....	1
	2.1 Geraadpleegde bronnen.....	1
	2.2 Afbakening onderzoekslocatie vooronderzoek.....	2
	2.3 Historisch en huidig gebruik onderzoekslocatie .....	2
	2.4 Calamiteiten.....	2
	2.5 Uitgevoerd(e) bodemonderzoek(en) op de onderzoekslocatie .....	2
	2.6 Belendende percelen/terreindelen.....	2
	2.7 Terreininspectie .....	3
	2.8 Toekomstige situatie.....	3
	2.9 Informatie lokale of regionale achtergrondgehalten .....	3
	2.10 Bodemopbouw.....	3
	2.11 Geohydrologie .....	3
3	CONCLUSIES VOORONDERZOEK (ONDERZOEKSOPZET) .....	4
4	VELDWERK.....	4
	4.1 Algemeen.....	4
	4.2 Grondonderzoek .....	4
	4.2.1 Uitvoering veldwerk.....	4
	4.2.2 Zintuiglijke waarnemingen.....	4
	4.3 Grondwateronderzoek .....	5
	4.3.1 Uitvoering veldwerk.....	5
	4.3.2 Bemonstering .....	5
5	LABORATORIUMONDERZOEK .....	5
	5.1 Uitvoering analyses .....	5
	5.2 Toetsingskader .....	6
	5.3 Resultaten grond- en grondwatermonsters .....	7
6	SAMENVATTING, CONCLUSIES EN ADVIES.....	8

### BIJLAGEN:

1. - Topografische ligging van de locatie
- 2a. - Locatieschets
- 2b. - Foto's onderzoekslocatie
3. - Boorprofielen
- 4a. - Analysecertificaten
- 4b. - Getoetste analyseresultaten
5. - Toetsingskader Circulaire bodemsanering
6. - Geraadpleegde bronnen

## 1 INLEIDING

Econsultancy heeft van BRO Tegelen opdracht gekregen voor het uitvoeren van een verkennend bodemonderzoek aan de Westerholtstraat (ong.) te Horst.

Het bodemonderzoek is uitgevoerd in het kader van de voorgenomen nieuwbouw op de onderzoekslocatie.

Het verkennend bodemonderzoek heeft tot doel met een relatief geringe onderzoeksinspanning vast te stellen of op de onderzoekslocatie een grond- en/of grondwaterverontreiniging aanwezig is, teneinde te bepalen of er milieuhygiënische belemmeringen zijn voor de voorgenomen nieuwbouw.

Het vooronderzoek is verricht conform de NEN 5725:2017 "Bodem - Landbodem - Strategie voor het uitvoeren van milieuhygiënisch vooronderzoek". Het bodemonderzoek is uitgevoerd conform de NEN 5740+A1:2016 "Bodem - Landbodem - Strategie voor het uitvoeren van verkennend bodemonderzoek - Onderzoek naar de milieuhygiënische kwaliteit van bodem en grond".

Het veldwerk en de bemonstering zijn verricht onder certificaat op grond van de BRL SIKB 2000 "Veldwerk bij milieuhygiënisch bodem- en waterbodemonderzoek", protocollen 2001 en 2002. De analyseresultaten zijn getoetst aan het toetsingskader uit de Circulaire bodemsanering en aan de achtergrondwaarden voor grond uit de Regeling bodemkwaliteit (bijlage B, tabel 1).

Econsultancy is onder meer gecertificeerd voor de protocollen 2001 en 2002 van de BRL SIKB 2000. In dat kader verklaart Econsultancy geen eigenaar van de onderzoekslocatie te zijn of te worden.

## 2 VOORONDERZOEK

### 2.1 Geraadpleegde bronnen

De informatie over de onderzoekslocatie is gebaseerd op de bij de gemeente Horst aan de Maas aanwezige informatie (contactpersoon mevrouw A. Jenniskens), informatie verkregen van de opdrachtgever (contactpersoon mevrouw S. Driessen) en informatie verkregen uit de op 20 augustus 2018 uitgevoerde terreininspectie.

Van de locatie en de directe omgeving zijn uit verschillende informatiebronnen gegevens verzameld over:

- het historische, huidige en toekomstige gebruik;
- eventuele calamiteiten;
- eventueel eerder uitgevoerde bodemonderzoeken;
- de bodemopbouw en geohydrologie;
- verhardingen, kabels en leidingen.

Bijlage 6 geeft een overzicht van de geraadpleegde bronnen.

## 2.2 Afbakening onderzoekslocatie vooronderzoek

Het vooronderzoek omvat de onderzoekslocatie en de direct hieraan grenzende percelen en/of terreindelen binnen een afstand van 25 meter.

De onderzoekslocatie ( $\pm 260 \text{ m}^2$ ) ligt aan de Westerholtstraat (ong.), circa 0,5 kilometer ten noorden van de kern van Horst (zie bijlage 1). Het perceel, waar de onderzoekslocatie deel van uitmaakt, is kadastraal bekend gemeente Horst, sectie O, nummer 1418.

Volgens het Actueel Hoogtebestand Nederland ([www.ahn.nl](http://www.ahn.nl)) zijn de coördinaten van de onderzoekslocatie  $X = 200.570$ ,  $Y = 386.110$ . Het maaiveld bevindt zich volgens het Actueel Hoogtebestand Nederland ([www.ahn.nl](http://www.ahn.nl)) op een hoogte van circa 25,5 m +NAP.

## 2.3 Historisch en huidig gebruik onderzoekslocatie

Volgens historisch kaartmateriaal uit 1900 was de locatie, alsmede de omgeving ervan, destijds in agrarisch gebruik (weide) en werd extensief bewoond. Vanaf 1970 werd in de omgeving van de onderzoekslocatie bebouwing gerealiseerd. Omstreeks 1990 werd de onderzoekslocatie in gebruik genomen als siertuin. Tot op heden is het gebruik van de onderzoekslocatie niet wezenlijk veranderd.

Momenteel betreft de onderzoekslocatie een deel van een (sier)tuin. De onderzoekslocatie is volledig begroeid met gras. Verder blijkt uit de geraadpleegde bronnen geen aanwezigheid van ophogingen, dempingen of stortingen. De onderzoekslocatie is geheel onbebouwd en onverhard. Voor zover bekend is de onderzoekslocatie nimmer bebouwd. In bijlage 2a is de huidige situatie op een locatie-schets weergegeven. Bijlage 2b bevat enkele foto's van de onderzoekslocatie.

Er zijn geen aanwijzingen gevonden, die aanleiding geven een asbestverontreiniging op de locatie te verwachten.

## 2.4 Calamiteiten

Voor zover bij de opdrachtgever bekend hebben zich op de onderzoekslocatie in het verleden geen calamiteiten met een bodembedreigend karakter voorgedaan. Ook uit informatie van de gemeente Horst aan de Maas blijkt niet dat er zich in het verleden bodembedreigende calamiteiten hebben voorgedaan.

## 2.5 Uitgevoerd(e) bodemonderzoek(en) op de onderzoekslocatie

Op de onderzoekslocatie zijn, voor zover bekend, geen bodemonderzoeken uitgevoerd.

## 2.6 Belendende percelen/terreindelen

In bijlage 6 zijn de geraadpleegde informatiebronnen voor de omliggende terreindelen en belendende percelen binnen 25 meter van de onderzoekslocatie opgenomen. Het bodemgebruik van de omliggende terreindelen is als volgt:

- aan de noordzijde bevindt zich een siertuin;
- aan de oostzijde bevindt zich een woonhuis;
- aan de zuidzijde bevindt zich een openbare weg (Westerholtstraat);
- aan de westzijde bevindt zich een oprit bijhorende de woning (Westerholtstraat 24).

Ten westen van de onderzoekslocatie is in 1998 door het Milieuburo een vooronderzoek (rapportnummer 98-877-33, d.d. 13 augustus 1998) opgesteld. Uit het onderzoek bleek destijds dat (potentieel) bodembedreigende activiteiten op de locatie ontbraken.

Uit de verzamelde informatie blijkt dat er op de aangrenzende percelen geen bodemverontreinigingen zijn te verwachten.

## **2.7 Terreininspectie**

Voorafgaand aan het bodemonderzoek is er een terreininspectie uitgevoerd. Deze is gericht op de identificatie van bronnen, die mogelijk hebben geleid of kunnen leiden tot een grond- en/of grondwaterverontreiniging.

De tijdens de terreininspectie aangetroffen situatie komt overeen met de locatiegegevens, zoals deze zijn opgenomen in paragraaf 2.3. Op de onderzoekslocatie zijn geen mogelijke bronnen voor een grond- en/of grondwaterverontreiniging aangetroffen.

Op het maaiveld zijn geen asbestverdachte materialen waargenomen.

## **2.8 Toekomstige situatie**

De initiatiefnemer is voornemens nieuwbouw op de locatie te realiseren.

## **2.9 Informatie lokale of regionale achtergrondgehalten**

Regionaal komen verhoogde concentraties van metalen in het grondwater voor. De provincie Limburg heeft specifieke beleidslijnen geformuleerd met betrekking tot deze regionaal verhoogde concentraties van metalen in het grondwater (zie "Beleidskader bodem, actualisatie juli 2016", vastgesteld door Gedeputeerde Staten van Limburg op 26 juli 2016).

## **2.10 Bodemopbouw**

De onderzoekslocatie ligt volgens de bodemkaart van Nederland in een niet-gekarteerd gebied. De dichtstbijzijnde kaarteenheid betreft een hoge zwarte enkeerdgrond, die volgens de Stichting voor Bodemkartering voornamelijk is opgebouwd uit lemig fijn zand. De afzettingen, waarin deze bodem is ontstaan, behoren geologisch gezien tot de Formatie van Bostel.

## **2.11 Geohydrologie**

Tectonisch gezien ligt de onderzoekslocatie in de Slenk van Venlo. Deze slenk wordt aan de zuidwestzijde begrensd door de Tegelenbreuk en aan de noordoostzijde door de Grensbreuk. Beide breuken zijn noordwest-zuidoost gericht.

De gemiddelde stand van het freatisch grondwater bedraagt  $\pm 21$  m +NAP, waardoor het grondwater zich op  $\pm 4,5$  m -mv zou bevinden. Het water van het eerste watervoerend pakket stroomt volgens de isohypsenkaart van de Dienst Grondwaterverkenning van TNO, kaartblad 52 Oost, 1978 (schaal 1:50.000), in noordoostelijke richting.

Er liggen geen pompstations in de buurt van de onderzoekslocatie die van invloed zouden kunnen zijn op de grondwaterstroming ter plaatse van de onderzoekslocatie. De onderzoekslocatie ligt niet in een grondwaterbeschermingsgebied.

### **3 CONCLUSIES VOORONDERZOEK (ONDERZOEKSOPZET)**

Uit het vooronderzoek blijkt dat er geen sprake is van bodembelasting, anders dan een regionale of landelijke diffuse achtergrondbelasting in de grond en het grondwater. Op de locatie worden geen verontreinigende stoffen verwacht in gehalten boven de landelijk of regionaal geldende achtergrondwaarde voor grond en/of de streefwaarde voor grondwater. Dit geldt zowel voor natuurlijke achtergrondgehalten als voor "antropogene" achtergrondgehalten, waarvan de oorzaak niet eenduidig is aan te wijzen.

Op basis van het vooronderzoek is geconcludeerd dat de onderzoekslocatie onderzocht dient te worden volgens de strategie "onverdacht, niet lijnvormig" (ONV-NL). Bij onverdachte locaties luidt de onderzoekshypothese dat de bodem niet verontreinigd is.

### **4 VELDWERK**

#### **4.1 Algemeen**

Tijdens het opstellen van het boorplan is rekening gehouden met de doelstellingen en de richtlijnen, die geformuleerd zijn in de inleiding. Daarnaast is rekening gehouden met de gegevens voortvloeiend uit het vooronderzoek en de ligging van kabels en leidingen. Bijlage 2a bevat de locatieschets met daarop aangegeven de situering van de boorpunten en de peilbuis. In bijlage 3 zijn de boorprofielen opgenomen.

#### **4.2 Grondonderzoek**

##### **4.2.1 Uitvoering veldwerk**

Het veldwerk is op 22 augustus 2018 uitgevoerd onder kwaliteitsverantwoordelijkheid van de heer D.F.H. Schell. Deze medewerker van Econsultancy staat geregistreerd als ervaren veldwerker voor het protocol 2001 van de BRL SIKB 2000 "Veldwerk bij milieuhygiënisch bodem- en waterbodemonderzoek".

In het totaal zijn er met behulp van een edelmanboor en/of een zuigerboor 4 boringen geplaatst; 2 boringen tot 0,5 m -mv, 1 boring tot 2,0 m -mv en 1 boring tot 5,0 m -mv. Deze diepe boring is afgewerkt als peilbuis. Van het opgeboorde materiaal is een boorbeschrijving conform de NEN 5104 gemaakt en zijn er grondmonsters genomen over trajecten van ten hoogste 0,5 m, waarbij bodemlagen met verontreinigingskenmerken of een afwijkende textuur separaat bemonsterd zijn.

##### **4.2.2 Zintuiglijke waarnemingen**

De bovengrond bestaat uit matig siltig, matig grof zand en is bovendien zwak grindig en zwak humeus. De ondergrond bestaat uit zwak siltig, matig grof zand. In het opgeboorde materiaal zijn zintuiglijk geen verontreinigingen waargenomen.

Tijdens de veldwerkzaamheden zijn op het maaiveld van de onderzoekslocatie, alsmede in de bodem, geen asbestverdachte materialen aangetroffen. Hierbij wordt opgemerkt dat gelet op de doelstelling van het onderzoek de veldwerkzaamheden niet conform de NEN 5707 ("Bodem - Inspectie, monsterneming en analyse van asbest in bodem en partijen grond") zijn uitgevoerd. De uitkomst van het onderzoek is met betrekking tot de parameter asbest derhalve indicatief.

## 4.3 Grondwateronderzoek

### 4.3.1 Uitvoering veldwerk

Centraal op de onderzoekslocatie is een peilbuis (filterstelling 4,0-5,0 m -mv) geplaatst. De filterstelling is bepaald op basis van de grondwaterstand, zoals deze tijdens de veldwerkzaamheden op 22 augustus 2018 is ingeschat. Het onderste gedeelte van de peilbuis (het peilfilter) is geperforeerd en de ruimte tussen de wand van het boorgat en het peilfilter is opgevuld met filtergrind. Boven het filtergrind is een laag zwelklei aangebracht, zodat er géén verontreinigingen van bovenaf in de peilbuis kunnen migreren. De peilbuis is direct na plaatsing afgepompt en na een wachttijd van minimaal een week is het grondwater bemonsterd.

### 4.3.2 Bemonstering

De grondwaterbemonstering is op 29 augustus 2018 uitgevoerd door de heer D.F.H. Schell. Deze medewerker van Econsultancy staat geregistreerd als ervaren veldwerker voor het protocol 2002 van de BRL SIKB 2000 "Veldwerk bij milieuhygiënisch bodem- en waterbodemonderzoek".

De bemonstering is uitgevoerd conform de eisen uit het protocol 2002 van de BRL SIKB 2000 en de NEN 5744:2011. De bemonstering heeft plaatsgevonden nadat de  $\mu\text{S/cm}$  een constante waarde werd bereikt, met inachtneming het voorgeschreven afpompvolume en afpompdebiet. Na afronding van het voorpompen is de troebelheid gemeten. Tabel I geeft een overzicht van de peilbuisgegevens en de resultaten van de veldmetingen.

Tabel I. *Overzicht gegevens peilbuis en veldmetingen grondwater*

Peilbuis-nummer	Situering peilbuis	Filterstelling (m -mv)	Grondwaterstand (m -mv)	Elektrisch geleidingsvermogen ( $\mu\text{S/cm}$ )	Troebelheid (NTU)
Pb01	centraal op onderzoekslocatie	4,0-5,0	3,60	381	24,6

## 5 LABORATORIUMONDERZOEK

### 5.1 Uitvoering analyses

Alle grond- en grondwatermonsters zijn aangeboden aan een laboratorium dat is erkend door de Raad voor Accreditatie en AS3000-geaccrediteerd is voor milieuhygiënisch bodemonderzoek. In het laboratorium zijn in totaal 2 grondmengmonsters samengesteld (1 grondmengmonster van de bovengrond en 1 grondmengmonster van de ondergrond). De 2 grondmengmonsters en het grondwatermonster zijn geanalyseerd op een van de volgende pakketten:

- *standaardpakket grond:*  
droge stof, lutum en organische stof, metalen (barium, cadmium, kobalt, koper, kwik, lood, molybdeen, nikkel en zink), polychloorbifenylen (PCB), polycyclische aromatische koolwaterstoffen (PAK) en minerale olie;
- *standaardpakket grondwater:*  
metalen (barium, cadmium, kobalt, koper, kwik, lood, molybdeen, nikkel en zink), vluchtige aromaten (BTEX), styreen, naftaleen, gehalogeneerde koolwaterstoffen (VOX) en minerale olie.



Tabel II geeft een overzicht van de samenstelling van de grondmengmonsters en de analysepakketten.

**Tabel II. Overzicht van de samenstelling van de grondmengmonsters en de analysepakketten**

Grondmengmonster	Traject (m -mv)	Analysepakket	Bijzonderheden
MM1	01 (0,00 - 0,50) 02 (0,00 - 0,50) 03 (0,00 - 0,50) 04 (0,00 - 0,50)	standaardpakket grond	bovengrond (zintuiglijk schoon)
MM2	01 (0,50 - 1,00) 01 (1,00 - 1,50) 01 (1,50 - 2,00) 02 (0,50 - 1,00) 02 (1,00 - 1,50) 02 (1,50 - 2,00)	standaardpakket grond	ondergrond (zintuiglijk schoon)

## 5.2 Toetsingskader

De analyseresultaten zijn getoetst aan het toetsingskader uit de Circulaire bodemsanering en aan de achtergrondwaarden voor grond uit de Regeling bodemkwaliteit (bijlage B, tabel 1). Dit toetsingskader voor de beoordeling van de gehalten en/of concentraties van verontreinigingen is gegeven in de toetsingstabel en bevat voor grond en grondwater elk drie te onderscheiden waarden met de verschillende niveaus:

- *achtergrondwaarde:*  
deze waarde ("AW") geeft de gehalten aan zoals die op dit moment voorkomen in de bodem van natuur- en landbouwgronden, waarvoor geldt dat er geen sprake is van belasting door lokale verontreinigingsbronnen;
- *streefwaarde:*  
deze waarde ("S") geeft het milieukwaliteitsniveau aan voor grondwater, waarbij als nadelig te waarden effecten verwaarloosbaar worden geacht;
- *tussenwaarde:*  
deze waarde ("T") is de helft van de som van de achtergrondwaarde (of in het geval van grondwater de streefwaarde) en de interventiewaarde. De tussenwaarde is de concentratiegrens waarboven in beginsel nader onderzoek moet worden uitgevoerd, omdat het vermoeden van ernstige bodemverontreiniging bestaat;
- *interventiewaarde:*  
deze waarde ("I") geeft het niveau voor verontreinigingen in grond en grondwater aan waarboven ernstige vermindering of dreigende vermindering optreedt van de functionele eigenschappen, die de bodem heeft voor mens, plant of dier. Bij gehalten en/of concentraties boven de interventiewaarde is er sprake van een sterke verontreiniging. Bij overschrijding van de interventiewaarde wordt vaak een nader onderzoek uitgevoerd om de ernst van de verontreiniging en de spoedeisendheid van de sanering te bepalen. Wanneer het boven de tussenwaarde of interventiewaarde gelegen gehalte een natuurlijke oorsprong heeft, is uitvoering van vervolgonderzoek meestal niet noodzakelijk.

In bijlage 5 is de toetsingstabel opgenomen uit de eerder genoemde circulaire. Deze bijlage bevat de achtergrondwaarden en de interventiewaarden voor een standaardbodem (10% organische stof en 25% lutum). De gemeten gehalten zijn door middel van een BoToVa-toetsing, met behulp van de door het laboratorium bepaalde waarden voor het organische stof- en lutumgehalte, omgerekend naar gehalten in een standaardbodem en vervolgens getoetst.

De gebruikte analysetechnieken zijn weergegeven op de certificaten in bijlage 4a. Om de mate van verontreiniging aan te geven wordt de volgende terminologie gebruikt:

Grond:

- niet verontreinigd:           gehalte  $\leq$  achtergrondwaarde en/of detectielimiet;
- licht verontreinigd:         gehalte > achtergrondwaarde en  $\leq$  tussenwaarde;
- matig verontreinigd:        gehalte > tussenwaarde  $\leq$  interventiewaarde;
- sterk verontreinigd:        gehalte > interventiewaarde.

Grondwater:

- niet verontreinigd:         concentratie  $\leq$  streefwaarde en/of detectielimiet;
- licht verontreinigd:        concentratie > streefwaarde en  $\leq$  tussenwaarde;
- matig verontreinigd:        concentratie > tussenwaarde  $\leq$  interventiewaarde;
- sterk verontreinigd:        concentratie > interventiewaarde.

### 5.3 Resultaten grond- en grondwatermonsters

Tabel III geeft een overzicht van de parameters in de grond die de geldende toetsingskaders overschrijden.

**Tabel III.           Overschrijdingen toetsingskaders grond**

Grondmeng-monster	Traject (m -mv)	Gehalte > AW (licht verontreinigd)	Gehalte > T (matig verontreinigd)	Gehalte > I (sterk verontreinigd)
MM1	01 (0,00 - 0,50) 02 (0,00 - 0,50) 03 (0,00 - 0,50) 04 (0,00 - 0,50)	-	-	-
MM2	01 (0,50 - 1,00) 01 (1,00 - 1,50) 01 (1,50 - 2,00) 02 (0,50 - 1,00) 02 (1,00 - 1,50) 02 (1,50 - 2,00)	-	-	-

Tabel IV geeft een overzicht van de parameters in het grondwater die het geldende toetsingskader overschrijden.

**Tabel IV.           Overschrijdingen toetsingskader grondwater**

Grondwater-monster	Situering peilbuis	Concentratie > S (licht verontreinigd)	Concentratie > T (matig verontreinigd)	Concentratie > I (sterk verontreinigd)
Pb01	centraal op de onderzoekslocatie	-	-	-

Bijlage 4a bevat de door het laboratorium aangeleverde analysecertificaten. Bijlage 4b bevat de getoetste analyseresultaten.

---

## 6 SAMENVATTING, CONCLUSIES EN ADVIES

Econsultancy heeft in opdracht van BRO Tegelen een verkennend bodemonderzoek uitgevoerd aan de Westerholtstraat (ong.) te Horst.

Het bodemonderzoek is uitgevoerd in het kader van de voorgenomen nieuwbouw op de onderzoekslocatie.

Op basis van het vooronderzoek is geconcludeerd dat de onderzoekslocatie onderzocht dient te worden volgens de strategie "onverdacht, niet lijnvormig" (ONV-NL). Bij onverdachte locaties luidt de onderzoekshypothese dat de bodem niet verontreinigd is.

De bovengrond bestaat uit matig siltig, matig grof zand en is bovendien zwak grindig en zwak humeus. De ondergrond bestaat uit zwak siltig, matig grof zand. In het opgeboorde materiaal zijn zinniglijk geen verontreinigingen waargenomen.

Er zijn op basis van het vooronderzoek, tijdens de terreininspectie en bij de uitvoering van de veldwerkzaamheden geen aanwijzingen gevonden, die aanleiding geven een asbestverontreiniging op de locatie te verwachten.

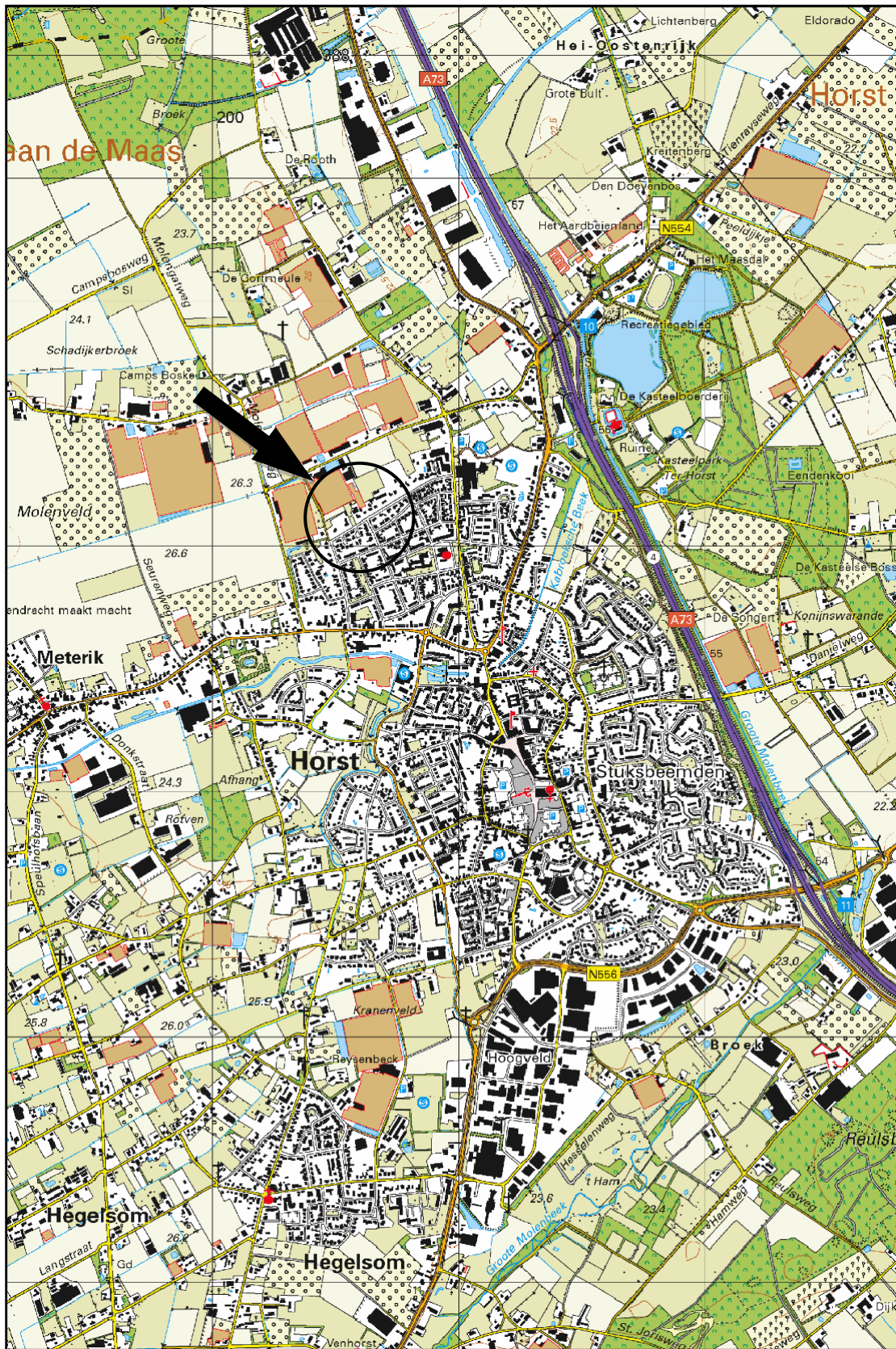
In zowel de boven- als in de ondergrond zijn geen verontreinigingen geconstateerd. In het grondwater zijn eveneens geen verontreinigingen geconstateerd.

De vooraf gestelde hypothese, dat de onderzoekslocatie als "onverdacht" kan worden beschouwd wordt, op basis van de onderzoeksresultaten, bevestigd. Er bestaan volgens Econsultancy met betrekking tot de milieuhygiënische kwaliteit van de bodem dan ook géén belemmeringen voor de voorgenomen nieuwbouw op de onderzoekslocatie.

Indien er werkzaamheden plaatsvinden, waarbij grond vrijkomt, kan de grond niet zonder meer worden afgevoerd of elders worden toegepast. De regels van het Besluit bodemkwaliteit zijn hierop mogelijk van toepassing.

Econsultancy  
Swalmen, 6 september 2018

## Bijlage 1 Topografische ligging van de locatie



Schaal 1:25.000  
Deze kaart is noordgericht



<b>Titel:</b> Westerholtstraat (naast nr. 20) te Horst	A4
 PROJECT: 7722.001	
SCHAAL: 1:250	DATUM: 5-9-2018
GETEKEND: BHo	BIJLAGE: 2a

# Legenda

Boringen	
Omschrijving	Symbol
Boring tot 0,5 m -mv	
Boring tot 1,0 m -mv	
Boring tot 1,5 m -mv	
Boring tot 2,0 m -mv	
Boring tot 2,5 m -mv	
Boring tot 3,0 m -mv	
Boring tot 3,5 m -mv	
Boring tot 4,0 m -mv	
Boring tot 4,5 m -mv	
Boring tot 5,0 m -mv	
Peilbuis	
Peilbuis (diep)	
Voorgaande boring tot 0,5 m -mv	
Voorgaande boring tot 1,0 m -mv	
Voorgaande boring tot 1,5 m -mv	
Voorgaande boring tot 2,0 m -mv	
Voorgaande boring tot 2,5 m -mv	
Voorgaande boring tot 3,0 m -mv	
Voorgaande boring tot 3,5 m -mv	
Voorgaande boring tot 4,0 m -mv	
Voorgaande boring tot 4,5 m -mv	
Voorgaande boring tot 5,0 m -mv	
Voorgaande peilbuis	
Voorgaande peilbuis (diep)	
Kernboring 80 mm	
Kernboring 120 mm + boring tot 0,5 m -mv	
Kernboring 120 mm + boring tot 1,0 m -mv	
Kernboring 120 mm + boring tot 1,5 m -mv	
Kernboring 120 mm + boring tot 2,0 m -mv	
Kernboring 120 mm + boring tot 2,5 m -mv	
Kernboring 120 mm + boring tot 3,0 m -mv	
Kernboring 120 mm + boring tot 3,5 m -mv	
Kernboring 120 mm + boring tot 4,0 m -mv	
Kernboring 120 mm + boring tot 4,5 m -mv	
Kernboring 120 mm + boring tot 5,0 m -mv	
Kernboring 120 mm	

Boringen	
Omschrijving	Symbol
Asbestgat 30x30x50	
Asbestgat 30x30x50 + boring tot 0,5 m -mv	
Asbestgat 30x30x50 + boring tot 1,0 m -mv	
Asbestgat 30x30x50 + boring tot 1,5 m -mv	
Asbestgat 30x30x50 + boring tot 2,0 m -mv	
Asbestgat 30x30x50 + boring tot 2,5 m -mv	
Asbestgat 30x30x50 + boring tot 3,0 m -mv	
Asbestgat 30x30x50 + boring tot 3,5 m -mv	
Asbestgat 30x30x50 + boring tot 4,0 m -mv	
Asbestgat 30x30x50 + boring tot 4,5 m -mv	
Asbestgat 30x30x50 + boring tot 5,0 m -mv	
Asbestgat 30x30x50 + peilbuis	
Asbestgat 30x30x50 + peilbuis (diep)	
Asbestgat 100x100x50	
Asbestgat 100x100x50 + boring tot 0,5 m -mv	
Asbestgat 100x100x50 + boring tot 1,0 m -mv	
Asbestgat 100x100x50 + boring tot 1,5 m -mv	
Asbestgat 100x100x50 + boring tot 2,0 m -mv	
Asbestgat 100x100x50 + boring tot 2,5 m -mv	
Asbestgat 100x100x50 + boring tot 3,0 m -mv	
Asbestgat 100x100x50 + boring tot 3,5 m -mv	
Asbestgat 100x100x50 + boring tot 4,0 m -mv	
Asbestgat 100x100x50 + boring tot 4,5 m -mv	
Asbestgat 100x100x50 + boring tot 5,0 m -mv	
Asbestgat 100x100x50 + peilbuis	
Asbestgat 100x100x50 + peilbuis (diep)	
Kernboring + asbestgat 30x30 + Boring tot 0,5 m -mv +	
Kernboring + asbestgat 30x30 + Boring tot 1,0 m -mv +	
Kernboring + asbestgat 30x30 + Boring tot 1,5 m -mv +	
Kernboring + asbestgat 30x30 + Boring tot 2,0 m -mv +	
Kernboring + asbestgat 30x30 + Boring tot 2,5 m -mv +	
Kernboring + asbestgat 30x30 + Boring tot 3,0 m -mv +	
Kernboring + asbestgat 30x30 + Boring tot 3,5 m -mv +	
Kernboring + asbestgat 30x30 + Boring tot 4,0 m -mv +	
Kernboring + asbestgat 30x30 + Boring tot 4,5 m -mv +	
Kernboring + asbestgat 30x30 + Boring tot 5,0 m -mv +	
Kernboring + asbestgat 30x30 + peilbuis	
Kernboring + asbestgat 30x30 + peilbuis (diep)	

Symbolen	
Omschrijving	Symbol
Asfalt	
Beton	
Boom	
Bos	
Braak	
Depothoogte	
Fotoname	
Mangat	
Gras	
Grind	
Haag	
Klinker	
Oliefetafscheider	
Ontgravingsdiepte	
Ontluchtingspunt	
Onverhard	
Parkeerplaats	
Pomp	
Puinverharding	
Sleuf 200x40x50cm	
Spoorbaan	
Stelconplaat	
Struik	
Talud	
Tegel	
Vloestofdichte vloer	
Vulpunt	
Water	
Zeshoek tegel	
Zinkput	
Asbestverdacht plaatmateriaal op maaiveld	
Hekwerk	
Toekomstige bebouwing	
Voormalige bebouwing	
Bebouwing	
Locatiegrens	

Verontreiniging	
Omschrijving	Symbol
Ontgravingsvak	
Niet verontreinigd	
AW/S-waarde contour	
T-waarde contour	
I-waarde contour	
Niet verontreinigd	
Licht verontreinigd	
Matig verontreinigd	
Sterk verontreinigd	
Verspreiding verontreiniging onbekend	

## Bijlage 2b Foto's onderzoekslocatie



Foto 1.



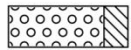
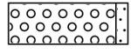



Foto 2.

## **Bijlage 3 Boorprofielen**


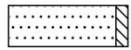





# Legenda (conform NEN 5104)






## grind

-  Grind, siltig
-  Grind, zwak zandig
-  Grind, matig zandig
-  Grind, sterk zandig
-  Grind, uiterst zandig

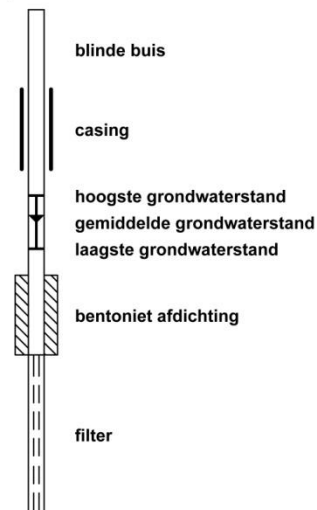
## zand

-  Zand, kleiïg
-  Zand, zwak siltig
-  Zand, matig siltig
-  Zand, sterk siltig
-  Zand, uiterst siltig

## veen

-  Veen, mineraalarm
-  Veen, zwak kleiïg
-  Veen, sterk kleiïg
-  Veen, zwak zandig
-  Veen, sterk zandig



## peilbuis









## klei

-  Klei, zwak siltig
-  Klei, matig siltig
-  Klei, sterk siltig
-  Klei, uiterst siltig
-  Klei, zwak zandig
-  Klei, matig zandig
-  Klei, sterk zandig

## leem

-  Leem, zwak zandig
-  Leem, sterk zandig






## overige toevoegingen

-  zwak humeus
-  matig humeus
-  sterk humeus
-  zwak grindig
-  matig grindig
-  sterk grindig







## geur

-  geen geur
-  zwakke geur
-  matige geur
-  sterke geur
-  uiterste geur

## olie

-  geen olie-water reactie
-  zwakke olie-water reactie
-  matige olie-water reactie
-  sterke olie-water reactie
-  uiterste olie-water reactie







## p.i.d.-waarde

-  >0
-  >1
-  >10
-  >100
-  >1000
-  >10000

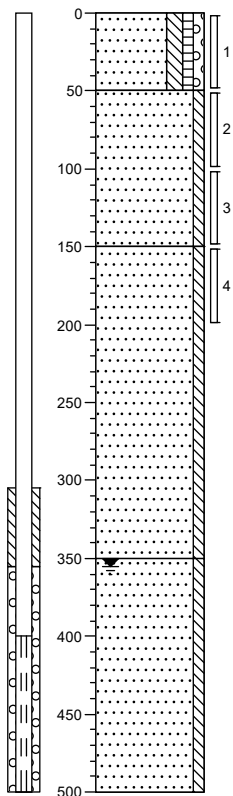
## monsters

-  geroerd monster
-  ongeroerd monster

## overig

-  bijzonder bestanddeel
-  Gemiddeld hoogste grondwaterstand
-  grondwaterstand (tijdens veldwerk)
-  Gemiddeld laagste grondwaterstand
-  slib
-  water

**Boring: 01**



0 gras  
 Zand, matig grof, matig siltig, zwak humeus, zwak grindig, neutraalbruin, Edelmanboor

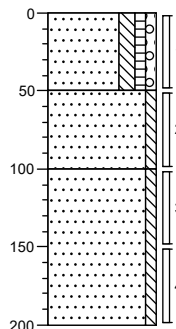
50  
 Zand, matig grof, zwak siltig, licht beigebruin, Edelmanboor

150  
 Zand, matig grof, zwak siltig, neutraal geelbeige, Edelmanboor

350  
 Zand, matig grof, zwak siltig, neutraal geelbeige, Zuigerboor

500

**Boring: 02**



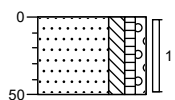
0 gras  
 Zand, matig grof, matig siltig, zwak humeus, zwak grindig, neutraalbruin, Edelmanboor

50  
 Zand, matig grof, zwak siltig, licht beigebruin, Edelmanboor

100  
 Zand, matig grof, zwak siltig, neutraal oranjebeige, Edelmanboor

200

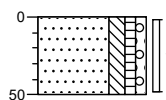
**Boring: 03**



0 gras  
 Zand, matig grof, matig siltig, zwak humeus, zwak grindig, neutraalbruin, Edelmanboor

50

**Boring: 04**



0 gras  
 Zand, matig grof, matig siltig, zwak humeus, zwak grindig, neutraalbruin, Edelmanboor

50

## **Bijlage 4a Analysecertificaten**



Econsultancy  
T.a.v. B.H.M. Houben  
Rijksweg Noord 39  
6071 KS SWALMEN

## Analyscertificaat

Datum: 24-Aug-2018

Hierbij ontvangt u de resultaten van het navolgende laboratoriumonderzoek.

Certificaatnummer/Versie	2018121035/1
Uw project/verslagnummer	7722.001
Uw projectnaam	
Uw ordernummer	
Monster(s) ontvangen	22-Aug-2018

Dit certificaat mag uitsluitend in zijn geheel worden gereproduceerd.  
De analyse resultaten hebben alleen betrekking op het beproefde object.

De grondmonsters worden tot 4 weken na datum ontvangst bewaard en watermonsters tot 2 weken na datum ontvangst. Zonder tegenbericht worden de monsters nadien afgevoerd.  
Indien de monsters langer bewaard dienen te blijven verzoeken wij U dit exemplaar uiterlijk 1 werkdag voor afloop van de standaardbewaarperiode ondertekend aan ons te retourneren. Voor de kosten van het langer bewaren van monsters verwijzen wij naar de prijslijst.

Bewaren tot:

Datum:

Naam:

Handtekening:

Wij vertrouwen erop uw opdracht hiermee naar verwachting te hebben uitgevoerd, mocht U naar aanleiding van dit analysecertificaat nog vragen hebben verzoeken wij U contact op te nemen met de afdeling Verkoop en Advies.

Met vriendelijke groet,

Eurofins Analytico B.V.



Ing. A. Veldhuizen  
Technical Manager

Eurofins Analytico B.V.

Gildeweg 42-46  
3771 NB Barneveld  
P.O. Box 459  
3770 AL Barneveld NL

Tel. +31 (0)34 242 63 00  
Fax +31 (0)34 242 63 99  
E-mail [info-env@eurofins.nl](mailto:info-env@eurofins.nl)  
Site [www.eurofins.nl](http://www.eurofins.nl)

BNP Paribas S.A. 227 9245 25  
IBAN: NL71BNPA0227924525  
BIC: BNPANL2A  
KvK/CoC No. 09088623  
BTW/VAT No. NL 8043.14.883.B01

Eurofins Analytico B.V. is ISO 14001: 2004 gecertificeerd door TÜV en erkend door het Vlaamse Gewest (OVAM en Dep. Omgeving), het Brusselse Gewest (BIM), het Waalse Gewest (DGRNE-OWD) en door de overheid van Luxemburg (MEV).



## Analysecertificaat

Uw project/verslagnummer	7722.001	Certificaatnummer/Versie	2018121035/1
Uw projectnaam		Startdatum	22-Aug-2018
Uw ordernummer		Rapportagedatum	24-Aug-2018/12:41
Monsternemer	Schell	Bijlage	A, B, C
Monstermatrix	Grond (AS3000)	Pagina	1/2

Analyse	Eenheid	1	2
<b>Voorbehandeling</b>			
Cryogeen malen AS3000		Uitgevoerd	Uitgevoerd
<b>Bodemkundige analyses</b>			
S Droge stof	% (m/m)	92.0	93.6
S Organische stof	% (m/m) ds	3.2	0.8
Gloeirest	% (m/m) ds	96.6	98.9
S Korrelgrootte < 2 µm (Lutum)	% (m/m) ds	3.0	3.2
<b>Metalen</b>			
S Barium (Ba)	mg/kg ds	<20	29
S Cadmium (Cd)	mg/kg ds	0.34	<0.20
S Kobalt (Co)	mg/kg ds	<3.0	<3.0
S Koper (Cu)	mg/kg ds	8.4	<5.0
S Kwik (Hg)	mg/kg ds	<0.050	<0.050
S Molybdeen (Mo)	mg/kg ds	<1.5	<1.5
S Nikkel (Ni)	mg/kg ds	<4.0	<4.0
S Lood (Pb)	mg/kg ds	19	<10
S Zink (Zn)	mg/kg ds	27	<20
<b>Minerale olie</b>			
Minerale olie (C10-C12)	mg/kg ds	<3.0	<3.0
Minerale olie (C12-C16)	mg/kg ds	<5.0	<5.0
Minerale olie (C16-C21)	mg/kg ds	<5.0	<5.0
Minerale olie (C21-C30)	mg/kg ds	<11	<11
Minerale olie (C30-C35)	mg/kg ds	8.8	<5.0
Minerale olie (C35-C40)	mg/kg ds	<6.0	<6.0
S Minerale olie totaal (C10-C40)	mg/kg ds	<35	<35
<b>Polychloorbifenylen, PCB</b>			
S PCB 28	mg/kg ds	<0.0010	<0.0010
S PCB 52	mg/kg ds	<0.0010	<0.0010
S PCB 101	mg/kg ds	<0.0010	<0.0010
S PCB 118	mg/kg ds	<0.0010	<0.0010

Nr.	Monsterschrijving	Datum monstername	Monster nr.
1	MM1 01 (0-50) 02 (0-50) 03 (0-50) 04 (0-50)	22-Aug-2018	10265307
2	MM2 01 (50-100) 01 (100-150) 01 (150-200) 02 (50-100) 02 (100-150) 02 (150-200)	22-Aug-2018	10265308

Eurofins Analytico B.V.

Gildeweg 42-46  
3771 NB Barneveld  
P.O. Box 459  
3770 AL Barneveld NL

Tel. +31 (0)34 242 63 00  
Fax +31 (0)34 242 63 99  
E-mail info-env@eurofins.nl  
Site www.eurofins.nl

BNP Paribas S.A. 227 9245 25  
IBAN: NL71BNPA0227924525  
BIC: BNPANL2A  
KvK/CoC No. 09088623  
BTW/VAT No. NL 8043.14.883.B01



Q: door RvA geaccrediteerde verrichting  
R: AP04 erkende verrichting  
S: AS SIKB erkende verrichting  
V: VLAREL erkende verrichting  
M: MCERTS erkend

Dit certificaat mag uitsluitend in zijn geheel worden gereproduceerd.  
Eurofins Analytico B.V. is ISO 14001: 2004 gecertificeerd door TÜV en erkend door het Vlaamse Gewest (OVAM en Dep. Omgeving), het Brusselse Gewest (BIM), het Waalse Gewest (DGRNE-OWD) en door de overheid van Luxemburg (MEV).



## Analysecertificaat

Uw project/verslagnummer 7722.001

Uw projectnaam

Uw ordernummer

Monsternemer

Monstermatrix

Schell

Grond (AS3000)

Certificaatnummer/Versie

Startdatum

Rapportagedatum

Bijlage

Pagina

2018121035/1

22-Aug-2018

24-Aug-2018/12:41

A, B, C

2/2

Analyse	Eenheid	1	2
S PCB 138	mg/kg ds	<0.0010	<0.0010
S PCB 153	mg/kg ds	<0.0010	<0.0010
S PCB 180	mg/kg ds	<0.0010	<0.0010
S PCB (som 7) (factor 0,7)	mg/kg ds	0.0049 <sup>1)</sup>	0.0049 <sup>1)</sup>
<b>Polycyclische Aromatische Koolwaterstoffen, PAK</b>			
S Naftaleen	mg/kg ds	<0.050	<0.050
S Fenanthreen	mg/kg ds	<0.050	<0.050
S Anthraceen	mg/kg ds	<0.050	<0.050
S Fluorantheen	mg/kg ds	<0.050	<0.050
S Benzo(a)anthraceen	mg/kg ds	<0.050	<0.050
S Chryseen	mg/kg ds	<0.050	<0.050
S Benzo(k)fluorantheen	mg/kg ds	<0.050	<0.050
S Benzo(a)pyreen	mg/kg ds	<0.050	<0.050
S Benzo(ghi)peryleen	mg/kg ds	<0.050	<0.050
S Indeno(123-cd)pyreen	mg/kg ds	<0.050	<0.050
S PAK VROM (10) (factor 0,7)	mg/kg ds	0.35 <sup>1)</sup>	0.35 <sup>1)</sup>

### Nr. Monsteromschrijving

1 MM1 01 (0-50) 02 (0-50) 03 (0-50) 04 (0-50)

2 MM2 01 (50-100) 01 (100-150) 01 (150-200) 02 (50-100) 02 (100-150) 02 (150-200)

Datum monstername

22-Aug-2018

22-Aug-2018

Monster nr.

10265307

10265308

Eurofins Analytico B.V.

Gildeweg 42-46  
3771 NB Barneveld  
P.O. Box 459  
3770 AL Barneveld NL

Tel. +31 (0)34 242 63 00  
Fax +31 (0)34 242 63 99  
E-mail info-env@eurofins.nl  
Site www.eurofins.nl

BNP Paribas S.A. 227 9245 25  
IBAN: NL71BNPA0227924525  
BIC: BNPANL2A  
KvK/CoC No. 09088623  
BTW/VAT No. NL 8043.14.883.B01




Q: door RvA geaccrediteerde verrichting  
R: AP04 erkende verrichting  
S: AS SIKB erkende verrichting  
V: VLAREL erkende verrichting  
M: MCERTS erkend

Dit certificaat mag uitsluitend in zijn geheel worden gereproduceerd.  
Eurofins Analytico B.V. is ISO 14001: 2004 gecertificeerd door TÜV en erkend door het Vlaamse Gewest (OVAM en Dep. Omgeving), het Brusselse Gewest (BIM), het Waalse Gewest (DGRNE-OWD) en door de overheid van Luxemburg (MEV).

Akkoord  
Pr.coörd.





**Bijlage (A) met deelmonsterinformatie behorende bij analysecertificaat 2018121035/1**

Pagina 1/1

Monster nr.	Boornr	Omschrijving	Van	Tot	Barcode	Monstername ID/Monsteromsch.
10265307	01	1	0	50	0535577557	980127599
10265307	02	1	0	50	0535577558	980127599
10265307	03	1	0	50	0535577556	980127599
10265307	04	1	0	50	0535577555	980127599
10265308	02	4	150	200	0535577551	980127600
10265308	01	2	50	100	0535577559	980127600
10265308	01	3	100	150	0535577372	980127600
10265308	01	4	150	200	0535577373	980127600
10265308	02	2	50	100	0535577550	980127600
10265308	02	3	100	150	0535577552	980127600




**Eurofins Analytico B.V.**

Gildeweg 42-46  
 3771 NB Barneveld  
 P.O. Box 459  
 3770 AL Barneveld NL  
 Tel. +31 (0)34 242 63 00  
 Fax +31 (0)34 242 63 99  
 E-mail info-env@eurofins.nl  
 Site www.eurofins.nl

BNP Paribas S.A. 227 9245 25  
 IBAN: NL71BNPA0227924525  
 BIC: BNPANL2A  
 KvK/CoC No. 09088623  
 BTW/VAT No. NL 8043.14.883.B01

Eurofins Analytico B.V. is ISO 14001: 2004 gecertificeerd door TÜV en erkend door het Vlaamse Gewest (OVAM en Dep. Omgeving), het Brusselse Gewest (BIM), het Waalse Gewest (DGRNE-OWD) en door de overheid van Luxemburg (MEV).

**Bijlage (B) met opmerkingen behorende bij analysecertificaat 2018121035/1**

Pagina 1/1


**Opmerking 1)**De toetswaarde van de som is gelijk aan de sommatie van  $0,7 \cdot RG$ **Eurofins Analytico B.V.**

Gildeweg 42-46      Tel. +31 (0)34 242 63 00  
3771 NB Barneveld      Fax +31 (0)34 242 63 99  
P.O. Box 459      E-mail [info-env@eurofins.nl](mailto:info-env@eurofins.nl)  
3770 AL Barneveld NL      Site [www.eurofins.nl](http://www.eurofins.nl)

BNP Paribas S.A. 227 9245 25  
IBAN: NL71BNPA0227924525  
BIC: BNPNL2A  
KvK/CoC No. 09088623  
BTW/VAT No. NL 8043.14.883.B01

Eurofins Analytico B.V. is ISO 14001: 2004 gecertificeerd door TÜV en erkend door het Vlaamse Gewest (OVAM en Dep. Omgeving), het Brusselse Gewest (BIM), het Waalse Gewest (DGRNE-OWD) en door de overheid van Luxemburg (MEV).





**Bijlage (C) met methodeverwijzingen behorende bij analysecertificaat 2018121035/1**

Pagina 1/1

Analyse	Methode	Techniek	Methode referentie
Cryogeen malen AS3000	W0106	Voorbehandeling	Cf. AS3000
Droge Stof	W0104	Gravimetrie	Cf. pb 3010-2 en gw. NEN-EN 15934
Organische stof (gloeiverlies)	W0109	Gravimetrie	Cf. pb 3010-3 en cf. NEN 5754
Korrelgrootte < 2 µm (lutum)	W0171	Sedimentatie	Cf. pb 3010-4 en cf. NEN 5753
Barium (Ba)	W0423	ICP-MS	Cf. pb 3010-5 en cf. NEN-EN-ISO 17294-2
Cadmium (Cd)	W0423	ICP-MS	Cf. pb 3010-5 en cf. NEN-EN-ISO 17294-2
Kobalt (Co)	W0423	ICP-MS	Cf. pb 3010-5 en cf. NEN-EN-ISO 17294-2
Koper (Cu)	W0423	ICP-MS	Cf. pb 3010-5 en cf. NEN-EN-ISO 17294-2
Kwik (Hg)	W0423	ICP-MS	Cf. pb 3010-5 en cf. NEN-EN-ISO 17294-2
Molybdeen (Mo)	W0423	ICP-MS	Cf. pb 3010-5 en cf. NEN-EN-ISO 17294-2
Nikkel (Ni)	W0423	ICP-MS	Cf. pb 3010-5 en cf. NEN-EN-ISO 17294-2
Lood (Pb)	W0423	ICP-MS	Cf. pb 3010-5 en cf. NEN-EN-ISO 17294-2
Zink (Zn)	W0423	ICP-MS	Cf. pb 3010-5 en cf. NEN-EN-ISO 17294-2
Minerale Olie (C10-C40)	W0202	GC-FID	Cf. pb 3010-7 en gw. NEN-EN-ISO 16703
PCB (7)	W0271	GC-MS	Cf. pb 3010-8 en gw. NEN 6980
PAK som AS3000/AP04	W0271	GC-MS	Cf. pb. 3010-6 en gw. NEN-ISO 18287
PAK (10) (VROM)	W0271	GC-MS	Cf. pb. 3010-6 en gw. NEN-ISO 18287

Nadere informatie over de toegepaste onderzoeksmethoden alsmede een classificatie van de meetonzekerheid staan vermeld in ons overzicht "Specificaties analysemethoden", versie juni 2016.




Eurofins Analytico B.V.

Gildeweg 42-46  
3771 NB Barneveld  
P.O. Box 459  
3770 AL Barneveld NL

Tel. +31 (0)34 242 63 00  
Fax +31 (0)34 242 63 99  
E-mail [info-env@eurofins.nl](mailto:info-env@eurofins.nl)  
Site [www.eurofins.nl](http://www.eurofins.nl)

BNP Paribas S.A. 227 9245 25  
IBAN: NL71BNPA0227924525  
BIC: BNPANL2A  
KvK/CoC No. 09088623  
BTW/VAT No. NL 8043.14.883.B01

Eurofins Analytico B.V. is ISO 14001: 2004 gecertificeerd door TÜV en erkend door het Vlaamse Gewest (OVAM en Dep. Omgeving), het Brusselse Gewest (BIM), het Waalse Gewest (DGRNE-OWD) en door de overheid van Luxemburg (MEV).



Econsultancy  
T.a.v. B.H.M. Houben  
Rijksweg Noord 39  
6071 KS SWALMEN

## Analyscertificaat

Datum: 04-Sep-2018

Hierbij ontvangt u de resultaten van het navolgende laboratoriumonderzoek.

Certificaatnummer/Versie	2018124743/1
Uw project/verslagnummer	7722.001
Uw projectnaam	
Uw ordernummer	
Monster(s) ontvangen	29-Aug-2018

Dit certificaat mag uitsluitend in zijn geheel worden gereproduceerd.  
De analyse resultaten hebben alleen betrekking op het beproefde object.

De grondmonsters worden tot 4 weken na datum ontvangst bewaard en watermonsters tot 2 weken na datum ontvangst. Zonder tegenbericht worden de monsters nadien afgevoerd.  
Indien de monsters langer bewaard dienen te blijven verzoeken wij U dit exemplaar uiterlijk 1 werkdag voor afloop van de standaardbewaarperiode ondertekend aan ons te retourneren. Voor de kosten van het langer bewaren van monsters verwijzen wij naar de prijslijst.

Bewaren tot:

Datum:

Naam:

Handtekening:

Wij vertrouwen erop uw opdracht hiermee naar verwachting te hebben uitgevoerd, mocht U naar aanleiding van dit analysecertificaat nog vragen hebben verzoeken wij U contact op te nemen met de afdeling Verkoop en Advies.

Met vriendelijke groet,

Eurofins Analytico B.V.



Ing. A. Veldhuizen  
Technical Manager


### Eurofins Analytico B.V.

Gildeweg 42-46  
3771 NB Barneveld  
P.O. Box 459  
3770 AL Barneveld NL

Tel. +31 (0)34 242 63 00  
Fax +31 (0)34 242 63 99  
E-mail [info-env@eurofins.nl](mailto:info-env@eurofins.nl)  
Site [www.eurofins.nl](http://www.eurofins.nl)

BNP Paribas S.A. 227 9245 25  
IBAN: NL71BNPA0227924525  
BIC: BNPANL2A  
KvK/CoC No. 09088623  
BTW/VAT No. NL 8043.14.883.B01

Eurofins Analytico B.V. is ISO 14001: 2004 gecertificeerd door TÜV en erkend door het Vlaamse Gewest (OVAM en Dep. Omgeving), het Brusselse Gewest (BIM), het Waalse Gewest (DGRNE-OWD) en door de overheid van Luxemburg (MEV).



## Analysecertificaat

Uw project/verslagnummer 7722.001

Uw projectnaam

Uw ordernummer

Monsternemer

Monstermatrix

Schell

Water (AS3000)

Certificaatnummer/Versie

Startdatum

Rapportagedatum

Bijlage

Pagina

2018124743/1

29-Aug-2018

04-Sep-2018/11:36

A, B, C

1/2

Analyse	Eenheid	1
<b>Metalen</b>		
S Barium (Ba)	µg/L	40
S Cadmium (Cd)	µg/L	0.36
S Kobalt (Co)	µg/L	<2.0
S Koper (Cu)	µg/L	<2.0
S Kwik (Hg)	µg/L	<0.050
S Molybdeen (Mo)	µg/L	<2.0
S Nikkel (Ni)	µg/L	10
S Lood (Pb)	µg/L	<2.0
S Zink (Zn)	µg/L	14
<b>Vluchtige Aromatische Koolwaterstoffen</b>		
S Benzeen	µg/L	<0.20
S Toluene	µg/L	<0.20
S Ethylbenzeen	µg/L	<0.20
S o-Xyleen	µg/L	<0.10
S m, p-Xyleen	µg/L	<0.20
S Xylenen (som) factor 0,7	µg/L	0.21 <sup>1)</sup>
BTEX (som)	µg/L	<0.90
S Naftaleen	µg/L	<0.020
S Styreen	µg/L	<0.20
<b>Vluchtige organische halogeenkoolwaterstoffen</b>		
S Dichloormethaan	µg/L	<0.20
S Trichloormethaan	µg/L	<0.20
S Tetrachloormethaan	µg/L	<0.10
S Trichlooretheen	µg/L	<0.20
S Tetrachlooretheen	µg/L	<0.10
S 1,1-Dichloorethaan	µg/L	<0.20
S 1,2-Dichloorethaan	µg/L	<0.20
S 1,1,1-Trichloorethaan	µg/L	<0.10
S 1,1,2-Trichloorethaan	µg/L	<0.10
S cis 1,2-Dichlooretheen	µg/L	<0.10

### Nr. Monsteromschrijving

1 Pb01

Datum monstername

29-Aug-2018

Monster nr.

10276667

Eurofins Analytico B.V.

Gildeweg 42-46  
3771 NB Barneveld  
P.O. Box 459  
3770 AL Barneveld NL

Tel. +31 (0)34 242 63 00  
Fax +31 (0)34 242 63 99  
E-mail info-env@eurofins.nl  
Site www.eurofins.nl

BNP Paribas S.A. 227 9245 25  
IBAN: NL71BNPA0227924525  
BIC: BNPANL2A  
KvK/CoC No. 09088623  
BTW/VAT No. NL 8043.14.883.B01



Q: door RvA geaccrediteerde verrichting  
R: AP04 erkende verrichting  
S: AS SIKB erkende verrichting  
V: VLAREL erkende verrichting  
M: MCERTS erkend

Dit certificaat mag uitsluitend in zijn geheel worden gereproduceerd.  
Eurofins Analytico B.V. is ISO 14001: 2004 gecertificeerd door TÜV en erkend door het Vlaamse Gewest (OVAM en Dep. Omgeving), het Brusselse Gewest (BIM), het Waalse Gewest (DGRNE-OWD) en door de overheid van Luxemburg (MEV).





## Analysecertificaat

Uw project/verslagnummer 7722.001

Uw projectnaam

Uw ordernummer

Monsternemer

Monstermatrix

Schell

Water (AS3000)

Certificaatnummer/Versie

Startdatum

Rapportagedatum

Bijlage

Pagina

2018124743/1

29-Aug-2018

04-Sep-2018/11:36

A, B, C

2/2

Analyse	Eenheid	1
S trans 1,2-Dichlooretheen	µg/L	<0.10
CKW (som)	µg/L	<1.6
S Tribroommethaan	µg/L	<0.20
S Vinylchloride	µg/L	<0.10
S 1,1-Dichlooretheen	µg/L	<0.10
S 1,2-Dichloorethenen (Som) factor 0,7	µg/L	0.14 <sup>1)</sup>
S 1,1-Dichloorpropaan	µg/L	<0.20
S 1,2-Dichloorpropaan	µg/L	<0.20
S 1,3-Dichloorpropaan	µg/L	<0.20
S Dichloorpropanen som factor 0.7	µg/L	0.42
<b>Minerale olie</b>		
Minerale olie (C10-C12)	µg/L	<10
Minerale olie (C12-C16)	µg/L	<10
Minerale olie (C16-C21)	µg/L	<10
Minerale olie (C21-C30)	µg/L	<15
Minerale olie (C30-C35)	µg/L	<10
Minerale olie (C35-C40)	µg/L	<10
S Minerale olie totaal (C10-C40)	µg/L	<50

### Nr. Monsteromschrijving

1 Pb01

Datum monstername

29-Aug-2018

Monster nr.

10276667

Eurofins Analytico B.V.

Gildeweg 42-46  
3771 NB Barneveld  
P.O. Box 459  
3770 AL Barneveld NL

Tel. +31 (0)34 242 63 00  
Fax +31 (0)34 242 63 99  
E-mail info-env@eurofins.nl  
Site www.eurofins.nl

BNP Paribas S.A. 227 9245 25  
IBAN: NL71BNPA0227924525  
BIC: BNPANL2A  
KvK/CoC No. 09088623  
BTW/VAT No. NL 8043.14.883.B01




Q: door RvA geaccrediteerde verrichting  
A: AP04 erkende verrichting  
S: AS SIKB erkende verrichting  
V: VLAREL erkende verrichting  
M: MCERTS erkend

Dit certificaat mag uitsluitend in zijn geheel worden gereproduceerd.  
Eurofins Analytico B.V. is ISO 14001: 2004 gecertificeerd door TÜV en erkend door het Vlaamse Gewest (OVAM en Dep. Omgeving), het Brusselse Gewest (BIM), het Waalse Gewest (DGRNE-OWD) en door de overheid van Luxemburg (MEV).

Akkoord  
Pr.coörd.





**Bijlage (A) met deelmonsterinformatie behorende bij analysecertificaat 2018124743/1**

Pagina 1/1

Monster nr.	Boornr	Omschrijving	Van	Tot	Barcode	Monstername ID/Monsteromsch.
10276667	01	1	400	500	0680277004	980127925
10276667	01	2	400	500	0680307450	980127925
10276667	01	3	400	500	0800701429	980127925



**Eurofins Analytico B.V.**

Gildeweg 42-46  
 3771 NB Barneveld  
 P.O. Box 459  
 3770 AL Barneveld NL  
 Tel. +31 (0)34 242 63 00  
 Fax +31 (0)34 242 63 99  
 E-mail [info-env@eurofins.nl](mailto:info-env@eurofins.nl)  
 Site [www.eurofins.nl](http://www.eurofins.nl)

BNP Paribas S.A. 227 9245 25  
 IBAN: NL71BNPA0227924525  
 BIC: BNPANL2A  
 KvK/CoC No. 09088623  
 BTW/VAT No. NL 8043.14.883.B01

Eurofins Analytico B.V. is ISO 14001: 2004 gecertificeerd door TÜV en erkend door het Vlaamse Gewest (OVAM en Dep. Omgeving), het Brusselse Gewest (BIM), het Waalse Gewest (DGRNE-OWD) en door de overheid van Luxemburg (MEV).

**Bijlage (B) met opmerkingen behorende bij analysecertificaat 2018124743/1**


Pagina 1/1

**Opmerking 1)**De toetswaarde van de som is gelijk aan de sommatie van  $0,7 \cdot RG$ **Eurofins Analytico B.V.**

Gildeweg 42-46      Tel. +31 (0)34 242 63 00  
3771 NB Barneveld      Fax +31 (0)34 242 63 99  
P.O. Box 459      E-mail [info-env@eurofins.nl](mailto:info-env@eurofins.nl)  
3770 AL Barneveld NL      Site [www.eurofins.nl](http://www.eurofins.nl)

BNP Paribas S.A. 227 9245 25  
IBAN: NL71BNPA0227924525  
BIC: BNPNL2A  
KvK/CoC No. 09088623  
BTW/VAT No. NL 8043.14.883.B01

Eurofins Analytico B.V. is ISO 14001: 2004 gecertificeerd door TÜV en erkend door het Vlaamse Gewest (OVAM en Dep. Omgeving), het Brusselse Gewest (BIM), het Waalse Gewest (DGRNE-OWD) en door de overheid van Luxemburg (MEV).



**Bijlage (C) met methodeverwijzingen behorende bij analysecertificaat 2018124743/1**

Pagina 1/1

Analyse	Methode	Techniek	Methode referentie
Aromaten (BTEXN)	W0254	HS-GC-MS	Cf. pb 3130-1
Barium (Ba)	W0421	ICP-MS	Cf. pb 3110-3 en cf. NEN-EN-ISO 17294-2
Cadmium (Cd)	W0421	ICP-MS	Cf. pb 3110-3 en cf. NEN-EN-ISO 17294-2
Kobalt (Co)	W0421	ICP-MS	Cf. pb 3110-3 en cf. NEN-EN-ISO 17294-2
Koper (Cu)	W0421	ICP-MS	Cf. pb 3110-3 en cf. NEN-EN-ISO 17294-2
Kwik (Hg)	W0421	ICP-MS	Cf. pb 3110-3 en cf. NEN-EN-ISO 17294-2
Molybdeen (Mo)	W0421	ICP-MS	Cf. pb 3110-3 en cf. NEN-EN-ISO 17294-2
Nikkel (Ni)	W0421	ICP-MS	Cf. pb 3110-3 en cf. NEN-EN-ISO 17294-2
Lood (Pb)	W0421	ICP-MS	Cf. pb 3110-3 en cf. NEN-EN-ISO 17294-2
Zink (Zn)	W0421	ICP-MS	Cf. pb 3110-3 en cf. NEN-EN-ISO 17294-2
Xylenen som AS3000	W0254	HS-GC-MS	Cf. pb 3130-1
Styreen	W0254	HS-GC-MS	Cf. pb 3130-1
VOC1 (11)	W0254	HS-GC-MS	Cf. pb 3130-1
Tribroommethaan (Bromoform)	W0254	HS-GC-MS	Cf. pb 3130-1
Vinylchloride	W0254	HS-GC-MS	Cf. pb 3130-1
1,1-Dichlooretheen	W0254	HS-GC-MS	Cf. pb 3130-1
DiChEtheen som AS3000	W0254	HS-GC-MS	Cf. pb 3130-1
1,1-Dichloorpropan	W0254	HS-GC-MS	Cf. pb 3130-1
1,2-Dichloorpropan	W0254	HS-GC-MS	Cf. pb 3130-1
1,3-Dichloorpropan	W0254	HS-GC-MS	Cf. pb 3130-1
DiChlprop. som AS3000	W0254	HS-GC-MS	Cf. pb 3130-1
Minerale olie (C10-C40)	W0215	GC-FID	Cf. pb 3110-5

Nadere informatie over de toegepaste onderzoeksmethoden alsmede een classificatie van de meetonzekerheid staan vermeld in ons overzicht "Specificaties analysemethoden", versie juni 2016.



Eurofins Analytico B.V.

Gildeweg 42-46  
3771 NB Barneveld  
P.O. Box 459  
3770 AL Barneveld NL

Tel. +31 (0)34 242 63 00  
Fax +31 (0)34 242 63 99  
E-mail [info-env@eurofins.nl](mailto:info-env@eurofins.nl)  
Site [www.eurofins.nl](http://www.eurofins.nl)

BNP Paribas S.A. 227 9245 25  
IBAN: NL71BNP0227924525  
BIC: BNPANL2A  
KvK/CoC No. 09088623  
BTW/VAT No. NL 8043.14.883.B01

Eurofins Analytico B.V. is ISO 14001: 2004 gecertificeerd door TÜV en erkend door het Vlaamse Gewest (OVAM en Dep. Omgeving), het Brusselse Gewest (BIM), het Waalse Gewest (DGRNE-OWD) en door de overheid van Luxemburg (MEV).

## **Bijlage 4b Getoetste analyseresultaten**



**BoToVa T12 Toetsing Wbb grond**

Uw projectnummer 7722.001  
 Datum monstername 22-08-2018  
 Monsternemer Schell  
 Certificaatnummer 2018121035  
 Startdatum 22-08-2018  
 Rapportagedatum 24-08-2018

Analyse	Eenheid	1	GSSD	Oordeel	2	GSSD	Oordeel
<b>Bodemtype correctie</b>							
Organische stof		3,2			0,8		
Korrelgrootte < 2 µm (Lutum)		3			3,2		
<b>Voorbehandeling</b>							
Cryogeen malen AS3000		Uitgevoerd			Uitgevoerd		
<b>Bodemkundige analyses</b>							
Droge stof	% (m/m)	92	92		93,6	93,6	
Organische stof	% (m/m) ds	3,2	3,2		0,8	0,8	
Gloeirest	% (m/m) ds	96,6			98,9		
Korrelgrootte < 2 µm (Lutum)	% (m/m) ds	3	3		3,2	3,2	
<b>Metalen</b>							
Barium (Ba)	mg/kg ds	<20	48,22		29	97,72	
Cadmium (Cd)	mg/kg ds	0,34	0,5467	-	<0,20	0,2366	-
Kobalt (Co)	mg/kg ds	<3,0	6,655	-	<3,0	6,526	-
Koper (Cu)	mg/kg ds	8,4	16,15	-	<5,0	6,954	-
Kwik (Hg)	mg/kg ds	<0,050	0,049	-	<0,050	0,0493	-
Molybdeen (Mo)	mg/kg ds	<1,5	1,05	-	<1,5	1,05	-
Nikkel (Ni)	mg/kg ds	<4,0	7,538	-	<4,0	7,424	-
Lood (Pb)	mg/kg ds	19	28,74	-	<10	10,78	-
Zink (Zn)	mg/kg ds	27	59,25	-	<20	31,31	-
<b>Minerale olie</b>							
Minerale olie (C10-C12)	mg/kg ds	<3,0	6,563		<3,0	10,5	
Minerale olie (C12-C16)	mg/kg ds	<5,0	10,94		<5,0	17,5	
Minerale olie (C16-C21)	mg/kg ds	<5,0	10,94		<5,0	17,5	
Minerale olie (C21-C30)	mg/kg ds	<11	24,06		<11	38,5	
Minerale olie (C30-C35)	mg/kg ds	8,8	27,5		<5,0	17,5	
Minerale olie (C35-C40)	mg/kg ds	<6,0	13,13		<6,0	21	
Minerale olie totaal (C10-C40)	mg/kg ds	<35	76,56	-	<35	122,5	-
<b>Polychloorbifenylen, PCB</b>							
PCB 28	mg/kg ds	<0,0010	0,0021		<0,0010	0,0035	
PCB 52	mg/kg ds	<0,0010	0,0021		<0,0010	0,0035	
PCB 101	mg/kg ds	<0,0010	0,0021		<0,0010	0,0035	
PCB 118	mg/kg ds	<0,0010	0,0021		<0,0010	0,0035	
PCB 138	mg/kg ds	<0,0010	0,0021		<0,0010	0,0035	
PCB 153	mg/kg ds	<0,0010	0,0021		<0,0010	0,0035	
PCB 180	mg/kg ds	<0,0010	0,0021		<0,0010	0,0035	
PCB (som 7) (factor 0,7)	mg/kg ds	0,0049	0,0153	-	0,0049	0,0245	-
<b>Polycyclische Aromatische Koolwaterstoffen, PAK</b>							
Naftaleen	mg/kg ds	<0,050	0,035		<0,050	0,035	
Fenantheen	mg/kg ds	<0,050	0,035		<0,050	0,035	
Anthraceen	mg/kg ds	<0,050	0,035		<0,050	0,035	
Fluorantheen	mg/kg ds	<0,050	0,035		<0,050	0,035	
Benzo(a)anthraceen	mg/kg ds	<0,050	0,035		<0,050	0,035	
Chryseen	mg/kg ds	<0,050	0,035		<0,050	0,035	
Benzo(k)fluorantheen	mg/kg ds	<0,050	0,035		<0,050	0,035	
Benzo(a)pyreen	mg/kg ds	<0,050	0,035		<0,050	0,035	
Benzo(ghi)peryleen	mg/kg ds	<0,050	0,035		<0,050	0,035	
Indeno(123-cd)pyreen	mg/kg ds	<0,050	0,035		<0,050	0,035	
PAK VROM (10) (factor 0,7)	mg/kg ds	0,35	0,35	-	0,35	0,35	-

**Legenda**

Nr.	Analytico-nr	Monster	BoToVa Oordeel
1	10265307	MM1 01 (0-50) 02 (0-50) 03 (0-50) 04 (0-50)	Voldoet aan Achtergrondwaarde
2	10265308	MM2 01 (50-100) 01 (100-150) 01 (150-200) 02 (50-100) 02 (100-150) 02 (150-200)	Voldoet aan Achtergrondwaarde

Verklaring van de gebruikte tekens:

- kleiner dan of gelijk aan de Achtergrondwaarde
- \* groter dan Achtergrondwaarde
- \*\* groter dan Tussenwaarde
- \*\*\* groter dan Interventiewaarde

Deze toetsing is m.b.v. BoToVa uitgevoerd.

Zie voor info: <http://www.rwsleefomgeving.nl/onderwerpen/bodem-ondergrond/bbk/instrumenten/botova/>

**Toetsing: BoToVa Wbb 2013 grondwater**

Uw projectnummer 7722.001  
 Datum monstername 29-08-2018  
 Monsternemer Schell  
 Certificaatnummer 2018124743  
 Startdatum 29-08-2018  
 Rapportagedatum 04-09-2018

Analyse	Eenheid	1 (Pb01)	Gest.Gehalte	Oordeel
<b>Metalen</b>				
Barium (Ba)	µg/L	40	40	-
Cadmium (Cd)	µg/L	0,36	0,36	-
Kobalt (Co)	µg/L	<2,0	1,4	-
Koper (Cu)	µg/L	<2,0	1,4	-
Kwik (Hg)	µg/L	<0,050	0,035	-
Molybdeen (Mo)	µg/L	<2,0	1,4	-
Nikkel (Ni)	µg/L	10	10	-
Lood (Pb)	µg/L	<2,0	1,4	-
Zink (Zn)	µg/L	14	14	-
<b>Vluchtige Aromatische Koolwaterstoffen</b>				
Benzeen	µg/L	<0,20	0,14	-
Tolueen	µg/L	<0,20	0,14	-
Ethylbenzeen	µg/L	<0,20	0,14	-
o-Xyleen	µg/L	<0,10	0,07	-
m,p-Xyleen	µg/L	<0,20	0,14	-
Xylenen (som) factor 0,7	µg/L	0,21	0,21	-
BTEX (som)	µg/L	<0,90	0,63	-
Naftaleen	µg/L	<0,020	0,014	-
Styreen	µg/L	<0,20	0,14	-
<b>Vluchtige organische halogeenkoolwaterstoffen</b>				
Dichloormethaan	µg/L	<0,20	0,14	-
Trichloormethaan	µg/L	<0,20	0,14	-
Tetrachloormethaan	µg/L	<0,10	0,07	-
Trichlooretheen	µg/L	<0,20	0,14	-
Tetrachlooretheen	µg/L	<0,10	0,07	-
1,1-Dichloorethaan	µg/L	<0,20	0,14	-
1,2-Dichloorethaan	µg/L	<0,20	0,14	-
1,1,1-Trichloorethaan	µg/L	<0,10	0,07	-
1,1,2-Trichloorethaan	µg/L	<0,10	0,07	-
cis 1,2-Dichlooretheen	µg/L	<0,10	0,07	-
trans 1,2-Dichlooretheen	µg/L	<0,10	0,07	-
CKW (som)	µg/L	<1,6	1,12	-
Tribroommethaan	µg/L	<0,20	0,14	-
Vinylchloride	µg/L	<0,10	0,07	-
1,1-Dichlooretheen	µg/L	<0,10	0,07	-
1,2-Dichloorethenen (Som) factor 0,7	µg/L	0,14	0,14	-
1,1-Dichloorpropan	µg/L	<0,20	0,14	-
1,2-Dichloorpropan	µg/L	<0,20	0,14	-
1,3-Dichloorpropan	µg/L	<0,20	0,14	-
Dichloorpropanen som factor 0.7	µg/L	0,42	0,42	-
<b>Minerale olie</b>				
Minerale olie (C10-C12)	µg/L	<10	7	-
Minerale olie (C12-C16)	µg/L	<10	7	-
Minerale olie (C16-C21)	µg/L	<10	7	-
Minerale olie (C21-C30)	µg/L	<15	10,5	-
Minerale olie (C30-C35)	µg/L	<10	7	-
Minerale olie (C35-C40)	µg/L	<10	7	-
Minerale olie totaal (C10-C40)	µg/L	<50	35	-

**Legenda**

Nr.	Monster	Analytico-nr	Eindoordeel
1	Pb01	10276667	Voldoet aan Streefwaarde

kleiner dan of gelijk aan streefwaarde -  
 groter dan streefwaarde \*  
 groter dan tussenwaarde \*\*  
 groter dan interventiewaarde \*\*\*

Deze toetsing is uitgevoerd met behulp van BoToVa.

Zie voor info: <http://www.rwsleefomgeving.nl/onderwerpen/bodem-ondergrond/bbk/instrumenten/botova/>

Eurofins Analytico B.V. is niet verantwoordelijk voor de uitkomst van deze toetsing.

Mocht u een probleem in deze toetsing signaleren, dan verzoeken

wij u vriendelijk dit door te geven aan [pais.helpdesk@eurofins.com](mailto:pais.helpdesk@eurofins.com)

## Bijlage 5 Toetsingskader analyseresultaten

AW = achtergrondwaarde 2000

S = streefwaarde

I = interventiewaarde t.b.v. sanering(-sonderzoek)

Stof/niveau	voorkomen in:		Grondwater (µg/l opgelost, tenzij anders vermeld)	
	Grond/sediment (mg/kg droge stof)		S	I
	AW2000	I		
<b>I. Metalen</b>				
antimoon (Sb)	4,0	22	-	20
arsen (As)	20	76	10	60
barium (Ba)	-	920*	50	625
cadmium (Cd)	0,60	13	0,4	6
chrom (Cr)	55	-	1	30
chrom III	-	180	-	-
chrom VI	-	78	-	-
cobalt (Co)	15	190	20	100
koper (Cu)	40	190	15	75
kwik (Hg)	0,15	-	0,05	0,3
kwik (anorganisch)	-	36	-	-
kwik (organisch)	-	4	-	-
lood (Pb)	50	530	15	75
molybdeen (Mo)	1,5	190	5	300
nikkel (Ni)	35	100	15	75
tin (Sn)	6,5	-	-	-
vanadium (V)	80	-	-	-
zink (Zn)	140	720	65	800
<b>II. Anorganische verbindingen</b>				
chloride	-	-	100 (Cl/l)	-
cyaniden-vrij	3	20	5	1500
cyaniden-complex	5,5	50	10	1500
thiocynaat	6,0	20	-	1500
<b>III. Aromatische verbindingen</b>				
benzeen	0,20	1,1	0,2	30
ethylbenzeen	0,20	110	4	150
tolueen	0,20	32	7	1000
xylenen	0,45	17	0,2	70
styreen (vinylbenzeen)	0,25	86	6	300
fenol	0,25	14	0,2	2000
resolen (som)	0,30	13	0,2	200
dodecylbenzeen	0,35	-	-	-
aromatische oplosmiddelen (som)	2,5	-	-	-
<b>IV. Polycyclische aromatische koolwaterstoffen (PAK's)</b>				
naftaleen	-	-	0,01	70
antraceen	-	-	0,0007	5
fenantreen	-	-	0,003	5
fluoranteen	-	-	0,003	1
benzo(a)antraceen	-	-	0,0001	0,5
chryseen	-	-	0,003	0,2
benzo(a)pyreen	-	-	0,0005	0,05
benzo(ghi)peryleen	-	-	0,0003	0,05
benzo(k)fluoranteen	-	-	0,0004	0,05
indeno(1,2,3cd)pyreen	-	-	0,0004	0,05
PAK (som 10)	1,5	40	-	-
<b>V. Gechloreerde koolwaterstoffen</b>				
vinylchloride	0,10	0,1	0,01	5
dichloormethaan	0,10	3,9	0,01	1000
1,1-dichloorethaan	0,20	15	7	900
1,2-dichloorethaan	0,20	6,4	7	400
1,1-dichlooretheen	0,30	0,3	0,01	10
1,2-dichlooretheen (cis- en trans-)	0,30	1	0,01	20
dichloopropanen	0,80	2	0,8	80
trichloormethaan (chloroform)	0,25	5,6	6	400
1,1,1-trichloorethaan	0,25	15	0,01	300
1,1,2-trichloorethaan	0,3	10	0,01	130
trichlooretheen (Tri)	0,25	2,5	24	500
tetrachloormethaan (Tetra)	0,30	0,7	0,01	10
tetrachlooretheen (Per)	0,15	8,8	0,01	40
monochloorbenzeen	0,20	15	7	180
dichloorbenzenen	2,0	19	3	50
trichloorbenzenen	0,015	11	0,01	10
tetrachloorbenzenen	0,0090	2,2	0,01	2,5
pentachloorbenzeen	0,0025	6,7	0,003	1
hexachloorbenzeen	0,0085	2,0	0,0009	0,5
monochloorfenolen(som)	0,045	54	0,3	100
dichloorfenolen (som)	0,20	22	0,2	30
trichloorfenolen (som)	0,0030	22	0,03	10
tetrachloorfenolen (som)	0,015	21	0,01	10
pentachloorfenol	0,0030	12	0,04	3
PCB's (som 7)	0,020	1	0,01	0,01
chloornaftaleen (som)	0,070	23	-	6
monochlooranilinen (som)	0,20	50	-	30
dioxine (som I-TEQ)	0,000055	0,00018	-	-
pentachlooraniline	0,15	-	-	-

\* De norm voor barium geldt alleen voor die situaties waarbij duidelijk sprake is van antropogene bodemverontreiniging. Voor overige situaties is de norm voor barium tijdelijk buiten werking gesteld.

## Bijlage 5 Toetsingskader analyseresultaten

Stof/niveau	voorkomen in:		Grond/sediment (mg/kg droge stof)		Grondwater (µg/l opgelost, tenzij anders vermeld)	
	AW2000	I	S	I	S	I
<b>VI. Bestrijdingsmiddelen</b>						
chlooraan	0,0200	4	0,02 ng/l	0,2		
DDT (som)	0,20	1,7	-	-		
DDE (som)	0,10	2,3	-	-		
DDD (som)	0,020	34	-	-		
DDT/DDE/DDD (som)	-	-	0,004 ng/l	0,01		
aldrin	-	0,32	0,009 ng/l	-		
dieldrin	-	-	0,1 ng/l	-		
endrin	-	-	0,04 ng/l	-		
drins (som)	0,015	4	-	0,1		
α-endosulfan	0,00090	4	0,2 ng/l	5		
α-HCH	0,0010	17	33 ng/l	-		
β-HCH	0,0020	1,6	8 ng/l	-		
γ-HCH (lindaan)	0,0030	1,2	9 ng/l	-		
HCH-verbindingen (som)	-	-	0,05	1		
heptachloor	0,00070	4	0,005 ng/l	0,3		
heptachloorepoxide (som)	0,0020	4	0,005 ng/l	3		
hexachloorbutadieen	0,003	-	-	-		
organochloorhoudende bestrijdingsmiddelen (som landbodem)	0,0075	-	-	-		
azinfos-methyl	0,15	2,5	0,05-16 ng/l	0,7		
organotin verbindingen (som)	0,065	-	-	-		
tributyltin (TBT)	0,55	4	0,02	50		
MCPA	0,035	0,71	29 ng/l	150		
atracine	0,15	0,45	2 ng/l	50		
carbaryl	0,017	0,017	9 ng/l	100		
carbofuran	0,60	-	-	-		
4-chloormethylfenolen (som)	0,090	-	-	-		
niet-chloorhoudende bestr.mid. (som)						
<b>VII. Overige verontreinigingen</b>						
asbest	-	100	-	-		
cyclohexanon	2,0	150	0,5	15000		
dimethyl ftalaat	0,045	82	-	-		
diethyl ftalaat	0,045	53	-	-		
di-isobutylftalaat	0,045	17	-	-		
dibutyl ftalaat	0,070	36	-	-		
butyl benzylftalaat	0,070	48	-	-		
dihexyl ftalaat	0,070	220	-	-		
di(2-ethylhexyl)ftalaat	0,045	60	-	-		
ftalaten (som)	-	-	0,5	5		
minerale olie	190	5000	50	600		
pyridine	0,15	11	0,5	30		
tetrahydrofuran	0,45	7	0,5	300		
tetrahydrothiofeen	1,5	8,8	0,5	5000		
tribroommethaan	0,20	75	-	630		
ethyleenglycol	5,0	-	-	-		
diethyleenglycol	8,0	-	-	-		
acrylonitril	2,0	-	-	-		
formaldehyde	2,5	-	-	-		
isopropanol (2-propanol)	0,75	-	-	-		
methanol	3,0	-	-	-		
butanol (1-butanol)	2,0	-	-	-		
butylacetaat	2,0	-	-	-		
ethylacetaat	2,0	-	-	-		
methyl-tert-butyl ether (MTBE)	0,20	-	-	-		
methylethylketon	2,0	-	-	-		

### Bodemtypecorrectie

#### Anorganische verbindingen

$$L_b = L_{st} * \frac{a + b * \% \text{ lut.} + c * \% \text{ org. st.}}{a + b * 25 + c * 10}$$

$L_b$  is interventiewaarden geldend voor de te beoordelen bodem (mg/kg);  $L_{st}$  is interventiewaarde voor de standaardbodem (mg/kg); % lut. is gemeten percentage lutum in de te beoordelen bodem; % org. st. is gemeten percentage organisch stof in de te beoordelen bodem; **A**, **B** en **C** zijn constanten afhankelijk van de stof; Voor toepassing van de bodemtypecorrectie bij streefwaarden wordt in de bovenstaande formule de interventiewaarde vervangen door streefwaarde.

## Bijlage 5 Toetsingskader analyseresultaten

STOF	a	b	c
arseen	15	0,4	0,4
barium	30	5	0
beryllium	8	0,9	0
cadmium	0,4	0,007	0,021
chromium	50	2	0
cobalt	2	0,28	0
koper	15	0,6	0,6
kwik	0,2	0,0034	0,0017
lood	50	1	1
nikkel	10	1	0
tin	4	0,6	0
vanadium	12	1,2	0
zink	50	3	1,5

### Organische verbindingen

$$Lb = Lst * \frac{\% \text{ org. st.}}{10}$$

**Lb** is interventiewaarden geldend voor de te beoordelen bodem (mg/kg); **Lst** is interventiewaarde voor de standaardbodem (mg/kg); **% org. st.** is gemeten percentage organisch stof in de te beoordelen bodem; Voor bodems met gemeten organisch stofgehalten van meer dan 30% respectievelijk minder dan 2%, worden gehalten van respectievelijk 30% en 2% aangehouden. Voor toepassing van de bodemtypecorrectie bij streefwaarden wordt in de bovenstaande formule de interventiewaarde vervangen door streefwaarde.

### Nader onderzoek

De tussenwaarde (T) is het toetsingscriterium ten behoeve van een nader onderzoek. Wordt de tussenwaarde overschreden, dan is een nader onderzoek, op korte termijn, noodzakelijk

$$T = 0,5 * (S + I)$$

**T** is de tussenwaarde; **S** is de streefwaarde en **I** is de interventiewaarde.

## Bijlage 6 Geraadpleegde bronnen

Informatiebron	Geraadpleegd (ja/nee)	Toelichting		
		Datum kaartmateriaal		Opmerkingen
<b>Informatie uit kaartmateriaal etc.</b>		Datum kaartmateriaal		Opmerkingen
Historische topografische kaart	ja	divers		
Luchtfoto	ja	divers		
<b>Informatie uit themakaarten</b>		Datum bron/ kaartmateriaal		Opmerkingen
Bodemkaart Nederland	ja	2018		
Grondwaterkaart Nederland	ja	1978		
Bodemloket.nl	ja	2018		
<b>Informatie van eigenaar / terreingebruiker / opdrachtgever</b>		Datum uitgevoerd	Contactpersoon	Opmerkingen
Historisch gebruik locatie	ja	augustus 2018	mevrouw A. Jenniskens	
Huidig gebruik locatie	ja			
Huidig gebruik belendende percelen (vanuit onderzoekslocatie)	ja			
Toekomstig gebruik locatie	ja			
Calamiteiten/resultaten voorgaande bodemonderzoeken	ja			
Verhandingen/kabels en leidingen locatie	ja			
<b>Informatie van gemeente</b>		Datum uitgevoerd	Contactpersoon	Opmerkingen
Archief Bouw- en woningtoezicht	ja	augustus 2018	mevrouw S. Driessen	
Archief Wet milieubeheer en Hinderwet	ja			
Archief ondergrondse tanks	ja			
Archief bodemonderzoeken	ja			
Gemeenteambtenaar milieuzaken	ja			
<b>Informatie uit terreininspectie</b>		Datum uitgevoerd		Opmerkingen
Historisch gebruik locatie	ja	20 augustus 2018		
Huidig gebruik locatie	ja			
Huidig gebruik belendende percelen (vanuit onderzoekslocatie)	ja			
Verhandingen	ja			

