

projectnaam
**AERIUS-berekening
woningbouw Vrouwboomweg
Horst aan de Maas**

datum
1 november 2023

projectnummer
P06317

opdrachtgever
Ruimte voor Ruimte Limburg

Opgesteld door
D E e, J E n

Industriestraat 94
5931 PK Tegelen
+31 (0)77 373 06 01
info@bro.nl
www.bro.nl

1. Inleiding

De ontwikkeling voorziet in de realisatie van een compensatiekavel voor de bouw van één woning aan de Vrouwboomweg (ongenummerd, tussen de huisnummers 16 en 18), in het buitengebied van de gemeente Horst aan de Maas. In verband met de aan te vragen vergunning is het van belang om inzicht te hebben of met onderhavige ontwikkeling sprake is van stikstofdepositie op nabijgelegen Natura 2000-gebieden.

Vanaf november 2022 is de bouwvrijstelling niet meer van toepassing. Zodoende is voor onderhavige ontwikkeling zowel een berekening voor de aanleg- als voor de gebruiksfase uitgevoerd.

2. Wettelijk kader Natura 2000-gebieden

Wettelijk kader

Op grond van artikel 2.1 van de Wet natuurbescherming kunnen natuurgebieden of andere gebieden die belangrijk zijn voor flora en fauna, door de Minister worden aangewezen ter uitvoering van de Vogelrichtlijn- en/of Habitatrichtlijn, de zogeheten Natura 2000-gebieden. Bij de aanwijzing van een Natura 2000-gebied worden voor het gebied instandhoudingsdoelstellingen voor te beschermen soorten en/of habitats vastgesteld. Conform artikel 2.7 lid 2 van de Wet natuurbescherming is het verboden om projecten of andere handelingen te realiseren of te verrichten die, gelet op deze instandhoudingsdoelstelling van een Natura 2000-gebied, de kwaliteit van de natuurlijke habitats en de habitats van soorten kunnen verslechteren, of een significant verstrend effect kunnen hebben op de soorten waarvoor het gebied is aangewezen. Verder geldt dat een plan, dat afzonderlijk of in combinatie met andere plannen of projecten, significante gevolgen kan hebben voor een Natura 2000-gebied, door een bestuursorgaan pas vastgesteld kan worden indien een passende beoordeling is gemaakt (artikel 2.7 lid 1 Wet natuurbescherming).

Voor alle Natura 2000-gebieden geldt verder, op basis van artikel 1.11 van de Wet natuurbescherming, een zorgplicht. Iedereen dient voldoende zorg in acht te nemen voor deze gebieden. Dit houdt onder meer in dat men negatieve gevolgen voor deze gebieden zoveel mogelijk beperkt door het nemen van alle maatregelen die redelijkerwijs kunnen worden verwacht. Uit de Memorie van Toelichting blijkt, dat de Wet natuurbescherming, buiten de zorgplicht, al voldoende instrumenten bevat om schadelijke handelingen in Natura 2000-gebieden te beperken. Deze zorgplicht is daarmee primair bedoeld om de eigen verantwoordelijkheid vast te leggen, die een ieder heeft voor een zorgvuldige omgang met de natuurwaarden in Natura 2000-gebieden.

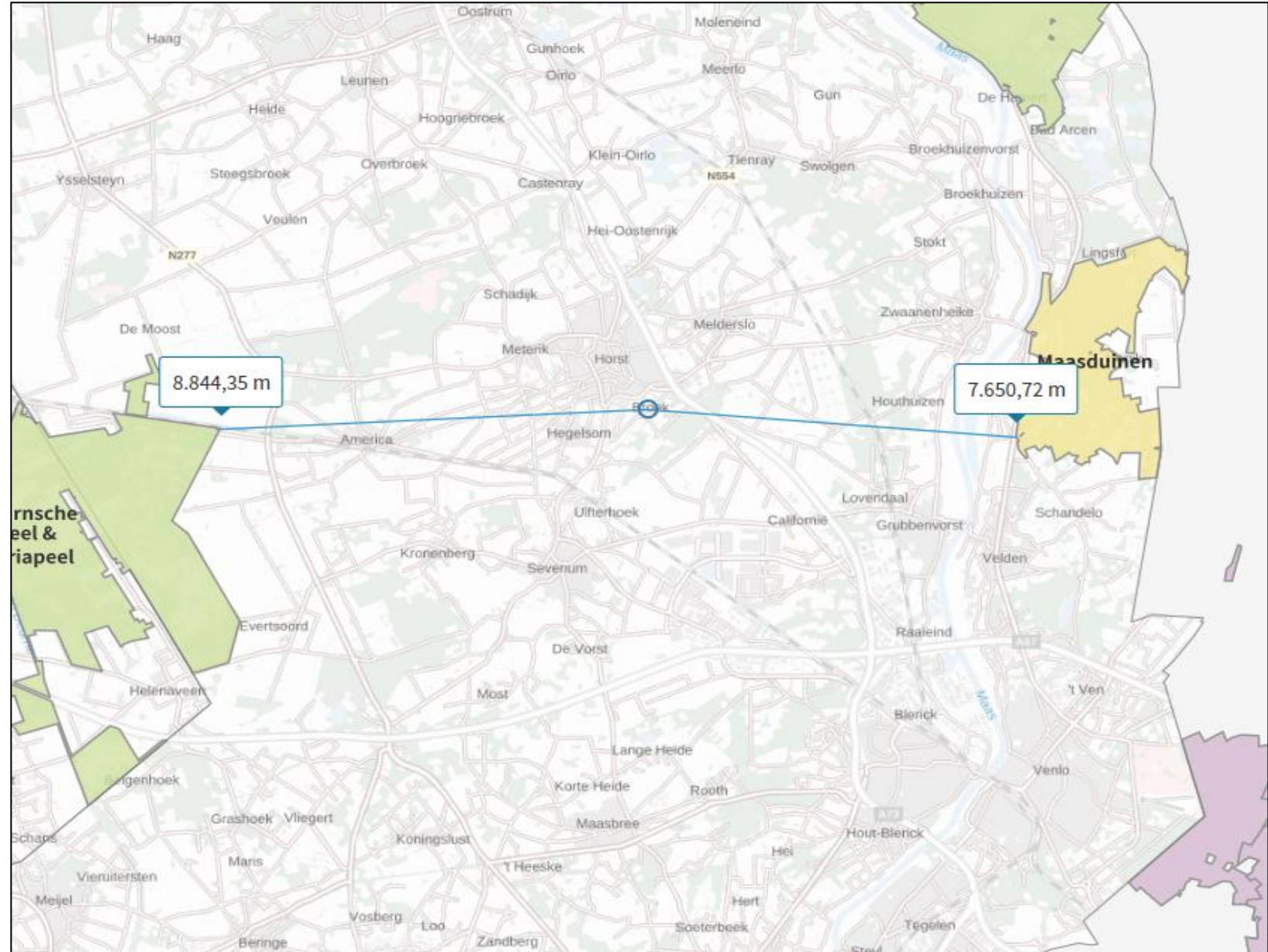
Doorwerking plangebied

Het projectgebied is niet gelegen binnen de grenzen van een gebied dat aangewezen is als Natura 2000-gebied. De meest nabijgelegen Natura 2000-gebieden, 'Deurnsche Peel & Mariapeel' en 'Maasduinen', bevinden zich op respectievelijk circa 8,8 kilometer ten westen (dichtstbijzijnde punt) van het projectgebied en circa 7,6 kilometer ten oosten van het projectgebied. Indien er sprake zou zijn van een effect, betreft dit een extern effect, zoals toename van geluid, licht of depositie van stikstof. Mede gezien de afstand tot het projectgebied zijn externe effecten als licht en geluid uitgesloten. Aangezien de voorgenomen ontwikkeling, de realisatie van één vrijstaande woning betreft, kan een significante toename aan stikstofdepositie tijdens de gebruiksfase op omliggende Natura 2000-gebieden vanwege het planvoornemen niet op voorhand worden uitgesloten. Derhalve is het uitvoeren van een stikstofdepositieberekening benodigd.

3. Planvoornemen

Het plangebied is gelegen aan de Vrouwboomweg, in het buitengebied ten zuidoosten van de kern Horst. In de huidige situatie is het perceel voorzien van een agrarisch met waarden bestemming en in gebruik als grasland. De gronden zijn momenteel braakliggend. De beoogde ontwikkeling voorziet in de realisatie van één vrijstaande woning.

Het plangebied bestaat het perceel, kadastraal bekend als gemeente Horst, sectie T, nummer 519. De gronden hebben een totale oppervlakte van 2.764 m². Figuur 1 geeft de ligging van het projectgebied weer ten opzichte van de dichtstbijzijnde Natura 2000-gebieden.



Figuur 1. Ligging plangebied t.o.v. Natura-2000 gebied (Bron: AERIUS Calculator)

4. AERIUS-berekening

Om op voorhand negatieve effecten op Natura 2000-gebieden vanwege stikstofdepositie uit te sluiten is een AERIUS-berekening uitgevoerd. Uit deze berekening blijkt dat bij zowel de aanlegfase als de gebruiksfase géén rekenresultaten hoger zijn dan 0,00 mol/ha/j. In de bijlagen is de door AERIUS gegenereerde rapportage voor de aanlegfase en gebruiksfase opgenomen. In het voorliggende document worden de ingevoerde gegevens kort toegelicht.

Aanlegfase

Bij het planvoornemen wordt gebruik gemaakt van meerdere (mobiele) werktuigen en vinden verkeersbewegingen plaats. Dit zorgt voor een emissie van stikstof. Deze emissie is berekend.

(Mobiele) werktuigen

Voor de inzet van (mobiele) werktuigen is uitgegaan van een gemiddeld gebruik van mobiele werktuigen bij de bouw van één vrijstaande woning, op basis van eerder uitgevoerde berekeningen. Voor de inzet van mobiele werktuigen is gerekend met Stageklasse IV die ten tijden van de realisatie gemiddeld 6 à 7 jaar oud zijn. De eventuele elektrische machines zijn niet meegenomen in de berekening, omdat deze niet zorgen voor een stikstofemissie. Zie hiervoor tabel 1 en bijgevoegde AERIUS-rapportage.

Verkeer sloop, bouw en aanleg

Ten behoeve van de herontwikkeling vinden ook verkeersbewegingen plaats, onder andere in de vorm van vrachtwagens en busjes. De totale verkeersgeneratie is weergegeven in navolgende tabel. De bewegingen zijn over de aanliggende wegen gemodelleerd, waarbij 100% van de bewegingen in twee richtingen zijn ingevoerd tot de dichtstbijzijnde N-weg. Hierbij zijn dus meer bewegingen gemodelleerd dan daadwerkelijk

Tabel 1 Mobiele werktuigen aanlegfase

Werktuig	Bouwjaar	Brandstof	Vermogen (kW)	Draaiuren	Brandstofverbruik per uur ¹	Tot. brandstofverbruik	Totale emissie (kg NOx/j)	Totale emissie (g NH3/j)
Mobiele kraan	va. 2016	Diesel	240	32	44.45	1422	47.1	300
Graafmachine	va. 2016	Diesel	60	24	11.52	276	9.2	66.2
Betonpomp	va. 2016	Diesel	260	16	48.11	770	25.5	200
Trilplaten	va. 2016	Benzine	20	24	4.26	102	0.4	0

plaats gaan vinden, waardoor onzekerheid over de richting van de bewegingen wordt opgevangen. Voor meer informatie verwijzen we u naar de bijgevoegde AERIUS calculator. Omdat het bouwproces slechts enkele maanden in beslag neemt is het aantal verkeersbewegingen voor één jaar ingevoerd.

Tabel 2 Bouwverkeer aanlegfase

Verkeersbewegingen bouwverkeer	Totale verkeersgeneratie
Bedrijfsbusjes (licht verkeer)	5 p/etmaal
Aanvoer goederen (middelzwaar vrachtverkeer)	200 p/jaar
Betonmixer of zwaar transport (zwaar vrachtverkeer)	100 p/jaar

¹ TNO, tabellen bij rapport TNO 2021 R12305 AUB (brandstofverbruiken)

Gebruiksfase

De nieuwe woningen worden gasloos opgeleverd en zorgen dan ook niet voor stikstofemissie. De verkeersbewegingen die met de gebruiksfase samenhangen zorgen hier echter wel voor.

De verkeersaantrekkende werking van de woning is berekend op basis van de CROW-publicatie 'Toekomstbestendig parkeren; van parkeercijfers naar parkeernormen' (publicatie 381). Hierbij is uitgegaan van een worst-case scenario en dus een vrijstaande woning (koop, huis, vrijstaand) in het gebiedstype 'buitengebied' in de gemeente Horst aan de Maas (niet stedelijke gemeente). Conform de CROW-publicatie zal de woning een maximale verkeersgeneratie van circa 8 à 9 motorvoertuigbewegingen per etmaal tot gevolg hebben op een gemiddelde weekdag. Voor de volledigheid is een 'zware' verkeersbeweging per week opgenomen voor bijvoorbeeld vuilniswagens.

De bewegingen zijn over de aanliggende wegen gemodelleerd, waarbij 100% van de bewegingen in twee richtingen zijn ingevoerd. Hierbij zijn dus meer bewegingen gemodelleerd dan daadwerkelijk plaats gaan vinden, waardoor onzekerheid over de richting van de bewegingen wordt opgevangen. Voor meer informatie verwijzen we u naar de bijgevoegde AERIUS-rapportage.

Conclusie

Het rekenresultaat met de ingevoerde verkeersbewegingen is niet hoger dan 0,00 mol/ha/j.

5. Resultaten en conclusie

Uit de uitgevoerde berekeningen blijkt dat bij de gebruiks- en aanlegfase geen rekenresultaten hoger zijn dan 0,00 mol/ha/j. Daarmee kunnen op voorhand negatieve effecten op Natura 2000-gebieden vanwege stikstofdepositie uitgesloten worden.

Omdat significant negatieve gevolgen zijn uitgesloten, hoeft voor de ontwikkeling geen passende beoordeling opgesteld te worden. Omdat er van het project geen significant negatieve gevolgen te verwachten zijn, geldt ook geen vergunningplicht van de Wet natuurbescherming.

6. Bijlagen

Bijlage 1: Aerius stikstofberekening aanlegfase

Bijlage 2: Aerius stikstofberekening gebruiksfase

Bijlage 1 - Aerius stikstofberekening aanleg- fase

Projectberekening

Dit document geeft een overzicht van de invoer en rekenresultaten van een Projectberekening met AERIUS Calculator. De berekening is uitgevoerd binnen stikstofgevoelige Natura 2000-gebieden, op rekenpunten die overlappen met habitattypen en/of leefgebieden die aangewezen zijn in het kader van de Wet natuurbescherming, gekoppeld aan een aangewezen soort, of nog onbekend maar mogelijk wel relevant, en waar tevens sprake is van een overbelaste of bijna overbelaste situatie voor stikstof.



- [Overzicht](#)
- [Samenvatting situaties](#)
- [Resultaten](#)
- [Detailgegevens per emissiebron](#)

*Deze PDF is een digitaal bestand dat weer in te lezen is in AERIUS. Meer toelichting over deze PDF kunt u vinden in een bijbehorende leeswijzer. Deze leeswijzer en overige documentatie is te raadplegen via:
www.aerius.nl/handleidingen-en-leeswijzers*



Contactgegevens

Rechtspersoon
Inrichtingslocatie

BRO
Industriestraat 94,
5931 PK Tegelen

Activiteit

Omschrijving

P06317 Berekening aanlegfase Vrouwboomweg te Horst aan de Maas

Toelichting

P06317 Berekening aanlegfase Vrouwboomweg te Horst aan de Maas

Berekening

AERIUS kenmerk
Datum berekening
Rekenconfiguratie

Rei1Dq4VYHTe
01 november 2023, 08:44
Wnb-rekengrid

Totale emissie

Situatie 1 - Beoogd

Rekenjaar	Emissie NH ₃	Emissie NO _x
2024	0,6 kg/j	83,3 kg/j

Resultaten

Situatie 1 - Beoogd
Gekarteerd oppervlak met toename (ha)
Gekarteerd oppervlak met afname (ha)
Grootste toename
Grootste afname

Hoogste bijdrage	Hexagon	Gebied
-		
-		
-		
-		
-		

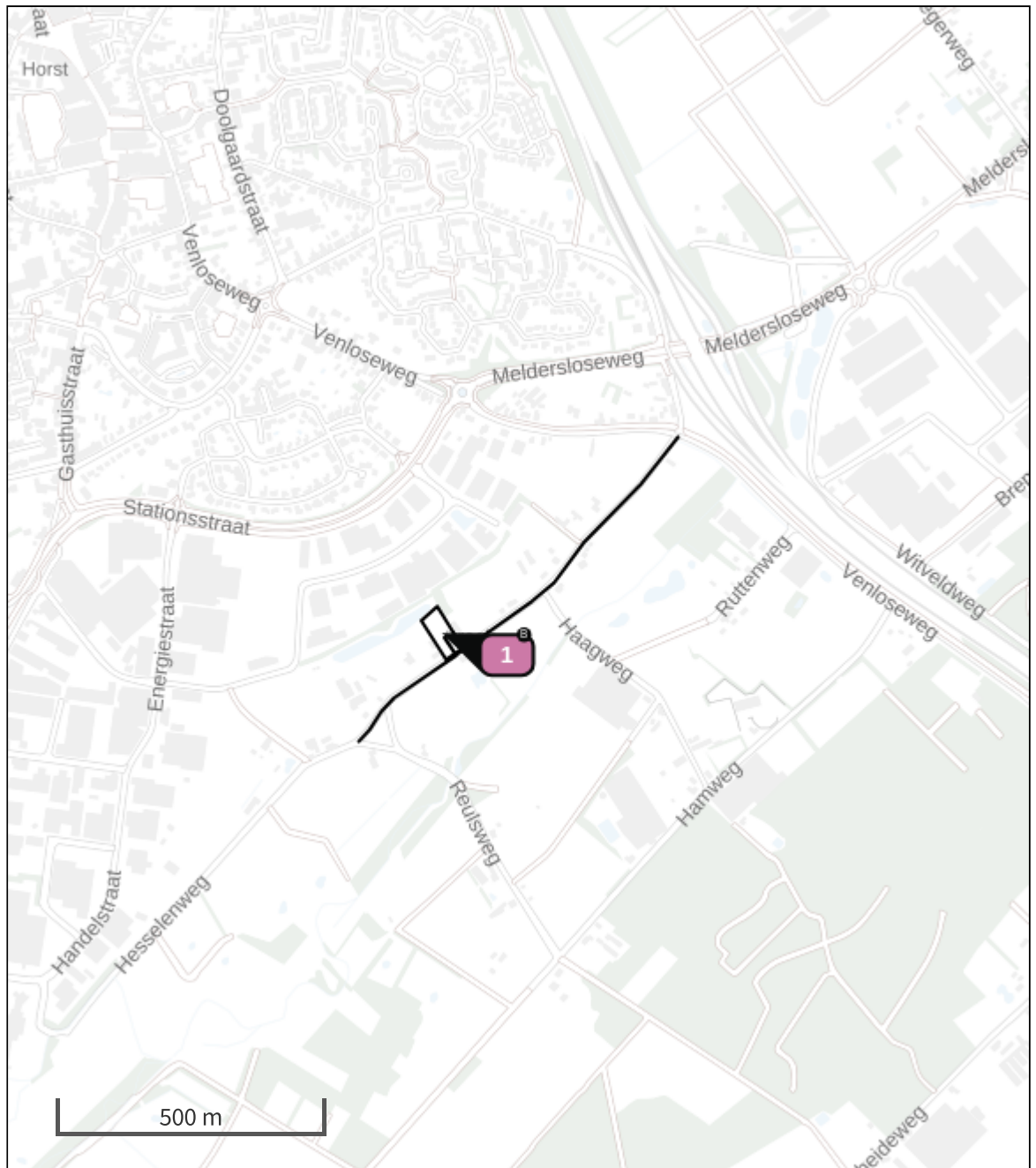









Situatie 1 (Beoogd), rekenjaar 2024

Emissiebronnen

	Emissie NH ₃	Emissie NO _x
 Mobiele werktuigen Bouw, Industrie en Delfstoffenwinning Mobiele werktuigen	0,6 kg/j	82,2 kg/j
 Verkeersnetwerk	52,5 g/j	1,1 kg/j

Hoogste af- en toename op (bijna) overbelaste stikstofgevoelige Natura 2000 gebieden.



- | | |
|---|--|
|  Habitatrictlijn |  Grootste toename (projectberekening) |
|  Vogelrichtlijn |  Grootste afname (projectberekening) |
|  Vogelrichtlijn, Habitatrictlijn |  Hoogste totaal (achtergrond + projectberekening) |
|  Niet bepaald | |

De letters bij de bronlabels op de kaart geven bij welke type situaties de bronnen horen: beoogde situatie (B), referentiesituatie (R) en/of salderingsituatie (S).

Resultaten stikstofgevoelige Natura 2000 gebieden situatie "Situatie 1" (Beoogd) incl. saldering e/o referentie

	Berekend (ha gekarteerd)	Hoogste totale depositie (mol N/ha/jr)	Met toename (ha gekarteerd)	Grootste toename (mol N/ha/jr)	Met afname (ha gekarteerd)	Grootste afname (mol N/ha/jr)
Totaal	-	-	-	-	-	-

Situatie 1, Rekenjaar 2024

1 Mobiele werktuigen | Bouw, Industrie en Delfstoffenwinning

Naam	Mobiele werktuigen	NO _x	82,2 kg/j
Locatie	X:201936,95 Y:384063,37	NH ₃	0,6 kg/j
Oppervlakte	0,35 ha		

Naam	Stageklasse	Brandstof- verbruik	Draaiuren	AdBlue verbruik	Stof	Emissie
Mobiele kraan	Stage-IV, 2014-2018, 75-560 kW, diesel, SCR: ja	1422 l/j	32 u/j	0 l/j	NO _x NH ₃	47,1 kg/j 0,3 kg/j
Graafmachine	Stage-IV, 2014-2018, 75-560 kW, diesel, SCR: ja	276 l/j	24 u/j	0 l/j	NO _x NH ₃	9,2 kg/j 66,2 g/j
Betonpomp	Stage-IV, 2014-2018, 75-560 kW, diesel, SCR: ja	770 l/j	16 u/j	0 l/j	NO _x NH ₃	25,5 kg/j 0,2 kg/j
Trilplaten	alle werktuigen op benzine, 2takt	102 l/j			NO _x NH ₃	0,4 kg/j 0,0 kg/j

2 Wegverkeer | Weg

Naam	Wegverkeer (oost)	Links	Rechts	NO _x	0,7 kg/j
Locatie	X:202179,02 Y:384195,84	Type scherm	-	NO ₂	0,2 kg/j
Lengte	636,26 m	Hoogte	-	NH ₃	36,0 g/j
Wegtype	Buitenweg	Afstand tot de weg	-		
Rijrichting	Van A naar B				
Tunnelfactor	1				
Type hoogteligging	Normaal				
Weghoogte t.o.v. maaiveld	0 m				

Verkeer	Max. snelheid	Aantal voertuigbewegingen	In file
Licht verkeer	Voorgeschreven factoren	5,0 /etmaal	10,0 %
Middelwaar vrachtverkeer	Voorgeschreven factoren	0,0 /etmaal	0,0 %
Zwaar vrachtverkeer	Voorgeschreven factoren	0,0 /etmaal	0,0 %
Busverkeer	Voorgeschreven factoren	0,0 /etmaal	0,0 %
Licht verkeer	Voorgeschreven factoren	0,0 /jaar	0,0 %
Middelwaar vrachtverkeer	Voorgeschreven factoren	200,0 /jaar	10,0 %
Zwaar vrachtverkeer	Voorgeschreven factoren	100,0 /jaar	10,0 %
Busverkeer	Voorgeschreven factoren	0,0 /jaar	0,0 %

3 Wegverkeer | Weg

Naam	Wegverkeer (west)			Links	Rechts	NO _x	0,3 kg/j
Locatie	X:201878,81 Y:383961,28	Type scherm	-	-	NO ₂	81,1 g/j	
Lengte	290,64 m	Hoogte	-	-	NH ₃	16,4 g/j	
Wegtype	Buitenweg	Afstand tot de weg	-	-			
Rijrichting	Van A naar B						
Tunnelfactor	1						
Type hoogteligging	Normaal						
Weghoogte t.o.v. maaiveld	0 m						
Verkeer	Max. snelheid	Aantal voertuigbewegingen		In file			
Licht verkeer	Voorgeschreven factoren	5,0 /etmaal		10,0 %			
Middelwaar vrachtverkeer	Voorgeschreven factoren	0,0 /etmaal		0,0 %			
Zwaar vrachtverkeer	Voorgeschreven factoren	0,0 /etmaal		0,0 %			
Busverkeer	Voorgeschreven factoren	0,0 /etmaal		0,0 %			
Licht verkeer	Voorgeschreven factoren	0,0 /jaar		0,0 %			
Middelwaar vrachtverkeer	Voorgeschreven factoren	200,0 /jaar		10,0 %			
Zwaar vrachtverkeer	Voorgeschreven factoren	100,0 /jaar		10,0 %			
Busverkeer	Voorgeschreven factoren	0,0 /jaar		0,0 %			

Disclaimer

Hoewel verstrekte gegevens kunnen dienen ter onderbouwing van een vergunningaanvraag, kunnen er geen rechten aan worden ontleend. De eigenaar van AERIUS aanvaardt geen aansprakelijkheid voor de inhoud van de door de gebruiker aangeboden informatie. Bovenstaande gegevens zijn enkel bruikbaar tot er een nieuwe versie van AERIUS beschikbaar is. AERIUS is een geregistreerd handelsmerk in Europa. Alle rechten die niet expliciet worden verleend, zijn voorbehouden.

Rekenbasis

Deze berekening is tot stand gekomen op basis van

AERIUS versie 2023_20231004_fd8d865135

Database versie 2023_fd8d865135_calculator_nl_stable

Voor meer informatie over de gebruikte methodiek en data zie:

<https://www.aerius.nl/>

Bijlage 2 - Aerius stikstofberekening gebruiks- fase

Projectberekening

Dit document geeft een overzicht van de invoer en rekenresultaten van een Projectberekening met AERIUS Calculator. De berekening is uitgevoerd binnen stikstofgevoelige Natura 2000-gebieden, op rekenpunten die overlappen met habitattypen en/of leefgebieden die aangewezen zijn in het kader van de Wet natuurbescherming, gekoppeld aan een aangewezen soort, of nog onbekend maar mogelijk wel relevant, en waar tevens sprake is van een overbelaste of bijna overbelaste situatie voor stikstof.



- [Overzicht](#)
- [Samenvatting situaties](#)
- [Resultaten](#)
- [Detailgegevens per emissiebron](#)

*Deze PDF is een digitaal bestand dat weer in te lezen is in AERIUS. Meer toelichting over deze PDF kunt u vinden in een bijbehorende leeswijzer. Deze leeswijzer en overige documentatie is te raadplegen via:
www.aerius.nl/handleidingen-en-leeswijzers*



Contactgegevens

Rechtspersoon
Inrichtingslocatie

BRO
Industriestraat 94,
5931 PK Tegelen

Activiteit

Omschrijving

P06317 Berekening gebruiksfase Vrouwboomweg te Horst aan de Maas

Toelichting

P06317 Berekening gebruiksfase Vrouwboomweg te Horst aan de Maas

Berekening

AERIUS kenmerk
Datum berekening
Rekenconfiguratie

RjMDPTwMud3s
01 november 2023, 08:44
Wnb-rekengrid

Totale emissie

Situatie 1 - Beoogd

Rekenjaar	Emissie NH ₃	Emissie NO _x
2024	62,3 g/j	0,8 kg/j

Resultaten



Situatie 1 - Beoogd
Gekarteerd oppervlak met toename (ha)
Gekarteerd oppervlak met afname (ha)
Grootste toename
Grootste afname

Hoogste bijdrage	Hexagon	Gebied
-		
-		
-		
-		
-		

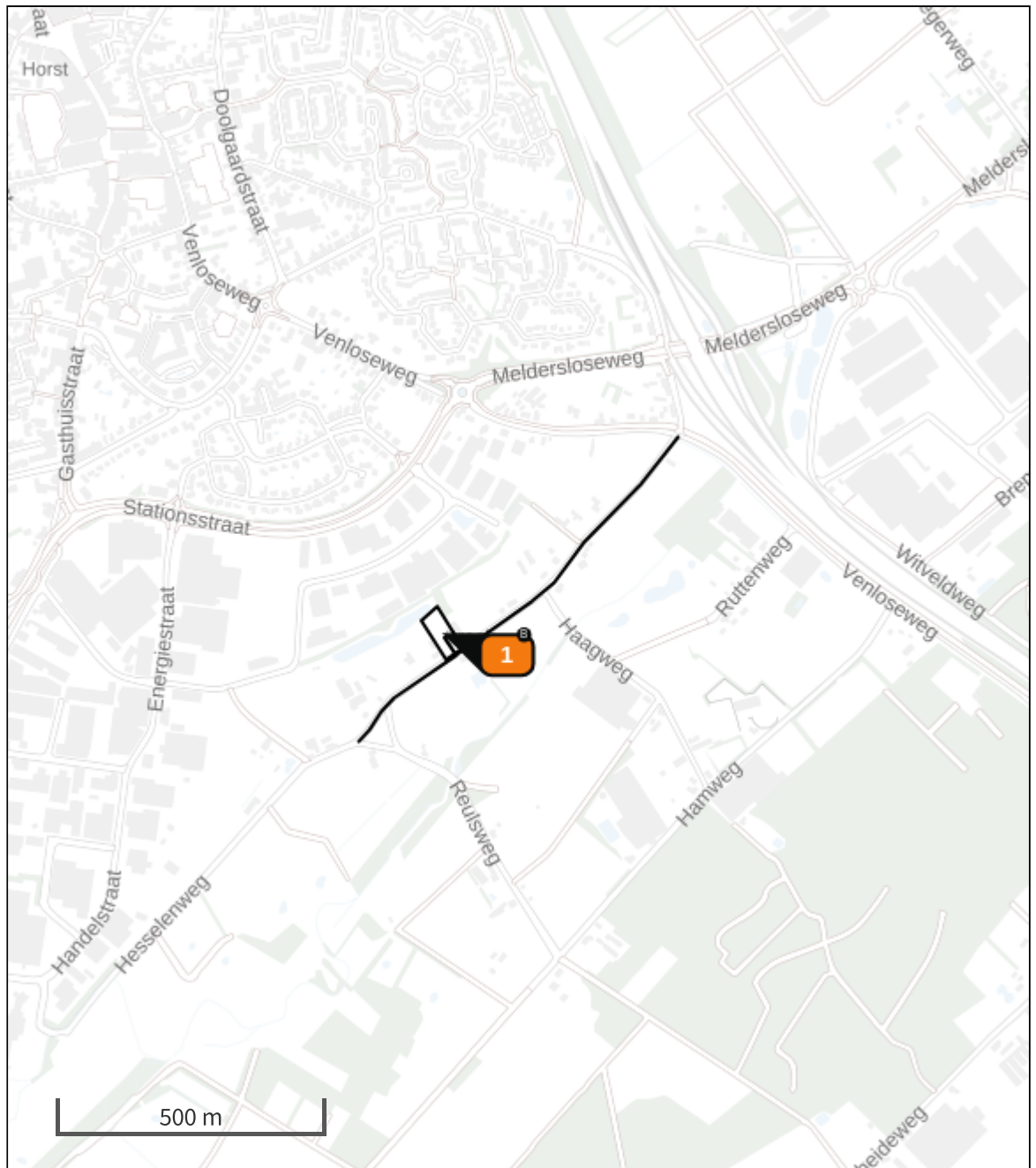









Situatie 1 (Beoogd), rekenjaar 2024

Emissiebronnen

	Emissie NH ₃	Emissie NO _x
 Wonen en Werken Woningen Woning	-	-
 Verkeersnetwerk	62,3 g/j	0,8 kg/j

Hoogste af- en toename op (bijna) overbelaste stikstofgevoelige Natura 2000 gebieden.



- | | |
|---|--|
|  Habitatrictlijn |  Grootste toename (projectberekening) |
|  Vogelrichtlijn |  Grootste afname (projectberekening) |
|  Vogelrichtlijn, Habitatrictlijn |  Hoogste totaal (achtergrond + projectberekening) |
|  Niet bepaald | |

De letters bij de bronlabels op de kaart geven bij welke type situaties de bronnen horen: beoogde situatie (B), referentiesituatie (R) en/of salderingsituatie (S).

Resultaten stikstofgevoelige Natura 2000 gebieden situatie "Situatie 1" (Beoogd) incl. saldering e/o referentie

	Berekend (ha gekarteerd)	Hoogste totale depositie (mol N/ha/jr)	Met toename (ha gekarteerd)	Grootste toename (mol N/ha/jr)	Met afname (ha gekarteerd)	Grootste afname (mol N/ha/jr)
Totaal	-	-	-	-	-	-

Situatie 1, Rekenjaar 2024

1 Wonen en Werken | Woningen

Naam	Woning	Uittreedhoogte	<u>1,0 m</u>
Locatie	X:201936,95 Y:384063,37	Warmteinhoud	0,000 MW
Oppervlakte	0,35 ha	Spreading	1 m
Wijze van ventilatie	Niet geforceerd		
Temporele variatie	<u>Continue Emissie</u>		

2 Wegverkeer | Weg

Naam	Wegverkeer (oost)	Type scherm	Links	Rechts	NO _x	0,5 kg/j
Locatie	X:202179,02 Y:384195,84	Hoogte	-	-	NO ₂	0,1 kg/j
Lengte	636,26 m	Afstand tot de weg	-	-	NH ₃	42,8 g/j
Wegtype	Buitenweg					
Rijrichting	Van A naar B					
Tunnelfactor	1					
Type hoogteligging	Normaal					
Weghoogte t.o.v. maaiveld	0 m					
Verkeer	Max. snelheid	Aantal voertuigbewegingen			In file	
Licht verkeer	Voorgeschreven factoren	9,0 /etmaal				10,0 %
Middelwaar vrachtverkeer	Voorgeschreven factoren	0,0 /etmaal				0,0 %
Zwaar vrachtverkeer	Voorgeschreven factoren	0,0 /etmaal				0,0 %
Busverkeer	Voorgeschreven factoren	0,0 /etmaal				0,0 %
Licht verkeer	Voorgeschreven factoren	0,0 /maand				0,0 %
Middelwaar vrachtverkeer	Voorgeschreven factoren	0,0 /maand				10,0 %
Zwaar vrachtverkeer	Voorgeschreven factoren	4,0 /maand				10,0 %
Busverkeer	Voorgeschreven factoren	0,0 /maand				0,0 %

3 Wegverkeer | Weg

Naam	Wegverkeer (west)			Links	Rechts	NO _x	0,2 kg/j
Locatie	X:201878,81 Y:383961,28	Type scherm	-	-	NO ₂	56,3 g/j	
Lengte	290,64 m	Hoogte	-	-	NH ₃	19,5 g/j	
Wegtype	Buitenweg	Afstand tot de weg	-	-			
Rijrichting	Van A naar B						
Tunnelfactor	1						
Type hoogteligging	Normaal						
Weghoogte t.o.v. maaiveld	0 m						

Verkeer	Max. snelheid	Aantal voertuigbewegingen	In file
Licht verkeer	Voorgeschreven factoren	9,0 /etmaal	10,0 %
Middelwaar vrachtverkeer	Voorgeschreven factoren	0,0 /etmaal	0,0 %
Zwaar vrachtverkeer	Voorgeschreven factoren	0,0 /etmaal	0,0 %
Busverkeer	Voorgeschreven factoren	0,0 /etmaal	0,0 %
Licht verkeer	Voorgeschreven factoren	0,0 /maand	0,0 %
Middelwaar vrachtverkeer	Voorgeschreven factoren	0,0 /maand	10,0 %
Zwaar vrachtverkeer	Voorgeschreven factoren	4,0 /maand	10,0 %

Verkeer	Max. snelheid	Aantal voertuigbewegingen	In file
Busverkeer	Voorgeschreven factoren	0,0 /maand	0,0 %

Disclaimer

Hoewel verstrekte gegevens kunnen dienen ter onderbouwing van een vergunningaanvraag, kunnen er geen rechten aan worden ontleend. De eigenaar van AERIUS aanvaardt geen aansprakelijkheid voor de inhoud van de door de gebruiker aangeboden informatie. Bovenstaande gegevens zijn enkel bruikbaar tot er een nieuwe versie van AERIUS beschikbaar is. AERIUS is een geregistreerd handelsmerk in Europa. Alle rechten die niet expliciet worden verleend, zijn voorbehouden.

Rekenbasis

Deze berekening is tot stand gekomen op basis van

AERIUS versie 2023_20231004_fd8d865135

Database versie 2023_fd8d865135_calculator_nl_stable

Voor meer informatie over de gebruikte methodiek en data zie:

<https://www.aerius.nl/>