

Projectberekening

Dit document geeft een overzicht van de invoer en rekenresultaten van een Projectberekening met AERIUS Calculator. De berekening is uitgevoerd binnen stikstofgevoelige Natura 2000-gebieden, op rekenpunten die overlappen met habitattypen en/of leefgebieden die aangewezen zijn in het kader van de Wet natuurbescherming, gekoppeld aan een aangewezen soort, of nog onbekend maar mogelijk wel relevant, en waar tevens sprake is van een overbelaste of bijna overbelaste situatie voor stikstof.



- [Overzicht](#)
- [Samenvatting situaties](#)
- [Resultaten](#)
- [Detailgegevens per emissiebron](#)

*Deze PDF is een digitaal bestand dat weer in te lezen is in AERIUS. Meer toelichting over deze PDF kunt u vinden in een bijbehorende leeswijzer. Deze leeswijzer en overige documentatie is te raadplegen via:
www.aerius.nl/handleidingen-en-leeswijzers*



Contactgegevens

Rechtspersoon
Inrichtingslocatie

Rho adviseurs
Venloseweg 22,
5961JD Horst

Activiteit

Omschrijving
Toelichting

Venloseweg 22-24 - Horst aan de Maas - appartementencomplex
Gebruiksfase bewoners appartementencomplex Venloseweg 22-24

Berekening

AERIUS kenmerk
Datum berekening
Rekenconfiguratie

RNcYULo2ATGR
27 oktober 2023, 11:21
Wnb-rekengrid

Totale emissie

Gebruiksfase - Venloseweg 22-24 -
appartementencomplex - Beoogd

Rekenjaar	Emissie NH ₃	Emissie NO _x
2026	0,8 kg/j	18,6 kg/j

Resultaten

Gebruiksfase - Venloseweg 22-24 -
appartementencomplex - Beoogd
Gekarteerd oppervlak met toename (ha)
Gekarteerd oppervlak met afname (ha)
Grootste toename
Grootste afname

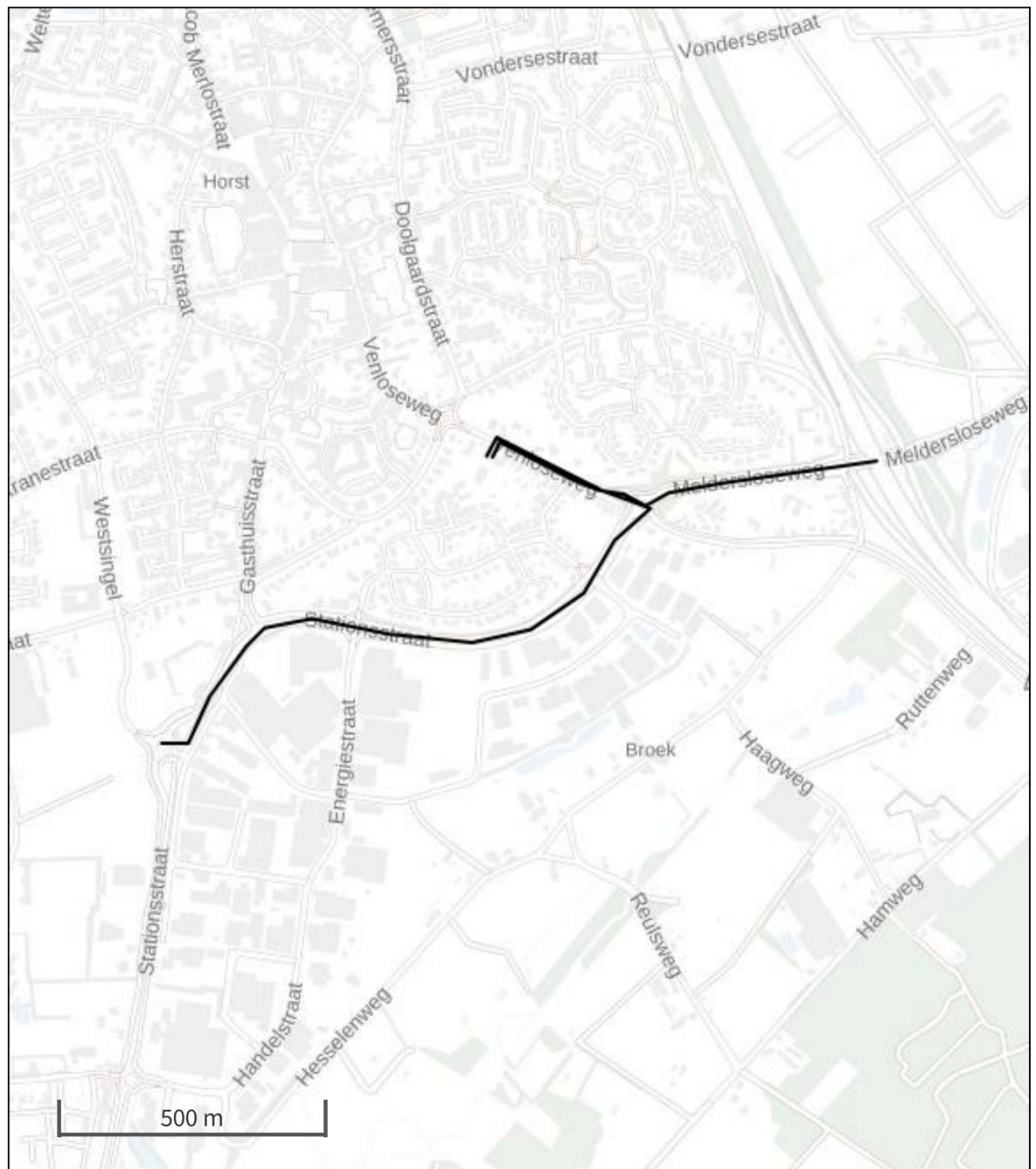
Hoogste bijdrage	Hexagon	Gebied
-		
-		
-		
-		










Gebruiksfase - Venloseweg 22-24 - appartementencomplex (Beogd), rekenjaar 2026

Emissiebronnen	Emissie NH ₃	Emissie NO _x
 Verkeersnetwerk	0,8 kg/j	18,6 kg/j

Hoogste af- en toename op (bijna) overbelaste stikstofgevoelige Natura 2000 gebieden.



- | | |
|--|--|
|  Habitrichtlijn |  Grootste toename (projectberekening) |
|  Vogelrichtlijn |  Grootste afname (projectberekening) |
|  Vogelrichtlijn, Habitrichtlijn |  Hoogste totaal (achtergrond + projectberekening) |
|  Niet bepaald | |

De letters bij de bronlabels op de kaart geven bij welke type situaties de bronnen horen: beoogde situatie (B), referentiesituatie (R) en/of salderingsituatie (S).

Resultaten stikstofgevoelige Natura 2000 gebieden situatie "Gebruiksfase - Venloseweg 22-24 - appartementencomplex " (Beoogd) incl. saldering e/o referentie

	Berekend (ha gekarteerd)	Hoogste totale depositie (mol N/ha/jr)	Met toename (ha gekarteerd)	Grootste toename (mol N/ha/jr)	Met afname (ha gekarteerd)	Grootste afname (mol N/ha/jr)
Totaal	-	-	-	-	-	-

Gebruiksfase - Venloseweg 22-24 - appartementencomplex , Rekenjaar 2026

1 Wegverkeer | Weg

Naam	Wegverkeer bewoners appartementencomplex		Links	Rechts	NO _x	7,7 kg/j
Locatie	X:202032,88 Y:384544,62	Type scherm	-	-	NO ₂	1,1 kg/j
Lengte	786,69 m	Hoogte	-	-	NH ₃	0,3 kg/j
Wegtype	Binnen bebouwde kom (normaal)	Afstand tot de weg	-	-		
Rijrichting	Beide richtingen					
Tunnelfactor	1					
Type hoogteligging	Normaal					
Weghoogte t.o.v. maaiveld	0 m					
Verkeer	Max. snelheid	Aantal voertuigbewegingen				In file
Licht verkeer	Voorgeschreven factoren	100,0 /etmaal				0,0 %
Middelzwaar vrachtverkeer	Voorgeschreven factoren	0,0 /etmaal				0,0 %
Zwaar vrachtverkeer	Voorgeschreven factoren	0,0 /etmaal				0,0 %
Busverkeer	Voorgeschreven factoren	0,0 /etmaal				0,0 %

2 Wegverkeer | Weg

Naam	Wegverkeer bewoners appartementencomplex		Links	Rechts	NO _x	11,0 kg/j
Locatie	X:201695,6 Y:384268,51	Type scherm	-	-	NO ₂	1,6 kg/j
Lengte	1.524,45 m	Hoogte	-	-	NH ₃	0,5 kg/j
Wegtype	Binnen bebouwde kom (normaal)	Afstand tot de weg	-	-		
Rijrichting	Beide richtingen					
Tunnelfactor	1					
Type hoogteligging	Normaal					
Weghoogte t.o.v. maaiveld	0 m					
Verkeer	Max. snelheid	Aantal voertuigbewegingen				In file
Licht verkeer	Voorgeschreven factoren	74,0 /etmaal				0,0 %
Middelzwaar vrachtverkeer	Voorgeschreven factoren	0,0 /etmaal				0,0 %
Zwaar vrachtverkeer	Voorgeschreven factoren	0,0 /etmaal				0,0 %
Busverkeer	Voorgeschreven factoren	0,0 /etmaal				0,0 %

Disclaimer

Hoewel verstrekte gegevens kunnen dienen ter onderbouwing van een vergunningaanvraag, kunnen er geen rechten aan worden ontleend. De eigenaar van AERIUS aanvaardt geen aansprakelijkheid voor de inhoud van de door de gebruiker aangeboden informatie. Bovenstaande gegevens zijn enkel bruikbaar tot er een nieuwe versie van AERIUS beschikbaar is. AERIUS is een geregistreerd handelsmerk in Europa. Alle rechten die niet expliciet worden verleend, zijn voorbehouden.

Rekenbasis

Deze berekening is tot stand gekomen op basis van

AERIUS versie 2023_20231004_fd8d865135

Database versie 2023_fd8d865135_calculator_nl_stable

Voor meer informatie over de gebruikte methodiek en data zie:

<https://www.aerius.nl/>