



QUICKSCAN WET NATUURBESCHERMING

VENLOSEWEG 22-24

TE HORST



Ecologie



Rapportage quickscan Wet natuurbescherming

Venloseweg 22-24 te Horst

Opdrachtgever	Rho Adviseurs voor leefruimte Postbus 150 3000 AD Rotterdam
Rapportnummer	19764.001
Versienummer	D1
Status	Eindrapportage
Datum	26 augustus 2022
Vestiging	Brabant Heinz Moormannstraat 1b 5831 AS Boxmeer 088 - 5001600 boxmeer@econsultancy.nl
Opsteller	[Redacted]
Paraaf	[Redacted]
Kwaliteitscontrole	[Redacted]
Paraaf	[Redacted]



Kwaliteitszorg

Econsultancy is lid van het Netwerk Groene Bureaus (NGB). Het NGB is een vereniging van ecologische advies- en onderzoeksbureaus die werkt aan de kwaliteit van advisering gericht op natuur, landschap, water, milieu en ruimte en die de belangen behartigt van groene adviesbureaus. Het Netwerk hanteert een gedragscode die opdrachtgevers en andere belanghebbers een basis biedt om de leden aan te spreken op de kwaliteit van hun werk.

Econsultancy werkt volgens een dynamisch kwaliteits- en milieusysteem, zoals beschreven in het kwaliteits- en milieuhandboek. Ons kwaliteits- en milieusysteem is gecertificeerd volgens de eisen in de NEN-EN-ISO 9001 en NEN-EN-ISO 14001.

Betrouwbaarheid

Dit onderzoek is op zorgvuldige wijze uitgevoerd conform de toepasselijke en van kracht zijnde regelgeving ten aanzien van natuurwetgeving. Het onderzoek betreft een momentopname en geeft een inschatting van de geschiktheid van de onderzoekslocatie voor beschermde soorten en het al dan niet voorkomen van soorten. De gebruikte informatie omtrent verspreiding van soorten is deels afkomstig uit de NDFF en mag niet zonder toestemming worden verstrekt aan derden of op enige andere wijze openbaar gemaakt worden. Econsultancy aanvaardt op voorhand geen aansprakelijkheid ten aanzien van mogelijke beslissingen die de opdrachtgever naar aanleiding van het door Econsultancy uitgevoerde onderzoek neemt.

In het algemeen kan gesteld worden dat een quickscan geldig is voor een periode van 2 tot 3 jaar, tenzij in deze periode de ecologische omstandigheden wezenlijk zijn veranderd en/of de Wet natuurbescherming, dan wel inzichten hieromtrent zijn gewijzigd. Bij uitstel van de uitvoering van een project met meer dan 3 jaar verdient het de aanbeveling de resultaten van de quickscan opnieuw te toetsen.

INHOUDSOPGAVE

1	INLEIDING	1
2	GEBIEDSBESCHRIJVING	2
	2.1 Huidig gebruik onderzoekslocatie en omgeving	2
	2.2 Toekomstig gebruik van de onderzoekslocatie en voorgenomen ingrepen	3
3	ONDERZOEKSMETHODIEK	4
4	OVERZICHT VAN DE NATIONALE NATUURWETGEVING	5
	4.1 Zorgplicht	5
	4.2 Soortenbescherming	5
	4.3 Gebiedsbescherming.....	6
	4.4 Houtopstanden	7
5	AANGETROFFEN EN TE VERWACHTEN BESCHERMDE SOORTEN	8
	5.1 Vogels	8
	5.2 Vleermuizen.....	10
	5.3 Overige zoogdieren	11
	5.4 Reptielen.....	12
	5.5 Amfibieën	12
	5.6 Vissen	13
	5.7 Ongewervelden.....	13
	5.8 Vaatplanten.....	13
6	TOETSING AAN SOORTENBESCHERMING	14
	6.1 Broedvogels	14
	6.2 Vleermuizen.....	15
	6.3 Steenmarter	15
	6.4 Algemene grondgebonden zoogdieren en amfibieën	16
	6.5 Overige soort(groep)en	16
7	TOETSING AAN GEBIEDENBESCHERMING	17
	7.1 Natura 2000	17
	7.2 Natuurnetwerk Nederland	18
8	HOUTOPSTANDEN	19
9	SAMENVATTING EN CONCLUSIES	20

Bijlage 1 toelichting verbodsbepalingen Wet natuurbescherming
 Bijlage 2 verklarende woordenlijst

1 INLEIDING

Econsultancy heeft van Rho Adviseurs voor leefruimte opdracht gekregen voor het uitvoeren van een quickscan Wet natuurbescherming aan de Venloseweg 22-24 te Horst.

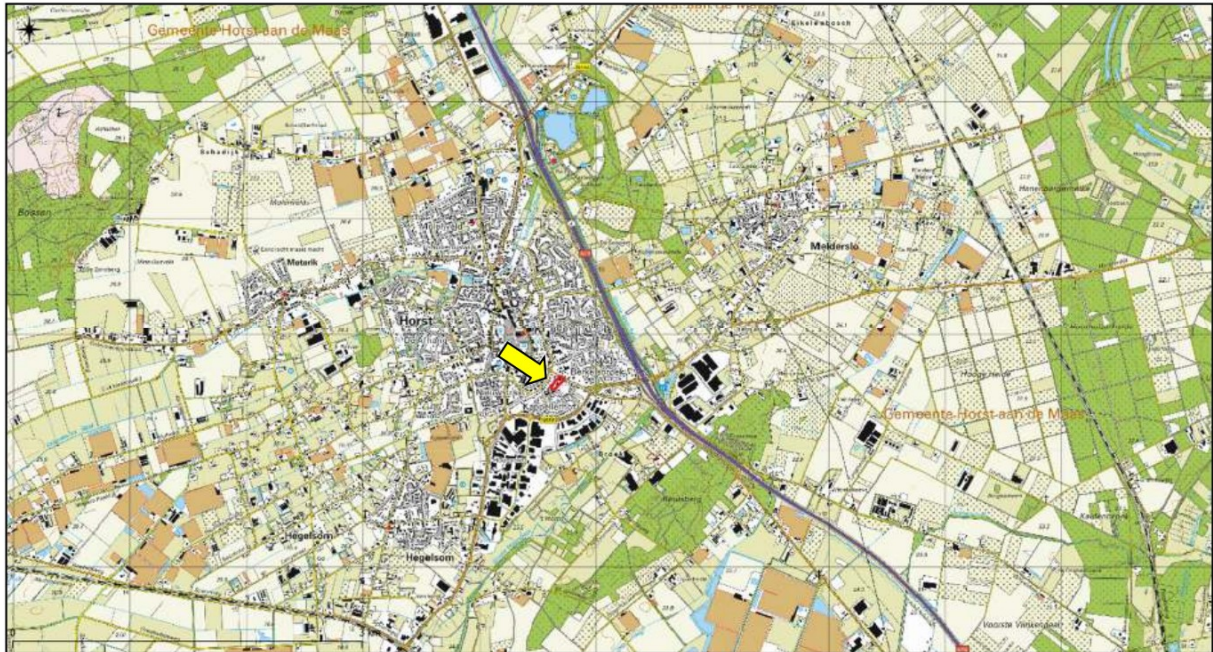
De quickscan Wet natuurbescherming is uitgevoerd in het kader van herontwikkelingsplannen en heeft als doel in te schatten of er op de onderzoekslocatie planten- en diersoorten aanwezig of te verwachten zijn, die volgens de Wet natuurbescherming een beschermd status hebben en die mogelijk negatieve invloed kunnen ondervinden door de voorgenomen ingreep. Tevens is beoordeeld of de voorgenomen ingreep invloed kan hebben op Natura 2000-gebieden, houtopstanden die middels de Wet natuurbescherming zijn beschermd, of op gebieden die deel uitmaken van het Natuurnetwerk Nederland.

Econsultancy is lid van de branchevereniging Netwerk Groene Bureaus en werkt volgens de door het Netwerk opgestelde gedragscode en protocollen. In dat kader verklaart Econsultancy ten behoeve van de onderzoekslocatie niet eerder betrokken te zijn geweest voor ecologische advisering of ecologisch onderzoek.

2 GEBIEDSBESCHRIJVING

2.1 Huidig gebruik onderzoekslocatie en omgeving

De onderzoekslocatie ($\pm 5.600 \text{ m}^2$) ligt aan de Venloseweg 22-24, te Horst. In figuur 1 is de ligging van de onderzoekslocatie weergegeven.



Figuur 1. Topografische ligging van de onderzoekslocatie.

De onderzoekslocatie is gelegen binnen de bebouwde kom van Horst en betreft meerdere loodsen en schuren op een bijna geheel verhard terrein met hier en daar uitgegroeide struiken en kleine bomen. De loodsen/schuren aan de noordkant en in het midden zijn nog in gebruik door een bedrijf. De loodsen/schuren aan de zuidkant van de onderzoeklocatie zijn achterstallig. De onderzoekslocatie is volledig omringd door woonwijken met groene tuinen.

In figuur 2 is een luchtfoto van de onderzoekslocatie en de directe omgeving weergegeven. De figuren 3 t/m 8 geven een impressie van de onderzoekslocatie, middels foto's die zijn genomen tijdens het veldbezoek.



Figuur 2. Luchtfoto onderzoekslocatie (wit omlijnd) en directe omgeving.



Figuur 3. Voorzijde (noordkant) van de onderzoekslocatie.



Figuur 4. Achterkant loodsen aan noordkant van de onderzoekslocatie.



Figuur 5. Voorkant loods in het midden van de onderzoekslocatie.



Figuur 6. Pad langs loods richting zuidkant onderzoekslocatie.



Figuur 7. Zolder schuur noordkant onderzoekslocatie..



Figuur 8. Schuur zuidkant onderzoekslocatie..

2.2 Toekomstig gebruik van de onderzoekslocatie en voorgenomen ingrepen

De initiatiefnemer is voornemens alle bebouwing te slopen en een appartementen complex te realiseren.

3 ONDERZOEKSMETHODIEK

Het onderzoek is uitgevoerd middels het verrichten van een veldbezoek en een bureauonderzoek. Op deze wijze is inzicht verkregen in de aanwezigheid van geschikt habitat en de daarbij te verwachten beschermde soorten, gesitueerd op of nabij de onderzoekslocatie.

Het veldbezoek is afgelegd op 20 juli 2022. Tijdens dit veldbezoek is de gehele onderzoekslocatie, alsmede de directe omgeving beoordeeld. Gedurende het veldbezoek is gelet op de mogelijke aanwezigheid van beschermde en bedreigde soorten op basis van het aanwezige habitat.

Vanwege de aanwezigheid van ondergrondse ruimten en/of zolders is er met behulp van onder andere een zaklantaarn gezocht naar de aanwezigheid van rust- voorplantingsplaatsen van vleermuizen, overige zoogdieren en vogels.

Verder is aan de hand van verspreidingsatlassen, andere standaardwerken en op basis van “expert judgement” nagegaan welke bijzondere planten- en diersoorten er voor kunnen komen op de onderzoekslocatie en zijn omtrent gebiedsbescherming gegevens van de provincie Limburg opgevraagd. Actuele verspreidingsgegevens van flora en fauna zijn uit de Nationale Databank Flora en Fauna (NDFF) opgevraagd.

De quickscan Wet natuurbescherming is een toets van de ecologische potenties van de onderzoekslocatie en betreft geen volwaardig soort(en) specifiek onderzoek. Er zijn in het onderhavige onderzoek geen inventarisaties uitgevoerd van soorten en soortgroepen. Een ecologische inventarisatie bestaat meerdere veldbezoeken gedurende de voor de soortgroep meest gunstige periode van het jaar.

4 OVERZICHT VAN DE NATIONALE NATUURWETGEVING

Dit hoofdstuk geeft achtergrondinformatie over de natuurwetgeving waaraan de voorgenomen ingreep op de onderzoekslocatie wordt getoetst. Er wordt een globale toelichting gegeven ten aanzien van potentiële overtredingen van de Wet natuurbescherming bij de meest voorkomende soorten en soortgroepen. Dit hoofdstuk is niet toegespitst op de situatie op de onderzoekslocatie, maar geeft enkel een beschrijving van de vigerende wetgeving. De Wet natuurbescherming is gericht op:

- het beschermen en ontwikkelen van de natuur, mede vanwege de intrinsieke waarde en het behouden en herstellen van de biologische diversiteit;
- het doelmatig beheren, gebruiken en ontwikkelen van de natuur ter vervulling van maatschappelijke functies;
- het verzekeren van een samenhangend beleid gericht op het behoud en beheer van waardevolle landschappen, vanwege hun bijdrage aan de biologische diversiteit en hun cultuurhistorische betekenis, mede ter vervulling van maatschappelijke functies.

De bevoegdheid voor het verlenen van ontheffingen en vrijstellingen bij soortenbescherming ligt grotendeels bij de provincies. De provincie is bevoegd gezag voor de toetsing van handelingen met mogelijke gevolgen voor beschermde dier- en plantensoorten (de soortenbeschermingsbepalingen) én voor Natura 2000-gebieden (de gebiedenbeschermingsbepalingen). Alleen bij ruimtelijke ingrepen waarmee grote nationale belangen zijn gemoeid, blijft het Rijk bevoegd gezag.

4.1 Zorgplicht

Het eerste artikel in de Wet natuurbescherming heeft betrekking op de zorgplicht en heeft betrekking op het voorkomen of beperken van schade aan soorten en gebieden, voor zover deze niet middels overige verbodsbepalingen zijn gereguleerd. Het gaat daarbij in de praktijk vooral om minder streng beschermde soorten, waarbij het onnodig doden, verwonden of beschadigen dient te worden vermeden.

In bijlage 1 wordt dit artikel nader toegelicht.

4.2 Soortenbescherming

Bij een quickscan wordt in beeld gebracht of er (potentiële) vaste rust- of voortplantingsplaatsen aanwezig zijn van de soorten uit de verschillende beschermingsregimes. Vervolgens wordt beoordeeld of de voorgenomen ingreep verstorend kan zijn en of nader onderzoek noodzakelijk wordt geacht.

De Wet natuurbescherming onderscheidt beschermingsregimes voor soorten op grond van internationale verdragen, aangevuld met soorten die vanuit een nationaal oogpunt beschermd worden. Hierdoor zijn er in de Wet natuurbescherming drie verschillende verbodsartikelen per categorie soorten;

- soorten van de Vogelrichtlijn (*artikel 3.1*);
- soorten van de Habitatrichtlijn en de verdragen van Bern en Bonn (*artikel 3.5*);
- andere soorten (*artikel 3.10*).

In bijlage 1 worden deze artikelen nader toegelicht.

4.3 Gebiedsbescherming

Indien een plangebied in of nabij een beschermd gebied is gelegen, dan dient te worden bepaald of er een (extern) effect valt te verwachten. Het gaat daarbij om Natura 2000-gebieden en gebieden behorend tot het Natuurnetwerk Nederland.

4.3.1 Natura 2000

Natura 2000 is de benaming voor een Europees netwerk van natuurgebieden waarin belangrijke flora en fauna voorkomen, gezien vanuit een Europees perspectief. Met Natura 2000 wil men deze flora en fauna duurzaam beschermen. De staatssecretaris van Economische Zaken heeft voor Nederland ruim 160 Natura 2000-gebieden aangewezen. Gezamenlijk hebben ze een oppervlak van ruim 1,1 miljoen hectare. Ze maken deel uit van een samenhangend netwerk van natuurgebieden in de Europese Unie die zijn aangewezen op grond van de Vogelrichtlijn en Habitatrichtlijn. Het doel van Natura 2000 is het keren van de achteruitgang van de biodiversiteit.

Binnen een gebied kan spanning optreden tussen economie en ecologie. In een zogenaamd beheerplan leggen Rijk en provincies vast welke activiteiten, op welke wijze mogelijk zijn. Uitgangspunt is steeds het realiseren van ecologische doelen met respect voor en in een zorgvuldige balans met wat particulieren en ondernemers willen. Het opstellen gebeurt daarom in overleg met alle direct betrokkenen, zoals beheerders, gebruikers, omwonenden, gemeenten, natuurorganisaties en waterschappen. Samen geven ze invulling aan beleven, gebruiken en beschermen. Daar draait het om in de Nederlandse Natura 2000-gebieden (bron: Regiegroep Natura 2000).

Het is verboden zonder vergunning van gedeputeerde staten een project te realiseren dat niet direct verband houdt met of nodig is voor het beheer van een Natura 2000-gebied, maar afzonderlijk of in combinatie met andere plannen of projecten significante gevolgen kan hebben voor een Natura 2000-gebied. (artikel 2.7, lid 2).

Handelingen die een negatieve invloed hebben op Natura 2000-gebieden, worden slechts onder strikte voorwaarden toegestaan. Een vergunning is vereist. Door middel van het Nederlandse vergunningstelsel wordt een zorgvuldige afweging gewaarborgd. De vergunningen zullen beoordeeld en afgegeven worden door de desbetreffende provincie.

4.3.2 Natuurnetwerk Nederland

Het Natuurnetwerk Nederland is het Nederlands netwerk van bestaande en nieuw aan te leggen natuurgebieden. Het netwerk moet natuurgebieden beter verbinden met elkaar en met het omringende agrarisch gebied.

Het Natuurnetwerk Nederland bestaat uit:

- bestaande natuurgebieden, waaronder de 20 Nationale Parken;
- gebieden waar nieuwe natuur aangelegd wordt;
- landbouwgebieden, beheerd volgens agrarisch natuurbeheer;
- ruim 6 miljoen hectare grote wateren: meren, rivieren, de Noordzee en de Waddenzee;
- alle Natura 2000-gebieden.

Conform artikel 1.12 van de Wet natuurbescherming dragen gedeputeerde staten in hun provincie zorg voor de totstandkoming en instandhouding van een samenhangend landelijk ecologisch netwerk, genaamd 'Natuurnetwerk Nederland'. Zij wijzen daartoe in hun provincie gebieden aan die tot dit netwerk behoren.

De planologische begrenzing en beschermingsregimes van het Natuurnetwerk Nederland loopt via het traject van de provinciale ruimtelijke structuurvisies en verordeningen.

4.4 Houtopstanden

De bescherming van houtopstanden conform hoofdstuk 4 van de Wet natuurbescherming heeft als doel om het aanwezige areaal bos in Nederland te behouden. Onder houtopstanden vallen alle zelfstandige eenheden van bomen, boomvormers of struiken van een oppervlakte van tien are of meer of rijbeplanting die meer dan twintig bomen omvat. In bijlage 1 (tabel VI) worden de regels nader toegelicht.

Wanneer houtopstanden geveld worden, niet vallende onder artikel 4.1 van de Wet natuurbescherming, geldt een meldingsplicht bij Gedeputeerde Staten van desbetreffende provincie (artikel 4.2 Wnb). Op basis van deze melding wordt door de provincie beoordeeld of de voorgenomen velling aanvaardbaar is in het kader van natuur- en landschapswaarden. Indien er geen bezwaar is om de houtopstanden te kappen, verplicht artikel 4.2 van de Wet natuurbescherming om binnen 3 jaar na het vellen of tenietgaan van de houtopstand op dezelfde grond houtopstanden opnieuw aan te planten. Er geldt een algehele vrijstelling van de herplantplicht voor houtopstanden die gekapt worden in het kader van natuurbeheer en natuurbehoud.

Indien bij de voorgenomen ontwikkeling herplantplicht geldt, maar niet voldaan kan worden aan de herplantplicht op de projectlocatie zelf, dan dient een ontheffing aangevraagd te worden met betrekking tot de herplantplicht bij de desbetreffende provincie. De provincie toetst vervolgens of voldaan wordt aan de bij de provinciale verordening gestelde regels voor herbeplanting op andere perceelsgronden. Deze regels hebben onder andere betrekking op de kwaliteit, oppervlakte en locatie van de andere grond en de natuurwaarde van de te vellen houtopstand. Tevens kan ontheffing verleend worden van herplantplicht ter plaatse, indien gewerkt wordt via een door het ministerie goedgekeurde gedragscode die gebruikt mag worden door een van de betrokken partijen voor een wijze van vellen en een wijze van herplanten.

5 AANGETROFFEN EN TE VERWACHTEN BESCHERMDE SOORTEN

Het voorkomen van planten- en diersoorten in een gebied wordt mede bepaald door de aanwezigheid van geschikt leefgebied. Een soort kan in zijn leefgebied gebruik maken van verschillende plekken om te verblijven. Al deze plekken (biotopen) kunnen een bepaalde functie voor de soort vervullen. In dit hoofdstuk wordt op basis van het aanwezige habitat/verblijfsmogelijkheden samen met verspreidingsgegevens beschreven welke beschermde soorten binnen de onderzoekslocatie kunnen voorkomen. Afhankelijk van de soort wordt ingegaan op de potentiële aanwezigheid van vaste rust- of voortplantingsplaatsen, foerageergebied en verbindingroutes. Tevens wordt beoordeeld of de voorgenoemen plannen een negatief effect kunnen hebben op de mogelijk aanwezige beschermde soorten. In hoofdstuk 6 wordt beschreven welke juridische implicaties dit voor het project heeft.

5.1 Vogels

5.1.1 Broedvogels (nesten jaarrond beschermd)

Er zijn broedvogels waarvan de nesten ook beschermd zijn op het moment dat ze niet voor de voortplanting in gebruik zijn. In de omgeving van de onderzoekslocatie zijn de volgende streng beschermde soorten waargenomen: buizerd, boerenwaluw, boomvalk, bosuil, gierwaluw, grote gele kwikstaart, havik, huismus, huiswaluw, kerkuil, oehoe, ooievaar, raaf, ransuil, rode wouw, roek, slechtvalk, steenuil, torenvalk, wespendif en zwarte wouw. Van deze soorten kunnen de havik, torenvalk, boomvalk, slechtvalk, grote gele kwikstaart, raaf, rode wouw, wespendif en zwarte wouw op voorhand worden uitgesloten. De slechtvalk broedt enkel op hoge stenige bebouwing, zoals kantoorgebouwen, torens en fabrieksschoorstenen. De grote gele kwikstaart broedt enkel in de buurt van (stromend water), wat niet aanwezig is of in de directe omgeving van de onderzoekslocatie. Daarnaast is op en rondom de onderzoekslocatie, ook gezien zijn stedelijke ligging, geen geschikt habitat aanwezig voor de oehoe, raaf, rode wouw, wespendif, havik, torenvalk, boomvalk en zwarte wouw. Daarnaast is er voor de soorten als raaf, rode wouw, zwarte wouw en wespendif sprake van te veel antropogene verstoring.

Boerenwaluw en huiswaluw

De boerenwaluw en huiswaluw zijn afhankelijk van bebouwing als nestlocatie. De huiswaluw maakt nesten tegen de gevels van bebouwing. De boerenwaluw broedt in open schuren en onder brede dakoverstekken. De onderzoekslocatie bevat geschikt habitat voor deze soorten, maar er zijn geen nesten zijn aangetroffen tijdens het veldbezoek. Overtreding van de Wet natuurbescherming ten aanzien van boeren- en huiswaluw kan op basis van de quickscan worden uitgesloten.

Ransuil en roek

Volgens verspreidingsgegevens worden in de omgeving van de onderzoekslocatie waarnemingen gedaan van de ransuil en roek. De bomen in de directe omgeving van de onderzoekslocatie vormen mogelijk geschikte nestplaatsen voor deze soorten. Tijdens het veldbezoek konden de bomen door de aanwezigheid van een dicht bladerdek niet volledig worden onderzocht op de aan- of afwezigheid van nesten van de ransuil en roek. Hierdoor is de aanwezigheid van dergelijke nesten niet uit te sluiten (zie hoofdstuk 6).

Huismus

Volgens verspreidingsgegevens van NDFF wordt de huismus in de omgeving van de onderzoekslocatie waargenomen. Een deel van de aanwezige bebouwing op de onderzoekslocatie is geschikt als broedlocatie voor de huismus (figuur 9). Bij de sloop van de bebouwing kan daarom sprake zijn van verstoring en vernietiging ten aanzien van een vaste rust- en verblijfplaats van de huismus (zie hoofdstuk 6).



Figuur 9. Openingen onder de golfplaten die kunnen dienen als nestmogelijkheden voor de huismus.

Gierzwaluw

Volgens verspreidingsgegevens van NDFF wordt de gierzwaluw in de omgeving van de onderzoekslocatie waargenomen. De gierzwaluw broedt net als de huismus onder het dak en prefereert hierbij overhangende dakpannen. Gierzwaluwen vliegen met hoge snelheid hun nestlocaties binnen en hebben daarvoor een vrije aanvliegroute nodig. Op de onderzoekslocatie zijn meerdere gebouwen met overhangende dakpannen aanwezig die voldoen als mogelijke nestlocatie voor de gierzwaluw (figuur 10, 11 & 12). Bij de sloop van de bebouwing kan daarom sprake zijn van verstoring en vernietiging ten aanzien van een vaste rust- en verblijfplaats van de gierzwaluw (zie hoofdstuk 6).



Figuur 10. Impressie overhangende dakpannen centrale gebouw aan oostelijke zijde.



Figuur 11. Impressie toegang ruimte onder overhangende dakpannen.



Figuur 12. Impressie overhangend dak noordoostelijke bebouwing.

Steenuil en kerkuil

Volgens verspreidingsgegevens van NDFF worden de steenuil en kerkuil in de omgeving van de onderzoekslocatie waargenomen. De steenuil is een vogel die broedt in natuurlijke geschikte holtes van bomen of in rustige hoekjes of nissen van gebouwen, in schuren en nestkasten. Tijdens het veldbezoek zijn er geen geschikte holtes in bomen, nestkasten en geschikte nissen in het gebouw aangetroffen voor de steenuil en kerkuil. Tevens zijn er geen sporen als braakballen, krijtstrepen of veren aangetroffen die duiden op aanwezigheid van een van de genoemde soorten. Daarnaast is de onderzoekslocatie slechts weinig geschikt voor steenuilen en kerkuilen vanwege het stedelijk karakter. Gezien het ontbreken van nestgelegenheden en gezien de onderzoekslocatie weinig geschikt is als foeragegebied zijn negatieve effecten gevolg van de voorgenomen werkzaamheden uit te sluiten.

Ooievaar

Volgens verspreidingsgegevens van NDFF wordt de ooievaar in de omgeving van de onderzoekslocatie waargenomen. Ooievaars bouwen grote nesten in bomen, op daken, in kerktorens en op speciaal gemaakte platforms op palen. Ze komen voornamelijk voor in open natte gebieden, graslanden en agrarische gebieden. Op de onderzoekslocatie zijn geen (potentiële) ooievaarsnestlocaties aangetroffen. Verstoring ten aanzien van de ooievaar, als gevolg van de voorgenomen plannen, is dan ook uitgesloten.

5.1.2 Overige broedvogels

De bebouwing en beplanting op de onderzoekslocatie kan nestgelegenheid bieden aan broedvogelsoorten zoals merel, roodborst en houtduif. De nesten van deze soorten zijn alleen beschermd op het moment dat ze als zodanig in gebruik zijn. Tijdens het veldbezoek is in de boom op de onderzoekslocatie één nestlocatie van de houtduif vastgesteld (figuur 10). Overtreddingen van verbodsbepalingen uit de Wet natuurbescherming zijn te voorkomen (zie hoofdstuk 6).




Figuur 13. Nestelende houtduif.

5.2 Vleermuizen

Volgens verspreidingsgegevens van de NDFB en Broekhuizen *et al.* (2016) is de onderzoekslocatie gelegen in een deel van Nederland waar de volgende vleermuissoorten kunnen voorkomen: baardvleermuis, bosvleermuis, brandt's vleermuis, franjestaart, gewone dwergvleermuis, gewone grootoorvleermuis, grijze grootoorvleermuis, laatvlieger, meervleermuis, rosse vleermuis, ruige dwergvleermuis en watervleermuis.

Verblijfplaatsen op de onderzoekslocatie

De bebouwing op de onderzoekslocatie is geschikt als verblijfplaats voor gebouwbewonende vleermuizen, vanwege de aanwezigheid van geschikte openingen in de vorm van stootvoegen (figuur 14) en dilatatievoegen (figuur 15) die toegang verlenen tot de spouwmuren. Daarnaast zijn er geschikte spleten aanwezig onder de dakrand waar vleermuizen gebruik van kunnen maken (figuur 16). Tevens zijn er een aantal zolders aanwezig in de bebouwing die geschikt zijn als verblijfplaats voor de gewone en grijze grootoorvleermuis. De houten dakconstructie kan in potentie door vleermuizen gebruikt worden om vrij te hangen (figuur 7). De gehele onderzoekslocatie is daardoor geschikt als verblijfplaats voor gewone dwergvleermuis, gewone grootoorvleermuis, grijze grootoorvleermuis, ruige dwergvleermuis, meervleermuis en laatvlieger. Deze soorten kunnen de bebouwing in principe gebruiken als zomerverblijfplaats, kraamverblijfplaats, paarverblijfplaats en (milde) winterverblijfplaats. Bij de renovatie van de bebouwing kan daarom sprake zijn van verstoring en vernietiging ten aanzien van een vaste rust- of voortplantingsplaats van desbetreffende soorten.



Figuur 14. Stootvoeg, geeft toegang tot de spouwmuren.



Figuur 15. Dilatatievoeg, geeft toegang tot de spouwmuren.



Figuur 16. Spleet onder de dakrand, geeft toegang tot de spouwmuren.

Verblijfplaatsen buiten de onderzoekslocatie

Het naast gelegen huis, Venloseweg 26, bevat geschikte verblijfplaatsen voor vleermuizen vanwege de aanwezigheid van ruimtes onder de overhangende dakpannen. Eventuele verblijfplaatsen in deze bebouwing ondervinden door de aard van de ingreep geen negatieve effecten, mits er geen additionele (bouw)verlichting op zowel het noordwestelijke deel als het zuidwestelijk deel plaatsvindt richting deze potentiële verblijfplaatsen en de directe omgeving (zie hoofdstuk 6).

De bomen in de directe omgeving konden tijdens het veldbezoek niet volledig worden onderzocht op de aan- of afwezigheid van geschikte verblijfplaatsen voor boombewonende vleermuizen, zoals baardvleermuis, bosvleermuis, Brandt's vleermuis, franjestaart en rosse vleermuis en watervleermuis in holtes en loshangend schors door de aanwezigheid van een dicht bladerdek. Hierdoor is de aanwezigheid van verblijfplaatsen van boombewonende vleermuizen niet uit te sluiten (zie hoofdstuk 6).

Foerageerhabitat

De onderzoekslocatie zal, gelet op het aanwezige habitat gebruikt kunnen worden door in de omgeving verblijvende vleermuizen om te foerageren. De plannen zullen echter geen aantasting van belangrijk foerageerhabitat vormen. Door de voorgenomen ingreep zal het aanbod van foerageermogelijkheden niet in het geding komen. In de directe omgeving is meer geschikt foerageerhabitat voor vleermuizen aanwezig in de vorm van groenstructuren en tuinen.

Vliegroutes

Vleermuizen maken veelal gebruik van lijnvormige (donkere) landschapselementen als houtsingels, beken en lanen om zich te verplaatsen tussen verblijfplaatsen en foerageergebieden. Doordat dergelijke lijnvormige elementen ontbreken op de onderzoekslocatie, worden er geen potentiële vliegroutes verstoord.

5.3 Overige zoogdieren


Alle zoogdieren in Nederland zijn beschermd, dit kan zijn volgens de Europese Habitatrichtlijn, dan wel op grond van artikel 3.10 van de Wet natuurbescherming, ook wel of 'nationaal beschermde soorten' genoemd. Voor sommige nationaal beschermde soorten geldt een provinciale vrijstelling bij ruimtelijke ontwikkeling. Op deze wijze is er onderscheid te maken in streng beschermde (Habitatrichtlijn- en Nationaal beschermde-) en licht beschermde soorten (provinciale vrijstellingsregelingen).

5.3.1 Streng beschermde soorten

Volgens verspreidingsgegevens van de NDFF en Broekhuizen *et al.* (2016) ligt de onderzoekslocatie binnen het verspreidingsgebied van de volgende streng beschermde grondgebonden zoogdieren: bever, das, eekhoorn, steenmarter, waterspitsmuis, wezel en de wolf. Van deze soorten kan het voorkomen van de wolf, bever en waterspitsmuis op de onderzoekslocatie op voorhand worden uitgesloten. De verblijfplaatsen van de wolf bevinden zich voornamelijk in en nabij bossen en natuurgebieden. Wegens de ligging in binnen de bebouwde kom en gebrek aan geschikt habitat wordt deze soort hier niet verwacht. De bever en waterspitsmuis hebben hun leefgebied in en nabij waterlichamen welke op en in de directe omgeving van de onderzoekslocatie niet aanwezig zijn.

Steenmarter

De onderzoekslocatie vormt geschikt habitat voor de steenmarter. Deze soort komt in de omgeving veelvuldig voor. Steenmarters gebruiken hoozolders, loze ruimtes onder het dak, schuurtjes maar ook stenenstapels of takkenhopen, als verblijfplaats. Een steenmarter heeft binnen zijn territorium verscheidene verblijfplaatsen. Tijdens het veldbezoek zijn veel geschikte rommelige en verlaten plekken aangetroffen op de onderzoekslocatie die als vaste rust- of voortplantingsplaats voor de steenmarter kunnen dienen (zie figuur 17). Verstoring ten aanzien van vaste rust- of voortplantingsplaatsen van steenmarters is dan ook niet op voorhand uit te sluiten (zie hoofdstuk 6).



Figuur 17. Rommelige schuur aan de zuidzijde van de onderzoekslocatie.

Eekhoorn

De onderzoekslocatie vormt geen geschikt habitat voor de eekhoorn. De bomen op de onderzoekslocatie zijn klein en daardoor niet geschikt voor de eekhoorn om in te nesten. De aanwezigheid van een vaste rust- of voortplantingsplaats van de eekhoorn kan worden uitgesloten.

Das

De das komt volgens de verspreidingsgegevens voor in de omgeving. De onderzoekslocatie is door het ontbreken van reliëf en/of schuilmogelijkheden ongeschikt als vaste rust- of voortplantingsplaats voor dassen. Tijdens het veldbezoek zijn op de onderzoekslocatie en de directe omgeving eveneens geen loop- of eetsporen, latrines en/of wissels aangetroffen die duiden op de aanwezigheid en/of het gebruik van de onderzoekslocatie door de das. Dassens zullen eerder hun leefgebied hebben in de nabij gelegen natuurgebieden en de aansluitende weilanden. Verstoring ten aanzien van de das als gevolg van de voorgenomen ingreep is niet aan de orde.

5.3.2 Licht beschermde soorten

De onderzoekslocatie vormt geschikt habitat voor een aantal soorten grondgebonden zoogdieren. Het gaat daarbij om algemene soorten als konijn, egel en diverse muizensoorten. Door de voorgenomen werkzaamheden bestaat de kans dat holen van de bovengenoemde soorten worden vergraven (zie hoofdstuk 6).

5.4 Reptielen

Volgens verspreidingsgegevens van RAVON (Van Delft *et al.* 2015) en de NDFF is de levendbarende hagedis waargenomen binnen enkele kilometers van de onderzoekslocatie. Desbetreffende waarnemingen hebben betrekking op in de omgeving van Horst gelegen natuurgebieden (Het Schuitwater en Schadijkse Bossen).

Reptielen stellen specifieke eisen aan het habitat die betrekking hebben op verschillende factoren. De levendbarende hagedis heeft als voorkeurs habitat heide en hoogveen. De soort komt ook voor in open bossen en ruige graslanden en bermen langs (spoor)wegen. Gelet op het ontbreken van geschikt habitat en de afstand tot bekende populaties, die hun leefgebied hebben in natuurgebieden in de omgeving van Horst, is het uitgesloten dat een beschermde reptielensoort gebruik maakt van de onderzoekslocatie.

5.5 Amfibieën

Alle amfibieën in Nederland zijn beschermd. Voor sommige algemeen voorkomende soorten geldt een provinciale vrijstelling bij ruimtelijke ontwikkeling. Op deze wijze is er onderscheid te maken in streng beschermde en licht beschermde soorten.

5.5.1 Streng beschermde soorten

Volgens gegevens van de NDFF en RAVON (Van Delft *et al.*, 2015) zijn binnen enkele kilometers rondom de onderzoekslocatie de volgende streng beschermde soorten waargenomen: alpenwatersalamander, kamsalamander, poelkikker en heikikker. Desbetreffende waarnemingen hebben betrekking op in de omgeving van Horst gelegen natuurgebieden (Het Schuitwater, 't Ham en Schadijkse Bossen).

Doordat wateroppervlakten als poelen, sloten en plassen op de onderzoekslocatie ontbreken zijn voortplantingsmogelijkheden voor amfibieën op de onderzoekslocatie uitgesloten. Door afwezigheid

van voortplantingswater in de omgeving, doordat de onderzoekslocatie bijna compleet bebouwd en verhard is en doordat de afstand tot bekende populaties groot is, is aanwezigheid van geschikt land-habitat voor streng beschermde soorten als alpenwatersalamander, kamsalamander, poelkikker en heikikker uit te sluiten.

5.5.2 Licht beschermde soorten

De onderzoekslocatie vormt weinig geschikt habitat voor algemene amfibieënsoorten. Algemene soorten als bastaardkikker, bruine kikker, en gewone pad zullen mogelijk slechts incidenteel gebruik maken van de onderzoekslocatie. Door de voorgenomen werkzaamheden kunnen negatieve gevolgen ontstaan voor deze incidenteel voorkomende algemene amfibieënsoorten (zie hoofdstuk 6).

5.6 Vissen

Vanwege het ontbreken van oppervlaktewater op de onderzoekslocatie kan deze soortgroep buiten beschouwing worden gelaten.

5.7 Ongewervelden

Libellen

Er zijn slechts enkele libellensoorten die binnen de Wet natuurbescherming een strenge bescherming genieten. Voor libellen geldt dat water nodig is voor de voortplanting. Gezien het ontbreken hiervan kan gesteld worden dat deze soortgroep niet in staat is zich in de huidige situatie te vestigen.

Vlinders

Volgens de NDFF zijn de bruine eikenpage en kleine ijsvogelvlinder waargenomen binnen enkele kilometers afstand van de onderzoekslocatie. Beschermde vlinders stellen specifieke eisen aan het voortplantingshabitat. Bij het habitat is het belangrijk dat aan de eisen van alle stadia van de vlindersoort wordt voldaan. Geschikte waardplanten voor beschermde vlindersoorten als bruinen eikenpage (grote (zomer)eik) en kleine ijsvogelvlinder (kamperfoelie) zijn op de onderzoekslocatie niet aanwezig. Het is uitgesloten dat er binnen de onderzoekslocatie geschikt habitat aanwezig is voor een (deel)populatie van een beschermde vlindersoort.

Overige soorten

Overige beschermde soorten, zoals vliegend hert, Europese rivierkreeft en platte schijfhoren, zijn op de onderzoekslocatie uit te sluiten. Er is geen geschikt habitat voor dergelijke beschermde soorten op de onderzoekslocatie aanwezig en er zijn geen waarnemingen bekend in de directe omgeving van de onderzoekslocatie.

5.8 Vaatplanten

De meeste beschermde plantensoorten stellen specifieke eisen aan de groeiomstandigheden. De aanwezigheid van water, de zuurgraad van de bodem, de beschikbare hoeveelheid voedingsstoffen, de hoeveelheid zonlicht en de antropogene beïnvloeding bepalen in hoeverre een groeiplaats voor een bepaalde plant geschikt is. Aangezien de onderzoekslocatie bestaat uit bebouwing, verharding en een klein stuk gazon, zijn beschermde vaatplanten niet te verwachten. Daarnaast zijn er geen waarnemingen bekend van beschermde plantensoorten in de NDFF. Tijdens het veldbezoek zijn dan ook geen beschermde plantensoorten waargenomen, waarmee negatieve effecten ten aanzien van beschermde plantensoorten als gevolg van de ingreep kunnen worden uitgesloten.

6 TOETSING AAN SOORTENBESCHERMING

Als gevolg van de voorgenomen ingreep op de onderzoekslocatie kunnen er overtredingen van verbodsbepalingen uit soortbeschermingsparagrafen uit de Wet natuurbescherming optreden. In dit hoofdstuk wordt beschreven voor welke soorten er sprake is van dreigende overtreding van de Wet natuurbescherming en of met eenvoudige maatregelen overtreding is te voorkomen. Verder wordt beschreven voor welke soorten een vervolgtraject noodzakelijk is, bijvoorbeeld omdat toetsing van de ingreep aan de Wet natuurbescherming op basis van de huidige onderzoeksinspanning niet mogelijk is, en wat de eventuele consequenties zijn ten aanzien van ontheffingen.

6.1 Broedvogels

6.1.1 Jaarrond beschermde broedvogels

Ransuil en roek

Nesten van ransuil en roek zijn jaarrond beschermd. Bij aanwezigheid van nestplaatsen van de bovengenoemde soorten op de onderzoekslocatie en/of binnen verstoringafstand (75 meter) van de onderzoekslocatie zal de voorgenomen ingreep kunnen leiden tot overtreding van de Wet natuurbescherming. Tijdens het veldbezoek konden de (hoge) bomen op en rondom de deellocaties door het dicht bladerdek niet (volledig) onderzocht worden op de aanwezigheid van jaarrond beschermde nesten. Om vast te stellen of er nesten van jaarrond beschermde soorten aanwezig zijn, dient een nadere inspectie uitgevoerd te worden in de winterperiode/bladloze periode. Indien nesten worden aangetroffen, zal een nader onderzoek in het broedseizoen van de desbetreffende soort(en) moeten uitwijzen of het nest in gebruik is en een jaarrond beschermde status heeft. Mocht een soort met een jaarrond beschermde status inderdaad gebruik maken van het nest, zullen mitigerende maatregelen en mogelijke een ontheffingsaanvraag aan de orde zijn.

Huismus en gierzwaluw

De nesten van huismussen en gierzwaluwen zijn het gehele jaar beschermd en vallen onder de beschermingscategorie 2 van vogelnesten. Dit zijn nesten van koloniebroeders die elk seizoen op dezelfde plaats broeden en die daarin zeer honkvast zijn of afhankelijk van bebouwing of biotoop. Volgens artikel 3.1 van de Wet natuurbescherming is het verboden nesten van huismussen en gierzwaluwen te beschadigen, te vernielen of weg te nemen. Om vast te stellen of er broedgevallen van de huismus en gierzwaluw op de onderzoekslocatie aanwezig zijn dient een nader onderzoek uitgevoerd te worden tijdens het broedseizoen van deze soorten.

Bij het aantreffen van nestlocaties van huismussen en/of gierzwaluwen, is bij de voorgenomen werkzaamheden op het noordoostelijk deel van de onderzoekslocatie mogelijk een overtreding van de Wet natuurbescherming en daarmee een ontheffingsaanvraag aan de orde. Door het treffen van maatregelen zal de functionaliteit van een rust- of voortplantingsplaats behouden moeten worden en zal schade aan individuen moeten worden voorkomen. Deze maatregelen, omschreven in een activiteitenplan, dienen vervolgens ter goedkeuring te worden voorgelegd aan de provincie Limburg, middels een ontheffingsaanvraag.

6.1.2 Algemene broedvogels

Voor de algemene broedvogelsoorten die op de onderzoekslocatie zijn te verwachten geldt dat, indien sloopwerkzaamheden buiten het broedseizoen plaatsvinden, er geen overtredingen plaats zullen vinden met betrekking tot deze soorten. Artikel 3.1 van de Wet natuurbescherming (Het is verboden nesten te beschadigen, te vernielen of weg te nemen) is van toepassing. De nesten mogen echter wel worden weggenomen wanneer deze op dat moment niet in gebruik zijn. In de Wet natuurbescherming

wordt geen vaste periode gehanteerd voor het broedseizoen. Globaal kan voor het broedseizoen de periode maart tot half augustus worden aangehouden. Geldend is echter de aanwezigheid van een broedgeval op het moment van ingrijpen. Indien binnen het broedseizoen versturende werkzaamheden gaan plaatsvinden, dient voorafgaand aan de werkzaamheden een broedvogelinspectie uitgevoerd te worden door een ter zake deskundige op het gebied van vogels.

6.2 Vleermuizen

Alle vleermuissoorten zijn opgenomen in bijlage IV van de EU-Habitatrichtlijn, dier- en plantensoorten van communautair belang die strikt moeten worden beschermd. Vleermuizen worden ook benoemd in Bijlage II van de conventie van Bonn.

De te slopen bebouwing is geschikt als verblijfplaats voor vleermuizen. De sloop van de bebouwing zou in geval van aanwezigheid van een verblijfsfunctie van vleermuizen kunnen leiden tot overtreding van de Wet natuurbescherming. Aanvullend onderzoek is noodzakelijk om de daadwerkelijke functie van het gebied voor vleermuizen te kunnen vaststellen. Op basis hiervan kan worden vastgesteld of overtredingen van de Wet natuurbescherming aan de orde zijn. De vleermuissoorten die onderzocht dienen te worden zijn de gewone grootovleermuis, grijze grootovleermuis, meervleermuis, gewone dwergvleermuis, ruige dwergvleermuis en laatvlieger. Een dergelijk aanvullend onderzoek dient te worden uitgevoerd conform het protocol voor vleermuisonderzoek (Vleermuisvakberaad Netwerk Groene Bureaus, 2021). Dit houdt in dat afhankelijk van de potentiële functies (zomer-, kraam-, en paarverblijfplaats en (milde) winterverblijfplaats) er in de periode april tot en met september een aantal veldbezoeken uitgevoerd dient te worden. Vervolgens kan aan de hand van de onderzoeksresultaten worden vastgesteld of er overtredingen plaats zullen vinden bij de uitvoering van het project.

Bij het aantreffen van verblijfplaatsen van vleermuizen is bij de voorgenomen werkzaamheden overtreding van de Wet natuurbescherming naar verwachting niet te vermijden en is daarom een ontheffingsaanvraag aan de orde. Door het treffen van maatregelen zal de functionaliteit van een rust- of voortplantingsplaats behouden moeten worden en zal schade aan individuen moeten worden voorkomen. Deze maatregelen, omschreven in een activiteitenplan, dienen vervolgens ter goedkeuring te worden voorgelegd aan de provincie Limburg, middels een ontheffingsaanvraag.

De bomen ten zuidwesten van de onderzoeklocatie bevat mogelijk enkele holtes, welke potentieel geschikt zijn als verblijfplaats voor vleermuizen. Tijdens het veldbezoek konden de (hoge) bomen op en rondom de deellocaties door het dicht bladerdek niet (volledig) onderzocht worden op de aanwezigheid van jaarrond beschermde nesten. Om vast te stellen of er geschikte holtes aanwezig zijn, dient een nadere inspectie uitgevoerd te worden in de winterperiode/bladloze periode. Indien geschikte holtes worden aangetroffen, zal er rekening gehouden moeten worden met additionele (bouw)verlichting en de mogelijke verstoring van aanvliegroutes.

6.3 Steenmarter

De steenmarter is een nationaal beschermde soort, opgenomen in de Wet natuurbescherming onder artikel 3.10. Het is conform artikel 3.10 lid 1a verboden deze soorten opzettelijk te doden of te vangen. Conform artikel 3.10 lid 1b is het verboden om de vaste voortplantings- of rustplaatsen van deze soorten opzettelijk te beschadigen of vernielen. Tevens mag een verstoring van deze soort niet leiden tot het verlaten van een vaste rust- of verblijfplaats, waardoor indirect alsnog artikel 3.10 lid 1b wordt overtreden. Voor de steenmarter geldt in de provincie Limburg echter een vrijstellingsperiode tussen half augustus en eind februari. Tijdens deze periode blijft echter de zorgplicht onverminderd van kracht. Indien niet binnen de vrijstellingsperiode gewerkt kan worden, dient een aanvullend onderzoek naar steenmarter plaats te vinden.

6.4 Algemene grondgebonden zoogdieren en amfibieën

Voor de te verwachten soorten geldt dat de werkzaamheden mogelijk verstorend kunnen werken. Als gevolg van werkzaamheden kunnen dieren verwond of gedood worden. Dit houdt een overtreding van artikel 3.10 van de Wet natuurbescherming in. Voor de te verwachten soorten geldt, op grond van het provinciale soortenbeleid, bij ruimtelijke ontwikkelingen echter een vrijstelling, waardoor geen ontheffing hoeft te worden aangevraagd. Het is echter in het kader van de zorgplicht wel noodzakelijk om voldoende zorg te dragen voor de aanwezige individuen en al het redelijkerwijs mogelijke dient gedaan te worden om het doden van individuen te voorkomen. Dieren die gedurende de werkzaamheden worden aangetroffen dienen de gelegenheid te krijgen om veilig weg te komen.

6.5 Overige soort(groep)en

Overtredingen van de Wet natuurbescherming ten aanzien van beschermde soorten behorend tot de overige soortgroepen zijn wegens het ontbreken van geschikt habitat/verblijfsmogelijkheden, op basis van verspreidingsgegevens, de aanwezigheid van voldoende alternatieven en/of gezien de aard van de ingreep in dit geval niet aan de orde.

7 TOETSING AAN GEBIEDENBESCHERMING

In algemene zin kan er door een plan sprake zijn van negatieve gevolgen, op vanuit de Wet natuurbescherming aangewezen beschermde gebieden. In dit hoofdstuk wordt beschreven voor welke gebieden er mogelijk sprake is van negatieve effecten als gevolg van de voorgenomen ingrepen op de onderzoekslocatie. Verder wordt beschreven of een vervolgtraject noodzakelijk is en wat de eventuele consequenties zijn ten aanzien van vergunningen.

7.1 Natura 2000

De onderzoekslocatie is niet gelegen binnen de grenzen, of in de directe nabijheid van een gebied dat aangewezen is als Natura 2000. Het meest nabijgelegen Natura 2000-gebied, Maasduinen, bevindt zich op circa 8 kilometer afstand ten oosten de onderzoekslocatie (zie figuur 18).



Figuur 18. Ligging onderzoekslocatie (gele pijl) ten opzichte van Natura 2000 (oranje vlak).

De onderzoekslocatie is niet gelegen binnen een Natura 2000-gebied. Indien er sprake zou zijn van een effect, betreft dit een extern effect, zoals toenames van geluid, trilling, licht of depositie van stikstof. Externe effecten als gevolg van de voorgenomen plannen op de onderzoekslocatie zijn, gezien de afstand (± 8 km) tot de meest nabijgelegen Natura 2000-gebieden in combinatie met de aard van de plannen (sloop en woningbouw) niet te verwachten. Vervolgonderzoek met betrekking tot Natura 2000 gebieden wordt niet noodzakelijk geacht.

7.2 Natuurnetwerk Nederland

In Limburg worden goud- en zilvergroene natuurzones en de bronsgroene landschapszone gehanteerd. De goudgroene natuurzone vormt het Limburgse deel van het Nationaal Natuurnetwerk en hierbinnen streeft de provincie naar behoud en beheer van de reeds aanwezige natuur en de ontwikkeling van nieuwe natuur. Binnen de zilvergroene natuurzone staat het benutten van kansen voor natuur en landschap centraal, maar deze zone maakt geen onderdeel uit van het nationaal Natuurnetwerk. De functionaliteit en effectiviteit van de goudgroene natuurzone wordt wel ondersteund. De bronsgroene natuurzone omvat de landschappelijk waardevolle elementen rondom bestaande natuurgebieden. Echter, de zilvergroene natuurzones en bronsgroene landschapszones maken wel onderdeel uit van het Provinciaal Natuurnetwerk.

De onderzoekslocatie maakt geen deel uit van het Natuurnetwerk (zie figuur 19). De onderzoekslocatie ligt ook niet in de nabijheid van een gebied, behorend tot het Natuurnetwerk Nederland. Het meest nabijgelegen gebied bevindt zich circa 650 meter ten zuidoosten van de onderzoekslocatie. Het betreft natuur in de bronsgroene landschapszone. In figuur 11 is de ligging van de onderzoekslocatie ten opzichte van de goud- en zilvergroene natuurzone en bronsgroene landschapszone weergegeven.



Figuur 19. Ligging onderzoekslocatie (gele pijl) ten opzichte van het Natuurnetwerk Nederland. De gele kleur geeft de Goudgroene natuurzone weer, de grijze kleur geeft de Zilvergroene natuurzone weer en de bruine kleur geeft de Bronsgroene natuurzone weer.

Door de voorgenomen plannen op de onderzoekslocatie in combinatie met de afstand, zullen de weselijke kenmerken en waarden van het natuurnetwerk derhalve niet worden aangetast. Vervolgonderzoek in het kader van het Natuurnetwerk wordt niet noodzakelijk geacht.

8 HOUTOPSTANDEN

De Wet natuurbescherming beschermt bos van minimaal 10 are en bomenrijen van minimaal 21 bomen, gelegen buiten de bebouwde kom (de zogenaamde 'houtopstanden'). Het is verboden deze houtopstanden geheel of gedeeltelijk te vellen zonder voorafgaande melding bij gedeputeerde staten. In dit hoofdstuk wordt beschreven of er bij de voorgenomen kap sprake is van meldingsplicht en herplantplicht conform artikel 4.2 en artikel 4.3 van de Wet natuurbescherming. Verder wordt beschreven of er vervolgmaatregelen getroffen dienen te worden ten behoeve van de voorgenomen houtkap.

De bomen op de onderzoekslocatie vallen niet onder de definitie houtopstanden, als bedoeld in paragraaf 4.1 van de Wet natuurbescherming. De te vellen bomen op de onderzoekslocatie betreft een houtopstand op erven. Voor deze houtopstand geldt geen meldingsplicht en herplantplicht.

9 SAMENVATTING EN CONCLUSIES

Econsultancy heeft in opdracht van Rho Adviseurs voor leefruimte een quickscan Wet natuurbescherming uitgevoerd aan de Venloseweg 22-24 te Horst.

De quickscan Wet natuurbescherming is uitgevoerd in het kader van de voorgenomen herontwikkeling en heeft als doel om in te schatten of er op de onderzoekslocatie planten- en diersoorten, gebieden of houtopstanden aanwezig zijn die volgens de Wet natuurbescherming een beschermde status hebben en die mogelijk negatieve gevolgen kunnen ondervinden door de voorgenomen ingreep.

De initiatiefnemer is voornemens een appartementencomplex te realiseren.

De aanwezigheid van geschikt habitat op de onderzoekslocatie voor de verschillende soorten en soortgroepen is weergegeven in tabel I. In de tabel is samengevat of de voorgenomen ingreep mogelijk verstorend kan werken en wat de consequenties zijn voor eventuele vervolgstappen, zoals soortgericht nader onderzoek of vergunningstrajecten. In de tabel is weergegeven of maatregelen noodzakelijk zijn om overtreding van de Wet natuurbescherming voor bepaalde soortgroepen te voorkomen.

Tabel I. Overzicht geschiktheid onderzoekslocatie voor soortgroepen en te nemen vervolgstappen

Soortgroep		Geschikt habitat	Ingreep verstorend	Nader onderzoek	Ontheffings-aanvraag	Bijzonderheden / opmerkingen*
Broedvogels	algemeen	ja	ja	nee	nee	het verwijderen van nestgelegenheden buiten het broedseizoen uitvoeren of een broedvogelinspectie voorafgaand aan de werkzaamheden
	jaarrond beschermd	ja	mogelijk	ja	mogelijk	- nader onderzoek naar huismus en gierzwaluw - nadere inspectie naar nesten van roek en ransuil in het bladerloze seizoen
Vleermuizen	verblijfplaatsen	ja	mogelijk	ja	mogelijk	- aanvullend onderzoek naar verblijfplaatsen gewone dwergvleermuis, ruige dwergvleermuis, laatvlieger, gewone grootoorvleermuis, grijze grootoorvleermuis en meervleermuis - winterinspectie naar holtes in de bomen ten zuidwesten van de onderzoekslocatie
	foerageergebied	ja	nee	nee	nee	voldoende alternatieven
	vliegroules	nee	nee	nee	nee	-
Grondgebonden zoogdieren	algemeen	ja	mogelijk	nee	nee	aandacht voor zorgplicht ten aanzien van konijn, egel en diverse muissorten.
	steenmarter	ja	mogelijk	mogelijk	mogelijk	werken in vrijstellingsperiode of nader onderzoek naar steenmarter
Amfibieën		minimaal	mogelijk	nee	nee	aandacht voor zorgplicht ten aanzien van bastaardkikker, bruine kikker en gewone pad
Reptielen		nee	nee	nee	nee	-
Vissen		nee	nee	nee	nee	-
Libellen en vlinders		nee	nee	nee	nee	-
Overige ongewervelden		nee	nee	nee	nee	-
Vaatplanten		nee	nee	nee	nee	-

Gebiedsbescherming	Gebied aanwezig	Ingrep verstorend	Nader onderzoek	Vergunningplicht	
Natura 2000	8 km	nee	nee	nee	-
Natuurnetwerk Nederland	650 m	nee	nee	nee	-
Houtopstanden	n.v.t	n.v.t	n.v.t	n.v.t.	-

* Wijzigingen in het planvoornemen kunnen van invloed zijn op de uitkomst van het onderzoek.

Conclusie

Op basis van onderhavige quickscan Wet natuurbescherming dient voor uitvoering van de voorgenoemen plannen middels nader onderzoek meer informatie te worden verkregen over de mogelijk essentiële functie van de onderzoekslocatie ten aanzien van huismus, gierzwaluw, gewone dwergvleermuis, ruige dwergvleermuis, gewone grootoorvleermuis, grijze grootoorvleermuis, laatvlieger en meervleermuis.

Om vast te kunnen stellen of binnen de verstoringafstand van de onderzoekslocatie ransuil of roek nesten aanwezig zijn, is een nadere inspectie in de winterperiode/bladloze periode noodzakelijk. Bij aantreffen van een potentieel nest en/of verblijfplaatsplaats is een nader onderzoek benodigd. Tijdens deze inspectie kan ook gecontroleerd worden op geschikte boomholtes voor boombewonende vleermuizen. Indien deze holtes worden aangetroffen dient er rekening te worden gehouden met additionele (bouw)verlichting en het vrij houden van aanvliegroutes.

Overtreding ten aanzien van algemene broedvogels kan worden voorkomen door het verwijderen van het groen en sloopwerkzaamheden buiten het broedseizoen uit te voeren. Indien de bovengenoemde werkzaamheden in het broedseizoen plaatsvinden, kan dit enkel nadat tijdens een broedvogelinspectie is bevestigd dat er geen broedgevallen aanwezig zijn. Het wordt geadviseerd om materiaalopslag en snoeiafval te verwijderen buiten het broedseizoen van vogels.

Voor de steenmarter geldt in de provincie Limburg een vrijstellingsperiode tussen half augustus en eind februari. Tijdens deze periode blijft echter de zorgplicht onverminderd van kracht. Indien niet binnen de vrijstellingsperiode gewerkt kan worden, dient een aanvullend onderzoek naar steenmarters plaats te vinden.

Voor beschermde soorten behorende tot de overige soortgroepen zijn overtredingen ten aanzien van de Wet natuurbescherming wegens het ontbreken van geschikt habitat, het ontbreken van sporen en/of vanwege een vrijstelling bij ruimtelijke ontwikkeling niet aan de orde. Wel dient rekening gehouden te worden met de algemene zorgplicht ten aanzien van algemene grondgebonden zoogdieren en amfibieënsoorten.

Ten aanzien van Natura 2000-gebieden, het Natuurnetwerk Nederland en beschermde houtopstanden worden geen bezwaren voorzien in de uitvoering van de voorgenoemen werkzaamheden op de onderzoekslocatie.

Econsultancy
Boxmeer, 26 augustus 2022

GERAADPLEEGDE BRONNEN

- Broekhuizen, S., Spoelstra, K., Thissen, J., Canters, K. & Buys, J. (2016). Atlas van de Nederlandse zoogdieren - Natuur van Nederland 12. Naturalis Biodiversity Center & EIS Kenniscentrum Insecten en andere ongewervelden, Leiden.
- BIJ12 (2017a). Kennisdocument huismus Opgehaald van <https://www.bij12.nl/wp-content/uploads/2022/06/Kennisdocument-Huisumus-Versie-2.0-juni-2022.pdf>
- BIJ12 (2017b). Kennisdocument gierzwaluw. Opgehaald van <https://www.bij12.nl/assets/BIJ12-2017-006-Kennisdocument-Gierzwaluw-1.0.pdf>.
- BIJ12 (2017d). Kennisdocument gewone dwergvleermuis. Opgehaald van <https://www.bij12.nl/assets/BIJ12-2017-004-Kennisdocument-Gewone-dwergvleermuis-1.0.pdf>.
- Limpens H. & Regelink J. (2017). Vleermuizen en planologie. Zoogdierverseniging, Nijmegen.
- Ministerie van Economische Zaken (2016). Soortenbescherming bij ruimtelijke ingrepen. Lees hier wat de Wet natuurbescherming daarover regelt. Versie 1.3, december 2016. Ministerie van Economische Zaken, Den Haag.
- Ministerie van Landbouw, Natuur en Voedselkwaliteit (z.d.). Natura 2000 gebieden. Geraadpleegd op 26 augustus 2022 van <https://www.natura2000.nl/gebieden>.
- Nationale Database Flora en Fauna (z.d.). NDFF. Geraadpleegd op 26 augustus 2022 van <https://ndff-ecogrid.nl>.
- Sovon (z.d.). Soortenoverzicht. Geraadpleegd op 26 augustus 2022 van <https://stats.sovon.nl/stats/soorten>.
- Van Delft, J., J. Kranenbarg, A. de Bruin & P. Frigge (2015). Waarnemingenoverzicht 2014. Bijlage bij RAVON 59 Jaargang 17 (4).
- Verspreidingsatlas (z.d.). NDFF Verspreidingsatlas. Geraadpleegd op 26 augustus 2022 van <https://www.verspreidingsatlas.nl/>.
- Vleermuisvakberaad Netwerk Groene Bureaus (2021). Vleermuisprotocol 2021. Opgehaald van <https://netwerkgroenebureaus.nl/vleermuisprotocol>.
- Wet natuurbescherming (2022, 26 augustus). Opgehaald van: <https://wetten.overheid.nl/BWBR0037552>.

Provinciale bronnen

- www.limburg.nl (NNN en beschermde gebieden in Limburg)
- www.natuurgegevensprovincielimburg.nl (natuurgegevens provincie Limburg)

Bijlage 1 toelichting verbodsbepalingen Wet natuurbescherming

Zorgplicht

Het eerste artikel in de Wet natuurbescherming heeft betrekking op de zorgplicht en heeft betrekking op het voorkomen of beperken van schade aan soorten en gebieden, voor zover deze niet middels overige verbodsbepalingen zijn gereguleerd (zie tabel II). Het gaat daarbij in de praktijk vooral om minder streng beschermde soorten, waarbij het onnodig doden, verwonden of beschadigen dient te worden vermeden.

Tabel II. Zorgplicht

Artikel 1.11. Zorgplicht	
1.	Een ieder neemt voldoende zorg in acht voor Natura 2000-gebieden, bijzondere nationale natuurgebieden en voor in het wild levende dieren en planten en hun directe leefomgeving.
2.	De zorg houdt in elk geval in dat een ieder die weet of redelijkerwijs kan vermoeden dat door zijn handelen of nalaten nadelige gevolgen kunnen worden veroorzaakt voor een Natura 2000-gebied, een bijzonder nationaal natuurgebied of voor in het wild levende dieren en planten: <ol style="list-style-type: none"> dergelijke handelingen achterwege laat, dan wel, indien dat achterwege laten redelijkerwijs niet kan worden gevegd, de noodzakelijke maatregelen treft om die gevolgen te voorkomen, of voor zover die gevolgen niet kunnen worden voorkomen, deze zoveel mogelijk beperkt of ongedaan maakt.

Overtreding van de zorgplicht is niet strafbaar gesteld; "de zorgplicht kan wel door toepassing van bestuursdwang worden gehandhaafd". Deze formulering van de zorgplicht brengt met zich mee dat wanneer men een bepaalde handeling wilt verrichten die gevolgen voor natuurwaarden zou kunnen hebben, men zich daaraan voorafgaand op de hoogte stelt van de aanwezige natuurwaarden, de kwetsbaarheid ervan en de mogelijke gevolgen daarvoor van het voorgenomen handelen. De zorgplicht is te allen tijde van toepassing, ook al vindt er geen overtreding van een verbodsbepaling plaats. Indien er aanleiding is maatregelen te nemen ten aanzien van de zorgplicht, zal dat voor het betreffende beschermde natuurgebied en de betreffende soortgroep in deze rapportage worden aangegeven.

Soortenbescherming

De Wet natuurbescherming onderscheidt beschermingsregimes voor soorten op grond van internationale verdragen, aangevuld met soorten die vanuit een nationaal oogpunt beschermd worden. Hierdoor zijn er in de Wet natuurbescherming drie verschillende verbodsartikelen per categorie soorten;

- soorten van de Vogelrichtlijn (*artikel 3.1*);
- soorten van de Habitatrichtlijn en de verdragen van Bern en Bonn (*artikel 3.5*);
- andere soorten (*artikel 3.10*).

In tabel III t/m V worden deze artikelen nader toegelicht.

Tabel III. Verbodsbepalingen en toelichting Artikel 3.1 Wet natuurbescherming

Artikel 3.1. Soorten van de Vogelrichtlijn	
1.	Het is verboden opzettelijk van nature in Nederland in het wild levende vogels van soorten als bedoeld in artikel 1 van de Vogelrichtlijn te doden of te vangen.
2.	Het is verboden opzettelijk nesten, rustplaatsen en eieren van vogels als bedoeld in het eerste lid te vernielen of te beschadigen, of nesten van vogels weg te nemen.
3.	Het is verboden eieren van vogels als bedoeld in het eerste lid te rapen en deze onder zich te hebben.
4.	Het is verboden vogels als bedoeld in het eerste lid opzettelijk te storen.
5.	Het verbod, bedoeld in het vierde lid, is niet van toepassing indien de storing niet van wezenlijke invloed is op de staat van instandhouding van de desbetreffende vogelsoort.
Toelichting	
Alle inheemse vogelsoorten in Nederland vallen onder de Vogelrichtlijn. De Vogelrichtlijn is een richtlijn vanuit de Europese Unie uit 1979 en heeft betrekking op de instandhouding van alle natuurlijk in het wild levende vogelsoorten op het Europese grondgebied van de Lidstaten waarop het Verdrag van toepassing is. De lijst met soorten is niet limitatief.	

Tabel IV. Verbodsbepalingen en toelichting Artikel 3.5 Wet natuurbescherming

Artikel 3.5. In het wild levende dieren van soorten, genoemd in bijlage IV, onderdeel a, bij de Habitatrichtlijn, bijlage II bij het Verdrag van Bern of bijlage I bij het Verdrag van Bonn	
1.	Het is verboden in het wild levende dieren van deze soorten in hun natuurlijk verspreidingsgebied opzettelijk te doden of te vangen.
2.	Het is verboden dieren als bedoeld in het eerste lid opzettelijk te verstoren.
3.	Het is verboden eieren van dieren als bedoeld in het eerste lid in de natuur opzettelijk te vernielen of te rapen.
4.	Het is verboden de voortplantingsplaatsen of rustplaatsen van deze dieren te beschadigen of te vernielen.
5.	Het is verboden planten van soorten uit de Habitatrichtlijn of het Verdrag van Bern in hun natuurlijke verspreidingsgebied opzettelijk te plukken en te verzamelen, af te snijden, te ontwortelen of te vernielen.
Toelichting	
Het gaat bij artikel 3.5 over in het wild levende dieren van verschillende soortgroepen. In de wet wordt voor vogelsoorten uit bijlage II van het verdrag van Bern geen uitzondering gemaakt. Van de vogelsoorten die in Nederland voorkomen is hieronder een selectie gemaakt. Van de overige soortengroepen zijn alle soorten genoemd.	
Soorten	
Planten	drijvende waterweegbree, groenknolorchis, krullend moerasscherm, zomerschroeforchis
Zoogdieren	bever, hamster, hazelmuis, lynx, Noordse woelmuis, otter, wolf, wilde kat
Walvisachtigen	bruinvis, bultrug, butskop (hille), dwergpotvis, dwergvinvis, gestreepte dolfin, gewone dolfin, gewone spitsdolfijn, gewone vinvis, griend, grijze dolfin, kleine zwaardwalvis, narwal, Noordse vinvis, orka, potvis, spitsdolfijn van Gray, tuimelaar, walrus witflankdolfijn, witsnuitdolfijn, witte dolfin
Vleermuizen	Bechsteins vleermuis, bosvleermuis, Brandts vleermuis, franjestaart, gewone baardvleermuis, gewone dwergvleermuis, gewone grootoorvleermuis, grijze grootoorvleermuis, grote hoefijzerneus, grote rosse vleermuis, ingekorven vleermuis, kleine dwergvleermuis, kleine hoefijzerneus, laatvlieger, meervleermuis, mopsvleermuis, Noordse vleermuis, rosse vleermuis, ruige dwergvleermuis, tweekleurige vleermuis, vale vleermuis, watervleermuis
Amfibieën	boomkikker, geelbuikvuurpad, heikikker, kamsalamander, knoflookpad, poelkikker, rugstreeppad, vroedmeesterpad
Reptielen	dikkopschildpad, gladde slang, Kemps' zeeschildpad, lederschildpad, muurhagedis, soepschildpad, zandhagedis
Vissen	houting, steur
Vlinders	apollovlinder, boszandoog, donker pimpinelblauwtje, grote vuurvlinder, moerasparelmoervlinder, monarchvlinder, pimpinelblauwtje, teunisbloempijlstaart, tijmblauwtje, zilverstreephoelbeestje
Libellen	bronslibel, gaffellibel, gevlekte witsnuitlibel, groene glazenmaker, mercurwaterjuffer, Noordse winterjuffer, oostelijke witsnuitlibel, rivierrombout, sierlijke witsnuitlibel
Insecten	brede geelrandwaterroofofkever, gestreepte waterroofofkever, heldenbok, juchtleerkever, oeveeraas, vermiljoenkever
Overig	Bataafse stroommossel, platte schijfhoren

Artikel 3.5. In het wild levende dieren van soorten, genoemd in bijlage IV, onderdeel a, bij de Habitatrichtlijn, bijlage II bij het Verdrag van Bern of bijlage I bij het Verdrag van Bonn

Vogels	appelvink, baardman, beflijster, bergeend, bergfluits, bijeneter, blauwborst, blauwe kiekendief, boerenzwaluw, bontbekplevier, bonte strandloper, bonte vliegenvanger, boomkluiper, boomkruiper, boompleier, boomvalk, bosrietzanger bosruiter, bosuil, braamsluiper, brandgans, bruine kiekendief, buizerd, casarca, Cetti's zanger, draaihals, duinpieper, dwergmeeuw, dwergster, Engelse kwikstaart, Europese kanarie, fitis, fluits, geelgors, gekraagde roodstaart, gele kwikstaart, geoorde fuut, glanskop, goudhaan, grasmus, graspieper, graszanger, grauwe kiekendief, grauwe klauwier, grauwe vliegenvanger, griel, groene specht, groenling, grote bonte specht, grote gele kwikstaart, grote karekiet, grote stern, grote zilvereiger, havik, heggenmus, hop, huiszwaluw, ijsvogel, kerkuil, klapekster, klein waterhoen, kleine barnsijs, kleine bonte specht, kleine karekiet, kleine plevier, kleine zilvereiger, kleinst waterhoen, kluut, kneu, koolmees, koereiger, kraanvogel, krekeltzanger, kortsnavelboomkruiper, kruisbek, kuifmees, kwak, kwartelkoning, lepelaar, matkop, middelste bonte specht, nachtegaal, Noordse stern, oehoe, oeverloper, oeverpieper, oeverzwaluw, ooievaar, orpheusspotvogel, paapje, pestvogel, pimpelmees, poelruiter, porseleinhoen, purperreiger, putter, ransuil, rietgors, rietzanger, rode wouw, roerdomp, roodborst, roodborsttapuit, roodhalsfuut, rouwkwikstaart, sijs, slangarend, slechtvalk, smelleken, snor, sperwer, spotvogel, sprinkhaanzanger, steenuil, steltkluut, strandplevier, taigaboomkruiper, tapuit, tijtjaf, torenvalk, tuinfluits, velduil, visarend, visdief, vuurgoudhaan, wespandief, wielewaal, winterkoning, witbandkruisbek, witte kwikstaart, witwangster, nachtzwaluw, woudaap, zeearend, zwarte mees, zwarte ooievaar, zwarte roodstaart, zwarte specht, zwarte stern, zwarte wouw, zwartkop, zwartkopmeeuw
--------	--

Tabel V. Verbodsbepalingen en toelichting Artikel 3.10 Wet natuurbescherming

Artikel 3.10. Andere soorten		
Het is verboden om: <ol style="list-style-type: none"> In het wild levende zoogdieren, amfibieën, reptielen, vissen, vlinders, libellen en kevers van de soorten, genoemd in de bijlage, onderdeel A1, bij deze wet, opzettelijk te doden of te vangen. De vaste voortplantingsplaatsen of rustplaatsen van dieren als bedoeld in onderdeel a opzettelijk te beschadigen of te vernielen. Vaatplanten van de soorten, genoemd in de bijlage, onderdeel B2, bij deze wet, in hun natuurlijke verspreidingsgebied opzettelijk te plukken en te verzamelen, af te snijden, te ontwortelen of te vernielen. 		
Toelichting		
Het gaat bij artikel 10 om in het wild levende zoogdieren, amfibieën, reptielen, vissen, vlinders, libellen en kevers. Dieren zijn opgenomen in bijlage onderdeel A1. Planten zijn opgenomen in bijlage onderdeel B2 van de Wet natuurbescherming. Voor een aantal zoogdieren, amfibieën en reptielen geldt per provincie een vrijstelling onder bepaalde voorwaarden. Dit verschilt per provincie. De betreffende soorten zijn aangegeven met een sterretje. Daarnaast is het mogelijk dat sommige provincies ook 'eigen' beschermde soorten hanteren, als aanvulling op het landelijke.		
Soorten		
Dieren	Zoogdieren	aardmuis*, boommarter, bosmuis*, bunzing*, damhert, das, dwergmuis*, dwergspitsmuis*, edelhert, eekhoorn*, egel*, eikelmuis, gewone bosspitsmuis*, gewone zeehond, grote bosmuis, grijze zeehond, haas*, hermelijn*, huisspitsmuis*, konijn*, molmuis, ondergrondse woelmuis*, ree*, rosse woelmuis*, steenmarter*, tweekleurige bosspitsmuis*, veldmuis*, veldspitsmuis, vos*, waterspitsmuis, wezel*, wild zwijn, woelrat*
	Amfibieën	Alpenwatersalamander, bruine kikker*, gewone pad*, kleine watersalamander*, meerkikker*, middelste groene kikker*, vinpootsalamander, vuursalamander
	Reptielen	adder, hazelworm*, levendbarende hagedis*, ringslang
	Vissen	beekdonderpad, beekprik, eirits, gestippelde alver, grote modderkruiper, kwabaal
	vlinders	aardbeivlinder, bosparemoervlinder, bruin dikkopje, bruine eikenpage, donker pimpernelblauwje, duinparelmoervlinder, gentiaanblauwje, grote parelmoervlinder, grote vos, grote vuurvlinder, grote weerschijnvlinder, iepenpage, kleine heivlinder, kleine ijsvogelvlinder, kommavlinder, pimpernelblauwje, sleedoornpage, spiegeldikkopje, veenbesblauwje, veenbosparemoervlinder, veenhoibeestje, veldparelmoervlinder, zilveren maan
	Libellen	beekrombout, bosbeekjuffer, donkere waterjuffer, gevlekte glanslibel, gewone bronlibel, hoogveenglanslibel, Kempense heidelibel, speerwaterjuffer
	Overige soorten	Europese rivierkreeft, vliegend hert
Planten		akkerboterbloem, akkerdoornzaad, akkerogentroost, bekliede ogentroost, berggamander, bergnachtsorchis, blaasvaren, blauw guichelheil, bokkenorchis, bosboterbloem, bosdravik, brave hendrik, brede wolfsmelk, breed wollegras, bruinrode wespenorchis, dennenorischis, dreps, echte gamander, franjegentiaan, geelgroene wespenorchis, geplooid vrouwenmantel, getande veldsla, gevlekt zonneroosje, glad biggenkruid, gladde zegge, groene nachtorchis, groensteel, groot spiegelklokje, grote bosaardbei, grote leeuwenklauw, honingorchis, kalkboterbloem, kalkelrip, karlhuizeranjer, karwijselie, kleine ereprijs, kleine schorseneer, slijve wolfsmelk, kleine wolfsmelk, kluwenklokje, knollathyrus, knolspirea, korensla, kranskarwij, kruiplijm, lange zonnedauw, liggende ereprijs, moerasgamander, muurbloem, naakte lathyrus, naaldenkervel, pijlscheefkalk, roggelelie, rood peperboomje, rozenkransje, ruw parelzaad, scherpkruid, schubvaren, schubzegge, smalle raai, spits havikskruid, steenbraam

Volgens artikel 3.31 zijn de verboden, bedoeld in de artikelen 3.1, 3.5 en 3.10 niet van toepassing op handelingen die zijn beschreven in en aantoonbaar worden uitgevoerd overeenkomstig een door het Ministerie van Economische Zaken goedgekeurde gedragscode en die plaatsvinden in het kader van bestendig beheer, bestendig gebruik, of ruimtelijke ontwikkeling of inrichting.

Houtopstanden

De bescherming van houtopstanden onder conform hoofdstuk 4 van de Wet natuurbescherming heeft als doel om het aanwezige areaal bos in Nederland te behouden. Onder houtopstanden vallen alle zelfstandige eenheden van bomen, boomvormers of struiken van een oppervlakte van tien are of meer of rijbeplanting die meer dan twintig bomen omvat.

Binnen de Wet natuurbescherming zijn op houtopstanden de artikelen van toepassing die zijn opgenomen in tabel VI.

Tabel VI. Bescherming houtopstanden in de Wet natuurbescherming

<p>Artikel 4.1</p>	<p>De artikelen uitgezonderd artikel 4.6 zijn niet van toepassing op:</p> <ul style="list-style-type: none"> a) Houtopstanden binnen de bij besluit van de gemeenteraad vastgestelde grenzen van de bebouwde kom; b) Houtopstanden op erven of in tuinen; c) Fruitbomen en windschermen om boomgaarden; d) Naaldbomen, kennelijk bedoeld om te dienen als kerstbomen, indien niet ouder dan twintig jaar; e) Kweekgoed; f) Wegbeplantingen, beplantingen langs waterwegen en eenrijige beplantingen langs landbouwgronden bestaande uit wilgen en populieren; g) het dunnen van een houtopstand; h) uit populieren, wilgen, essen of elzen bestaande beplantingen die kennelijk zijn bedoeld voor de productie van houtige biomassa, indien zij: <ul style="list-style-type: none"> 1. ten minste eens per tien jaar worden geoogst; 2. bestaan uit minstens tienduizend stoven per hectare per beplantingseenheid, zijnde een aaneengesloten beplanting die niet wordt doorsneden door onbeplante stroken breder dan twee meter, en 3. zijn aangelegd na 1 januari 2013.
<p>Artikel 4.2</p>	<p>1. Het is verboden een houtopstand geheel of gedeeltelijk te vellen of te doen vellen, met uitzondering van het periodiek vellen van vriend- of hakhout, zonder voorafgaande melding daarvan bij gedeputeerde staten.</p> <p>3. Gedeputeerde staten kunnen het vellen van houtopstanden telkens voor ten hoogste vijf jaar verbieden ter bescherming van bijzondere natuur- of landschapswaarden.</p>
<p>Artikel 4.3 lid 1 en 2</p>	<p>Ingeval een houtopstand geheel of gedeeltelijk is geveld, met uitzondering van het periodiek vellen van vriend- of hakhout, of anderszins teniet is gegaan, draagt de rechthebbende zorg voor het op bosbouwkundig verantwoorde wijze herbeplanten van dezelfde grond binnen drie jaar na het vellen of tenietgaan van de houtopstand.</p> <p>De rechthebbende vervangt binnen drie jaar na de herbeplanting, bedoeld in het eerste lid, herbeplanting die niet is aangeslagen.</p>
<p>Artikel 4.4 lid 1</p>	<p>De artikelen 4.2, eerste en derde lid, en 4.3, eerste en tweede lid, zijn niet van toepassing op:</p> <p>het vellen van houtopstanden en herbeplanten op een wijze die is beschreven in en aantoonbaar wordt gerealiseerd overeenkomstig een door Onze Minister goedgekeurde gedragscode.</p> <p>het vellen van houtopstanden ter uitvoering van een instandhoudingsmaatregel of een passende maatregel in het kader van natuurontwikkeling en -beheer</p>
<p>Artikel 4.5</p>	<p>Gedeputeerde staten kunnen ontheffing verlenen van artikel 4.3, eerste en tweede lid, ten behoeve van herbeplanting op andere grond, indien de herbeplanting voldoet aan bij provinciale verordening gestelde regels.</p>

Bijlage 2 Verklarende woordenlijst

Activiteitenplan

Een activiteitenplan dient als begeleidend document voor een ontheffingsaanvraag. In het activiteitenplan zijn maatregelen verwoord waarmee de functionaliteit van een rust- of voortplantingsplaats van een beschermde soort behouden blijft en schade aan individuen wordt voorkomen.

Broedseizoen

Voor het broedseizoen staat in de wet geen vaste periode. De looptijd verschilt per soort en varieert per jaar. Veel vogelsoorten broeden ongeveer tussen 15 maart en 15 augustus.

Expert Judgement

Inschatting van een deskundige op grond van zijn kennis en ervaring.

Externe werking

Niet alleen activiteiten in een Natura 2000-gebied/NNN hebben invloed op de staat van instandhouding van het gebied, ook activiteiten buiten het gebied kunnen de natuurwaarden in een gebied beïnvloeden. Dit wordt "externe werking" genoemd. Er bestaat geen ruimtelijke grens voor externe werking: bepalend zijn de effecten op de instandhoudingsdoelstellingen van de soorten en habitattypen in het Natura 2000-gebied/NNN, ongeacht de afstand tot het beschermde gebied.

Foerageerhabitat

Het gebied waarbinnen een soort voedsel zoekt.

Foerageren

Zoeken en vinden van voedsel door dieren (jachtgebied).

Functioneel leefgebied

Hiermee wordt het gebied dat is benodigd om de functionaliteit van een voortplantingsplaats of van een vaste- rust of voortplantingsplaats te behouden. Een nestlocatie of voortplantingsplaats kan bijvoorbeeld alleen succesvol functioneren, wanneer er voldoende habitat (schuilgelegenheid, voedsel etc.) van voldoende kwaliteit aanwezig is om te kunnen paren, eieren te leggen en jongen groot te brengen.

Gunstige staat van instandhouding

Er is sprake van een gunstige staat van instandhouding van een soort of habitatype als de omstandigheden waarin de soort of het habitatype voorkomt perspectief bieden op een duurzaam voortbestaan van die soort of dat habitatype.

Habitat

Omvat de plaatsen waar een bepaald organisme voorkomt doordat de abiotische en biotische factoren (niet levende en levende natuur) van die plaatsen voldoen aan de eisen en toleranties die het organisme stelt om te kunnen overleven, groeien en zich voortplanten.

Kraamverblijfplaats

Voortplantingsplaats van vleermuizen. Het gaat hierbij vaak om de vrouwelijke exemplaren van een kolonie (ook wel kraamgroep genoemd) die gezamenlijk hun jongen grootbrengen. De aantallen vleermuizen in een kraamgroep kan oplopen tot meerdere honderden exemplaren.

Landhabitat

Amfibieën zijn voor de voortplanting afhankelijk van water. Buiten de voortplantingsperiode maakt de soortgroep gebruik van landhabitat als onderdeel van het leefgebied. Landhabitat voor amfibieën omvat onder andere structureelrijke of opgaande vegetatie zoals (loof)bos, houtwallen, struikgewas, heide, ruigtekruiden, vegetaties en moeras.

Landschappelijk inpassingsplan

Het inpassen van ruimtelijke ontwikkelingen in het buitengebied middels een ontwerp van de groenvoorziening, dat voldoet aan het beleid ten aanzien van ruimtelijke kwaliteit. Hierdoor wordt zorg gedragen dat een ruimtelijke ontwikkeling past in het landschap.

Mitigerende maatregelen

Maatregelen die negatieve effecten bij een ingreep voorkomen of reduceren.

Omgevingscheck

Een omgevingscheck wordt uitgevoerd bij verlies van leefgebied van een jaarrond beschermde functie van een soort die door een ingreep (tijdelijk) verloren gaat. De omgeving van de ingreep wordt door een ter zake deskundige beoordeeld op aanwezigheid van voldoende alternatief leefgebied en/of potentiële verblijfplaatsen.

Ontheffing

De Wet natuurbescherming is bedoeld om planten- en diersoorten die vrij in het wild leven te beschermen. Om deze kwetsbare soorten te beschermen bevat de Wet natuurbescherming een aantal verbodsbepalingen. Onder bepaalde voorwaarden mogen de activiteiten wel doorgaan, daarvoor kan een ontheffing benodigd zijn. Een ontheffing is een besluit waarbij in een individueel concreet geval een uitzondering op een wettelijk verbod wordt gemaakt.

Paarverblijfplaats

Dit is een verblijfplaats die hoofdzakelijk in het najaar (september/oktober) door vleermuizen worden gebruikt om te paren. Eén mannetje kan een dergelijke verblijfplaats met meerdere vrouwtjes delen. In de omgeving van de paarverblijfplaats wordt veelal door het territoriale mannetje middels baltsvluchten getracht vrouwtjes aan te lokken.

Populatie

Een biologische populatie is een groep individuen van dezelfde soort die zich onderling voortplant en als zodanig geïsoleerd is van andere zulke groepen.

Rode Lijst

Rode Lijsten laten zien welke soorten zijn verdwenen en welke soorten in een gebied sterk zijn achteruitgegaan of zeldzaam zijn. Er bestaan verschillende Rode Lijsten. Voor vogels, voor zoogdieren, planten, paddenstoelen, insecten en voor allerlei andere soortgroepen. Rode Lijsten hebben geen officiële juridische status. Plaatsing op de lijst maakt een dier dus nog geen 'beschermde diersoort' in de zin van de Wet natuurbescherming. De Rode Lijsten hebben in de praktijk wel een belangrijke signaleringfunctie. Door de Rode Lijst te raadplegen, kunnen alle instellingen die met natuurbehoud te maken hebben rekening houden met bedreigde soorten.

Significant negatief effect

Een effect is in het kader van de Wet natuurbescherming significant als de instandhoudingsdoelen van het Natura 2000-gebied dreigen te worden aangetast.

Het begrip 'significant' staat centraal in de toepassing van het beschermingsregime voor Natura 2000-gebieden bij zowel vaststelling van beheerplannen als de vergunningverlening. Het bepaalt of een uitvoerige toetsing, een zogenaamde passende beoordeling, moet worden uitgevoerd. Indien als gevolg van een ingreep de toekomstige oppervlakte habitat of leefgebied, aantal van een soort of kwaliteit van een habitat lager zal worden dan zoals bedoeld in de instandhoudingsdoelstelling, dan kan sprake zijn van significante gevolgen. Voor het goede begrip, de soorten hoeven er niet te zitten, het gebied moet geschikt zijn voor de soorten.

Voortplantingsplaats of rustplaats

Een plek binnen het leefgebied van een soort die essentieel is voor de levenscyclus van een individu. De Wet natuurbescherming omschrijft niet exact wat een vaste rust- of voortplantingsplaats is. Dit is soortafhankelijk.

Vliegroute

Een vaste route die door vleermuizen wordt gebruikt tussen de verblijfplaatsen naar foerageergebieden.

Winterverblijfplaats

Verblijfplaats die gebruikt wordt om de periode van winterrust te overbruggen. Voor vleermuizen zijn dit vorstvrije, maar koele en vochtige plekken. Er kan sprake zijn van massaverblijfplaatsen, verblijfplaatsen van kleine groepen of één of enkele individuen.

Zomerverblijfplaats

Buiten de kraamperiode worden deze door groepjes vrouwtjes en jongen gebruikt, in de kraamperiode door individuele mannetjes.

