

Projectberekening

Dit document geeft een overzicht van de invoer en rekenresultaten van een Projectberekening met AERIUS Calculator. De berekening is uitgevoerd binnen stikstofgevoelige Natura 2000-gebieden, op rekenpunten die overlappen met habitattypen en/of leefgebieden die aangewezen zijn in het kader van de Wet natuurbescherming, gekoppeld aan een aangewezen soort, of nog onbekend maar mogelijk wel relevant, en waar tevens sprake is van een overbelaste of bijna overbelaste situatie voor stikstof.



- Overzicht
- Samenvatting situaties
- Resultaten
- Detailgegevens per emissiebron

*Meer toelichting over deze PDF kunt u vinden in een bijbehorende leeswijzer. Deze leeswijzer en overige documentatie is te raadplegen via:
www.aerius.nl/handleidingen-en-leeswijzers*



Contactgegevens

Rechtspersoon

Inrichtingslocatie

Veld Oostenrijk ong.,
Horst

Activiteit

Omschrijving

Toelichting

Veld Oostenrijk ong.

Berekening

AERIUS kenmerk

Datum berekening

Rekenconfiguratie

RhDTMApDq9KD

01 november 2022, 12:03

Wnb-rekengrid

Totale emissie

Situatie 1 - Beoogd

Rekenjaar

2022

Emissie NH₃

0,2 kg/j

Emissie NO_x

1,2 kg/j

Resultaten

Situatie 1 - Beoogd

Gekarteerd oppervlak met toename (ha)

Gekarteerd oppervlak met afname (ha)

Grootste toename van depositie

Grootste afname van depositie

Hoogste depositie

-

Hexagon

-

-

-

-

Gebied




Situatie 1 (Beoogd), rekenjaar 2022

Emissiebronnen

Emissie NH₃

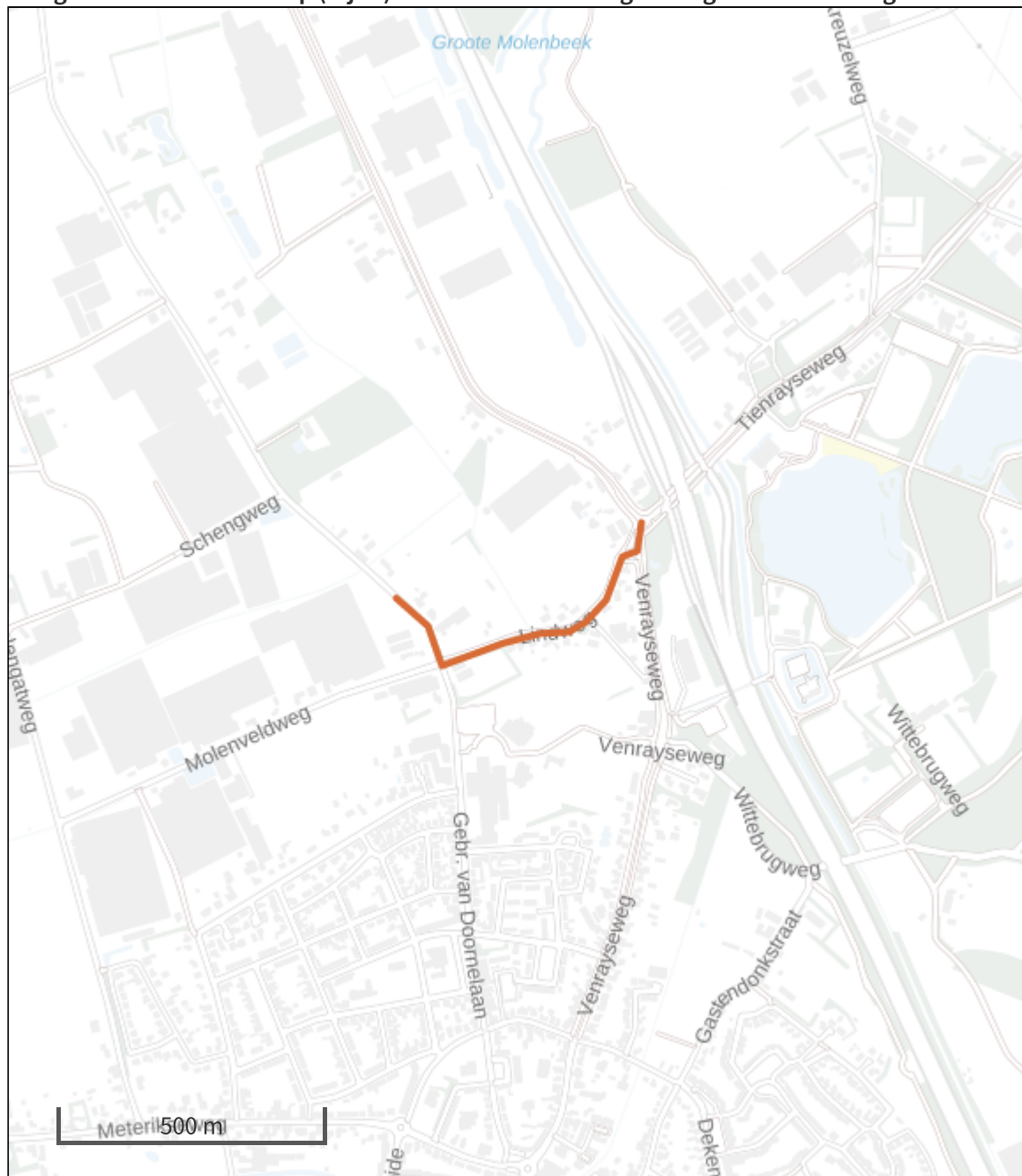
Emissie NO_x






 Verkeersnetwerk

0,2 kg/j

1,2 kg/j

Hoogste af- en toename op (bijna) overbelaste stikstofgevoelige Natura 2000 gebieden.



-  Habitatrictlijn
-  Vogelrichtlijn
-  Vogelrichtlijn, Habitatrictlijn
-  Niet bepaald
-  Grootste afname van depositie
-  Grootste toename van depositie
-  Hoogste totale depositie

De bronnen op de kaart horen bij de Beoogde situatie.

Resultaten stikstofgevoelige Natura 2000 gebieden situatie "Situatie 1" (Beoogd) incl. saldering e/o referentie

	Berekend (ha gekarteerd)	Hoogste totale depositie (mol N/ha/jr)	Met toename (ha gekarteerd)	Grootste toename (mol N/ha/jr)	Met afname (ha gekarteerd)	Grootste afname (mol N/ha/jr)
Totaal	-	-	-	-	-	-

Situatie 1, Rekenjaar 2022

1 Wegverkeer | Weg

Naam	Bron 1		Links	Rechts	NO _x	1,2 kg/j
Wegtype	Buitenweg	Type scherm	-	-	NO ₂	0,3 kg/j
Rijrichting	Beide richtingen	Hoogte	-	-	NH ₃	0,2 kg/j
Tunnelfactor	1	Afstand tot de weg	-	-		
Type hoogte ligging	Normaal					
Weghoogte	0 m					

Beschrijving	Voertuigtype/euroklasse	Voertuigen	In file
Voorgeschreven factoren	Licht verkeer	25 p/etmaal	0,0 %
Voorgeschreven factoren	Middelzwaar vrachtverkeer	0 p/etmaal	0,0 %
Voorgeschreven factoren	Zwaar vrachtverkeer	0 p/etmaal	0,0 %
Voorgeschreven factoren	Busverkeer	0 p/etmaal	0,0 %

Disclaimer

Hoewel verstrekte gegevens kunnen dienen ter onderbouwing van een vergunningaanvraag, kunnen er geen rechten aan worden ontleend. De eigenaar van AERIUS aanvaardt geen aansprakelijkheid voor de inhoud van de door de gebruiker aangeboden informatie. Bovenstaande gegevens zijn enkel bruikbaar tot er een nieuwe versie van AERIUS beschikbaar is. AERIUS is een geregistreerd handelsmerk in Europa. Alle rechten die niet expliciet worden verleend, zijn voorbehouden.

Rekenbasis

Deze berekening is tot stand gekomen op basis van

AERIUS versie 2021.2_20221004_3d4bf05159
 Database versie 2021.2_3d4bf05159

Voor meer informatie over de gebruikte methodiek en data zie:
<https://www.aerius.nl/>