



## VERKENNEND BODEMONDERZOEK

**Melatenweg (ong.)**

**Horst**

kenmerk HMB B.V.: 21303301A

LEVEN  
EN WERKEN  
MET LAND  
EN WATER



ASBEST  
INVENTARISATIE



BODEMONDERZOEK/  
BODEMSANERING



BODEMENERGIE  
SYSTEMEN



MECHANISCHE  
GRONDBORINGEN

## VERKENNEND BODEMONDERZOEK

### Melatenweg (ong.)

#### Horst

kenmerk HMB B.V.: 21303301A



opdrachtgevers: de

de

de

datum rapport: 15 november 2021

kenmerk: 21303301A

status: Definitief

uitgevoerd door: HMB B.V.

projectleider: John Peeters

rapporteur: Gideon Aarts

autorisatie: Wilfred van der Sterren



# INHOUDSOPGAVE

SAMENVATTING .....	4
1 INLEIDING .....	6
2 VOORONDERZOEK.....	7
2.1 Werkwijze.....	7
2.2 Resultaten vooronderzoek .....	7
2.2.1 Onderzoekslocatie .....	7
2.2.2 Omgeving .....	8
2.3 Hypothese en onderzoeksopzet.....	10
3 VELDONDERZOEK.....	11
3.1 Uitvoering.....	11
3.2 Resultaten .....	11
4 LABORATORIUMONDERZOEK .....	13
4.1 Uitvoering.....	13
4.2 Analyseresultaten .....	13
5 CONCLUSIES EN AANBEVELINGEN .....	15
5.1 Conclusies .....	15
5.2 Aanbevelingen.....	15

## BIJLAGEN

- 1 | Boorprofielen met legenda en verklaring onafhankelijkheid uitvoering veldwerk
- 2 | Analysecertificaten
- 3 | Toetsing analyseresultaten
- 4 | Achtergrondinformatie
- 5 | Uittreksel kadastrale kaart en situatietekening

## SAMENVATTING<sup>1</sup>

In oktober en november 2021 is een verkennend bodemonderzoek uitgevoerd. De onderzoekslocatie bevindt zich aan de Melatenweg – ten zuiden van Melatenweg 8c - te Horst.

Aanleiding tot het uitvoeren van het onderzoek is de aanvraag van een omgevingsvergunning.

In tabel 1 zijn de uitvoering en de resultaten van het onderzoek schematisch weergegeven.

Tabel 1 Onderzoeksopzet, resultaten voor- en bodemonderzoek

<b>Onderzoeksopzet</b>	
Werkwijze vooronderzoek	NEN 5725, aanleiding A
Strategie bodemonderzoek	NEN 5740, onverdachte locatie
<b>Vooronderzoek</b>	
Oppervlakte onderzoekslocatie	Circa 4.220 m <sup>2</sup>
Gebruik locatie	Agrarische functie
Bijzonderheden	-
<b>Bodemonderzoek</b>	
Bodemopbouw tot 3,5 m-mv	Zand, matig fijn, zwak siltig
Grondwaterstand	1,5 m-mv
Bijmengingen of bijzonderheden	Geen bijzonderheden of bijmengingen
Analyseresultaten	Lichte verontreinigingen met cadmium en kwik
bovengrond	
ondergrond	Geen verontreinigingen
grondwater	Sterke verontreiniging met nikkel en lichte verontreinigingen met barium, cadmium, kobalt, zink en 1,2-dichlooretheen

### Eindconclusie

Geconcludeerd wordt dat de hypothese 'onverdachte locatie' geen stand houdt. In de bovengrond zijn lichte verontreinigingen met kwik en cadmium aangetoond. In de ondergrond zijn geen verontreinigingen met de onderzochte parameters aangetroffen. Het grondwater is sterk verontreinigd met nikkel en licht verontreinigd met barium, cadmium, kobalt, zink en 1,2-dichlooretheen.

Voor de lichte verontreinigingen met cadmium en kwik in de bovengrond is geen duidelijke bron of oorzaak aan het licht gekomen.

Het aantreffen van verhoogde gehalten metalen (waaronder nikkel, barium, cadmium, kobalt en zink) in het grondwater is een bekend verschijnsel in de provincie Limburg, derhalve mag worden aangenomen dat de verontreiniging van metalen in het grondwater verhoogde achtergrondgehalten betreffen. Voor het verhoogde gehalte 1,2-dichlooretheen in het grondwater is geen duidelijke oorzaak of bron aan het licht gekomen.

De vastgestelde milieuhygiënische bodemkwaliteit vormt geen belemmering voor de aanvraag van een omgevingsvergunning.

### Aanbevelingen

De onderzoeksresultaten geven geen aanleiding om nader bodemonderzoek te adviseren.

<sup>1</sup> Voor een juiste interpretatie van de uitvoering en resultaten van het onderzoek dient de gehele rapportage te worden gelezen

Wel dient rekening te worden gehouden met enkele gebruiksbeperkingen ten aanzien van het gebruik van het (freatisch) grondwater. De aanwezigheid van metalen in verhoogde gehalten in het (freatisch) grondwater maakt dit minder geschikt om het op te pompen en te gebruiken voor het besproeien van consumptiegewassen of voor het drenken van vee dan wel voor menselijke consumptie. Het is dan ook aan te bevelen het (freatisch) grondwater niet zelf op te pompen en voor een van de genoemde of daarop gelijkende doelen te gebruiken.

Het onderzoek is onder Kwalibo (een onderdeel van het Besluit bodemkwaliteit) uitgevoerd. Het betreft echter geen partijkeuring. Bij afvoer van grond of verhardingsmaterialen van de locatie kan er sprake zijn van verwerkingskosten. Door derden kan, ongeacht de resultaten van dit bodemonderzoek, een keuring van de af te voeren partij verlangd worden.

# 1 INLEIDING

In opdracht van de heer ██████████, de heer ██████████, de heer ██████████ en mevrouw ██████████ te Horst is door HMB B.V. in oktober en november 2021 een verkennend bodemonderzoek uitgevoerd. De onderzoekslocatie bevindt zich aan de Melatenweg – ten zuiden van Melatenweg 8c – te Horst.

## *Normering en verantwoording*

Voorafgaand aan het veld- en laboratoriumonderzoek is vooronderzoek uitgevoerd volgens de NEN 5725<sup>2</sup>, aanleiding A<sup>3</sup>. Het aansluitend uitgevoerde verkennend bodemonderzoek is gebaseerd op de NEN 5740<sup>4</sup>.

## *Doelstelling*

Het doel van het vooronderzoek is inzicht krijgen in de mogelijke aanwezigheid van verontreinigingen op de onderzoekslocatie.

Het doel van het verkennend bodemonderzoek is het vaststellen van de actuele bodemkwaliteit. Een nadere uitwerking van deze doelstelling is omschreven in paragraaf 2.3.

## *Indeling rapport*

In de rapportage worden de wijze van uitvoering en de resultaten van het onderzoek besproken. Op de volgende pagina's geven wij de resultaten van het vooronderzoek en het veld- en laboratoriumonderzoek weer. Het rapport sluit af met conclusies en aanbevelingen.

## *Verantwoording*

Dit onderzoek is uitgevoerd met de grootst mogelijke nauwkeurigheid en conform de daarvoor opgestelde normen en richtlijnen. Desondanks dient opgemerkt te worden dat een bodemonderzoek slechts bestaat uit een steekproef, waarbij een relatief gering aantal boringen en analyses uitgevoerd worden. Het kan niet geheel uitgesloten worden dat op de locatie een verontreiniging aanwezig is, die bij dit onderzoek niet aangetroffen is.

Een onderzoek heeft over het algemeen een geldigheid van maximaal vijf jaar. De exacte geldigheidstermijn is afhankelijk van het gebruik van de locatie en het bevoegd gezag dat het onderzoek beoordeelt.

Tenslotte wordt opgemerkt dat HMB B.V. geen financieel of zakelijk belang heeft bij de kwaliteit van de onderzochte locatie.

---

<sup>2</sup> NEN 5725, Bodem. Strategie voor het uitvoeren van milieuhygiënisch vooronderzoek, Delft 2017

<sup>3</sup> De (verplicht) te onderzoeken aspecten worden in de NEN 5725 afhankelijk gesteld van de aanleiding van het onderzoek. Aanleiding A is als volgt geformuleerd: opstellen hypothese over de bodemkwaliteit ten behoeve van uit te voeren bodemonderzoek

<sup>4</sup> NEN 5740+A1, Bodem. Strategie voor het uitvoeren van verkennend bodemonderzoek, Delft 2016

## 2 VOORONDERZOEK

### 2.1 Werkwijze

Het vooronderzoek heeft betrekking op de onderzoekslocatie en de omgeving. De volgende bronnen zijn geraadpleegd:

- het Kadaster;
- de opdrachtgevers;
- de gemeente Horst aan de Maas;
- het internet;
- de Grondwaterkaart van Nederland en/of het DINOloket.

Voorafgaand aan de uitvoering van het bodemonderzoek zijn de onderzoekslocatie en de omgeving geïnspecteerd.

Onder bijlage 5 zijn opgenomen een uittreksel kadastrale kaart en een situatietekening opgenomen.

In paragraaf 2.2 wordt het één en ander verwoord en geïnterpreteerd weergegeven. Daarnaast wordt relevante aanvullende informatie verstrekt.

### 2.2 Resultaten vooronderzoek

#### 2.2.1 Onderzoekslocatie

##### *Topografische en algemene gegevens*

Enkele (topografische) gegevens van de onderzoekslocatie zijn weergegeven in tabel 2.

Tabel 2 Topografische en algemene gegevens locatie

<b>Algemeen</b>	
Adres onderzoekslocatie	Melatenweg (ong.), Horst
Gemeente	Horst aan de Maas
Kadastrale aanduiding	Gemeente Horst, sectie N, perceel 558
Artikel 55	Ten aanzien van dit perceel zijn geen aantekeningen in het kader van het artikel 55 Wet bodembescherming opgenomen. Dit houdt in dat bij het Kadaster geen bodeminformatie geregistreerd is
Oppervlakte perceel en onderzoekslocatie	Circa 4.220 m <sup>2</sup>
X-coördinaat	200.221
Y-coördinaat	384.951

##### *Huidig gebruik*

De onderzoekslocatie is gelegen aan de Melatenweg te Horst. Het terrein is in gebruik als weiland en is onverhard. In de noordwest hoek van het perceel is een stal met een verharding van tegels gelegen.

Tijdens de visuele inspectie van de locatie zijn geen bodembedreigende activiteiten aangetroffen. Te denken valt hierbij aan (ondergrondse) brandstoftanks of een relevante opslag van vloeistoffen.

In bijlage 5 is een situatietekening opgenomen.

### *Historisch gebruik*

Uit historische topografische kaarten blijkt dat de locatie tot heden, met uitzondering van de stal, onbebouwd is geweest en in gebruik is geweest voor agrarische doeleinden. De activiteiten bestonden voornamelijk uit akker- en weiland. Op de historische kaarten is dat de huidige stal ten noorden van het perceel rond 2011 is gebouwd. De locatie is sindsdien niet meer noemenswaardig veranderd.

Bij de gemeente Horst aan de Maas zijn geen verleende vergunningen in het kader van de Bouwverordening bekend.

Er zijn geen relevante gegevens bekend met betrekking tot voormalige/historische bodembedreigende activiteiten. Te denken valt daarbij aan (ondergrondse) brandstoftanks, calamiteiten, ophogingen of dempingen. Dergelijke activiteiten kunnen aanleiding geven om bodemverontreiniging ter plaatse van de onderzoekslocatie te verwachten.

Bij de gemeente Horst aan de Maas zijn geen bodemonderzoeken of -saneringen bekend van de onderhavige locatie.

### *Toekomstig gebruik*

Het voornemen is ter plaatse van de onderzoekslocatie nieuwbouw van woningen te realiseren.

### *Asbest*

Bij de inspectie van de onderzoekslocatie is expliciet gelet op het voorkomen van asbestverdachte materialen op het maaiveld. Deze zijn niet aangetroffen.

## **2.2.2 Omgeving**

### *Definiëring omgeving*

De omgeving wordt gedefinieerd als de onderzoekslocatie en de directe omgeving tot een afstand van maximaal 25 meter. In tabel 3 zijn de adressen (voor zover bekend) en/of een omschrijving van het gebruik ter plaatse weergegeven.

Tabel 3 Omliggende percelen

Windrichting	Adres	Gebruik
Noorden	Melatenweg 8	Woonhuis
Westen	-	Weiland
Oosten	Melatenweg	Openbare weg
Zuiden	Rotvenweg	Openbare weg

### *Gebruik*

De onderzoekslocatie is gelegen in het buitengebied van Horst. Het gebied wordt in hoofdzaak benut voor agrarische doeleinden.

### *Bodembedreigende activiteiten*

Van de directe omgeving zijn geen relevante gegevens bekend met betrekking tot (voormalige) bodembedreigende activiteiten. Voorbeelden zijn (ondergrondse) brandstoftanks, een olie-/benzine-afscheider of calamiteiten. Deze kunnen aanleiding geven om bodemverontreiniging ter plaatse van de onderzoekslocatie te verwachten.

Expliciete bronnen van PFAS (inclusief GenX) zijn niet bekend



### Bodem informatie

Van de omgeving is bodeminformatie (bijvoorbeeld een voorgaand bodemonderzoek of een bodemsanering) bekend.

### Melatenweg 10

Ten noorden van de onderzoekslocatie is in 2000 een verkennend bodemonderzoek (Econsultancy, project: HOR/VIS/NEN, 23 november 2000) uitgevoerd. Aanleiding is de mogelijke verkoop van het perceel. In de bovengrond zijn plaatselijk sporen puin en sporen kolengruis aangetroffen. De bovengrond is plaatselijk licht verontreinigd met zink, EOX en minerale olie. De plaatselijke lichte verontreinigingen zijn te relateren aan de voormalige agrarische functie en de (voormalige) opslagactiviteiten. Het grondwater is sterk verontreinigd met nikkel, matig verontreinigd met zink en plaatselijk licht verontreinigd met cadmium, naftaleen en 1,1,2-trichloorethaan. De verontreiniging met zware metalen is mogelijk te relateren aan de regionaal verhoogde achtergrondwaarden in het grondwater. Voor de verontreiniging met 1,1,2-trichloorethaan en naftaleen is destijds geen verklaring voor gevonden.

In 2017 is een actualiserend vooronderzoek (Econsultancy, rapportnummer: 5139.001, 6 oktober 2017) uitgevoerd. Aanleiding voor het onderzoek is de voorgenomen bestemmingsplanwijziging. In de rapportage wordt verwezen naar het bodemonderzoek in 2000, zie voorgaande alinea. Er zijn geen aanwijzingen om verder bodemonderzoek te adviseren.

### Bodemopbouw en geohydrologie

De locatie ligt globaal op 24 m+NAP.

Voor het bepalen van de bodemopbouw en geohydrologische situatie zijn gegevens uit de Grondwaterkaart van Nederland geraadpleegd en/of het DINOloket geïnterpreteerd en verwerkt. In tabel 4 is de geohydrologische indeling van de bodem tot 100 m-mv schematisch weergegeven.

Tabel 4 Bodemopbouw en geohydrologische situatie

Formatie	Diepte (m-mv)	Samenstelling
Formatie van Boxtel	0 – 3	Zand, zeer fijn tot zeer grof, met plaatselijk leem, klei en veen
Formatie van Beegden	3 - 19	Zand, matig grof tot uiterst grof, lokaal grindig; grind, fijn tot grof, lokaal zandig
Kiezeloöliet Formatie	19 – 57	Zand, matig fijn tot uiterst grof, lokaal grindig; klei
Formatie van Breda	57 - >100	Zand, zeer fijn tot matig grof, glauconiethoudend, lokaal schelphoudend

Het freatisch grondwater bevindt zich dieper dan 3,0 m-mv.

Op basis van het isohypsenpatroon van de grondwaterkaart wordt aangenomen dat de stromingsrichting van het freatisch grondwater oostelijk gericht is (richting de Maas).

### Achtergrondgehalten

De regio Limburg Noord, waaronder de gemeente Horst aan de Maas, beschikt over een (regionale) bodemkwaliteitskaart. Ter plaatse van de onderzoekslocatie wordt de boven- en ondergrond – volgens de ontgravingskaarten – ingedeeld in de ontgravingskwaliteit 'landbouw/natuur'.

### 2.3 Hypothese en onderzoeksopzet

Op basis van de resultaten van het vooronderzoek wordt niet verwacht dat op de locatie sprake zal zijn van aanwezigheid van bodemverontreiniging. Het verkennend bodemonderzoek wordt uitgevoerd conform de NEN 5740, onderzoeksstrategie voor een onverdachte niet-lijnvormige locatie (ONV-NL).

Het doel van het verkennend bodemonderzoek in deze situatie is aan te tonen dat op de onderzoekslocatie redelijkerwijs gesproken geen verontreinigende stoffen aanwezig zijn in de grond of het freatisch grondwater in gehalten boven respectievelijk de achtergrond- en de streefwaarden.

De locatie heeft een oppervlakte van circa 4.220 m<sup>2</sup>. In tabel 5 zijn de uit te voeren veld- en laboratoriumwerkzaamheden schematisch weergegeven. De werkzaamheden zijn gebaseerd op de in tabel genoemde strategie.

Tabel 5 Onderzoeksstrategie en veld- en laboratoriumonderzoek

<b>Onderzoeksstrategie voor een onverdachte niet-lijnvormige locatie (ONV-NL)</b>					
<b>Veldonderzoek</b> Aantal boringen en peilbuizen			<b>Laboratoriumonderzoek</b> Aantal (meng)monsters		
Boring tot 0,5 m-mv	èn boring tot 2,0 m-mv	èn boring met peilbuis	Grond		Grondwater
			Bovengrond	Ondergrond	
11	3	1	2 Standaardpakket bodem <sup>5</sup>	1 Standaardpakket bodem	1 Standaardpakket grondwater <sup>6</sup>

<sup>1</sup> indien de grondwaterspiegel zich ondieper dan 1,0 m-mv bevindt, geldt een boordiepte van 1,0 m. Indien de grondwaterspiegel zich dieper dan 2,0 m-mv bevindt, geldt een boordiepte van 2,0 m.

Aanvullend onderzoek naar asbest in de bodem wordt, op basis van de resultaten van het vooronderzoek, op voorhand niet noodzakelijk geacht. De locatie is ten aanzien van asbest als onverdacht te beschouwen.

<sup>5</sup> Droge stof, metalen (barium, cadmium, kobalt, koper, kwik, molybdeen, nikkel, lood en zink), minerale olie (GC), PAK (10) en PCB (7). Bij enkele representatieve (meng)monsters wordt tevens het lutum- en organische stofgehalte bepaald

<sup>6</sup> Metalen (barium, cadmium, kobalt, koper, kwik, molybdeen, nikkel, lood en zink), aromaten (BTEXN), styreen, VOCL (11), vinylchloride, 1,1 dichlooretheen, chloorpropanen (3), bromoform en minerale olie (GC)

## 3 VELDONDERZOEK

### 3.1 Uitvoering

Het veldonderzoek is uitgevoerd door gecertificeerde medewerkers van HMB B.V. (bijlage 1, verklaring onafhankelijkheid uitvoering veldwerk) conform de Beoordelingsrichtlijn voor het SIKB-procescertificaat voor veldwerk bij milieuhygiënisch bodemonderzoek (BRL SIKB2000<sup>7</sup>) en de protocollen 2001<sup>8</sup> en 2002<sup>9</sup>.

Op 22 oktober 2021 is het veldwerk uitgevoerd als omschreven in paragraaf 2.3. De verrichte boringen en de geplaatste peilbuis zijn gecodeerd vanaf nummer 01.

Het grondwater is bemonsterd op 2 november 2021. Gelijktijdig zijn de stand, de zuurgraad (pH), het geleidingsvermogen (ec) en de troebelheid van het grondwater bepaald.

De situering van de boorpunten is aangegeven op de tekening (bijlage 6). Een uitgebreide omschrijving van de onderzoeksmethodiek is opgenomen in bijlage 5.

### 3.2 Resultaten

#### *Bodemopbouw*

In bijlage 1 is van elke boring een boorprofiel opgenomen. De globale bodemopbouw van de locatie is in tabel 6 omschreven.

Tabel 6 Globale bodemopbouw onderzoekslocatie

Traject (m-mv)	Lithologische beschrijving
0,0 – 0,5	Zand, matig fijn, zwak siltig, matig humeus,
0,5 – 3,5	Zand, matig fijn, zwak siltig

m-mv = meter minus maaiveld

#### *Zintuiglijke waarnemingen vaste bodem*

Bij de uitvoering van het veldwerk zijn geen bijzonderheden of bijmengingen aangetroffen, die kunnen duiden op aanwezigheid van bodemverontreiniging. Op het maaiveld en in het omhoog gebrachte materiaal zijn ook geen asbestverdachte materialen aangetroffen.

#### *Grondwaterstand, zuurgraad, geleidingsvermogen en troebelheid*

In tabel 7 zijn de resultaten van de veldmetingen aan het grondwater schematisch weergegeven.

Tabel 7 Veldmetingen grondwater

Peilbuis	Datum monstername	Grondwaterstand (m-mv)	Zuurgraad (-)	Geleidbaarheid (µS/cm)	Troebelheid (NTU)
1	2 november 2021	1,1	4,2	655	70

<sup>7</sup> Veldwerk bij milieuhygiënisch bodemonderzoek (versie 6.0, 1 februari 2018)

<sup>8</sup> Plaatsen van handboringen en peilbuizen, maken van boorbeschrijvingen, nemen van grondmonsters en waterpassen (versie 6.0, 1 februari 2018)

<sup>9</sup> Het nemen van grondwatermonsters (versie 6.0, 1 februari 2018)

De in tabel 7 genoemde waarden aan zuurgraad, geleidbaarheid kunnen, met uitzondering van de troebelheid van het grondwater, als normaal beschouwd worden. De troebelheid van het grondwater is hoger dan 10 NTU. Ondanks goed voerpompen en een laag afpompdebiet is geen helder watermonster verkregen. Dit kan van invloed zijn op het analyseresultaat.

#### *Zintuiglijke waarnemingen grondwater*

In tabel 8 zijn de zintuiglijke waarnemingen bij de watermonsternamen schematisch weergegeven.

Tabel 8 Zintuiglijke waarnemingen grondwater

<b>Peilbuis</b>	<b>Bijzonderheden</b>	<b>Goed-/slechtlopend</b>	<b>Belucht</b>
01	Geen	Goedlopend	Nee

## 4 LABORATORIUMONDERZOEK

### 4.1 Uitvoering

De verzamelde monsters zijn ter analyse aangeboden aan het RvA-geaccrediteerde laboratorium Eurofins Analytico B.V. te Barneveld.

De resultaten van het veldonderzoek geven geen aanleiding meerdere (meng)monsters te onderzoeken of andere analyses uit te voeren dan conform de gehanteerde strategie (zie paragraaf 2.3).

In tabel 9 zijn de monsteromschrijvingen en de stoffen waarop de betreffende monsters zijn onderzocht, schematisch weergegeven.

Tabel 9 Monsteromschrijvingen en geanalyseerde parameters

Monstercode	Boringen	Traject (m-mv)*	Geanalyseerde parameters
<b>Grond</b>			
<i>Bovengrond</i>			
MM-01	01, 11, 12, 13, 14 en 15	0 – 0,5	Standaardpakket bodem <sup>10</sup> , lutum en organische stof
MM-02	02, 03, 05, 06, 07, 08, 09 en 10	0 – 0,5	Standaardpakket bodem, lutum en organische stof
<i>Ondergrond</i>			
MM-03	01, 02, 03 en 04	0,5 – 1,5	Standaardpakket bodem, lutum en organische stof
<b>Grondwater</b>			
01-1-1	01	2,5 -3,5	Standaardpakket grondwater <sup>11</sup>

MM = grondmengmonster

\* = het betreft de minimale en maximale monsternamediepte. Op het analysecertificaat is het monsternametraject per boring weergegeven

### 4.2 Analyseresultaten

De analysecertificaten zijn opgenomen in bijlage 3.

De analyseresultaten zijn getoetst met behulp van BoToVa aan de achtergrond-/streef<sup>12</sup>- en interventiewaarden. Informatie over het toetsingskader is opgenomen in bijlage 5. De analyseresultaten van de grond zijn ook indicatief<sup>13</sup> getoetst volgens het Besluit<sup>14</sup> en de Regeling<sup>15</sup> bodemkwaliteit. Deze toetsing geeft een indicatie van toepassingsmogelijkheden zodra grond wordt afgevoerd. De toetsing doet geen uitspraak over de (gezondheids)risico's bij het gebruik van de grond.

<sup>10</sup> Droge stof, metalen (barium, cadmium, kobalt, koper, kwik, molybdeen, nikkel, lood en zink), minerale olie (GC), PAK (10) en PCB (7)

<sup>11</sup> Metalen (barium, cadmium, kobalt, koper, kwik, molybdeen, nikkel, lood en zink), aromaten (BTEXN), styreen, VOCL (11), vinylchloride, 1,1 dichlooretheen, chloorpropanen (3), bromoform en minerale olie (GC)

<sup>12</sup> Het betreffen de door de gemeente vastgestelde locatiespecifieke achtergrondwaarden (zie bodemkwaliteitskaart) en/of de landelijk vastgestelde generieke waarden (AW2000)

<sup>13</sup> Mogelijke klassen zijn: 'Altijd toepasbaar', 'Klasse Wonen', 'Klasse Industrie', 'Niet toepasbaar' en 'Nooit toepasbaar'

<sup>14</sup> Besluit van 22 november 2007

<sup>15</sup> Regeling van 13 december 2007, nr. DJZ2007124397. Tevens zijn navolgende wijzigingen van de Regeling van toepassing

In de tabellen 10 en 11 is het resultaat van de toetsing verwoord<sup>16</sup> opgenomen voor respectievelijk de grond en het grondwater.

Tabel 10 Monsteromschrijving grond(meng)monsters en resultaat toetsing

Monstercode	Boringen	Grondsoort*	Bijmengingen**	Resultaat toetsing***	Klasse-indeling****
<b>Bovengrond</b>					
MM-01	01, 11, 12, 13, 14 en 15	Zand	-	Licht: cadmium (0,42) en kwik (0,56)	Wonen
MM-02	02, 03, 05, 06, 07, 08, 09 en 10	Zand	-	Licht: cadmium (0,38) en kwik (0,17)	Wonen
<b>Ondergrond</b>					
MM-3	01, 02, 03 en 04	Zand	-	-	Altijd toepasbaar

MM = grondmengmonster  
 \* = indeling in hoofdnamen: zand, grond (humeus zand), klei, leem of veen  
 \*\* = voor de mate en voor meer details wordt verwezen naar de boorprofielen in bijlage 2  
 \*\*\* = mate van verhoging (licht, matig of sterk). Tussen haakjes het gemeten gehalte in mg/kg d.s.  
 - = geen bijmengingen of geen verhoogde gehalten boven de achtergrondwaarden  
 \*\*\*\* = betreft indicatieve toetsing aan Besluit en Regeling bodemkwaliteit met het oog op afvoer en hergebruik van grond

Tabel 11 Monsteromschrijving grondwater en resultaat toetsing

Monstercode	Peilbuis	Resultaat toetsing*
01-1-1	01	Sterk: Nikkel (100) Licht: barium (63), cadmium (1,0), kobalt (37), zink (89) en 1,2 dichlooretheen (0,42)

\* = mate van verhoging (licht, matig of sterk). Tussen haakjes het gemeten gehalten in µg/l  
 - = geen verhoogde gehalten boven de streefwaarden

16

- niet verhoogd: het gehalte overschrijft de achtergrond-/streefwaarde niet; er is in principe sprake van een 'schoon' monster (NB: ook de als licht verhoogd gerapporteerde 'parameters \* factor 0,7' kunnen als 'niet verhoogd' worden beschouwd, indien alle individuele parameters de detectiegrens AS3000 niet overschrijden)
- licht verhoogd: het gehalte overschrijft de achtergrond-/streefwaarde, maar de tussenwaarde (het gemiddelde van de achtergrond-/streef- en interventiewaarde) wordt niet overschreden. De verontreiniging is naar verwachting dermate gering dat veelal geen nadere actie (onderzoek of sanering) noodzakelijk is
- matig verhoogd: het gehalte overschrijft de tussenwaarde. Nader onderzoek kan worden aanbevolen om te bepalen of er inderdaad sprake is van relevante bodemverontreiniging
- sterk verhoogd: het gehalte overschrijft de interventiewaarde. Nader onderzoek naar de aard, mate, omvang en oorzaken van de verontreiniging is in de meeste gevallen noodzakelijk

## 5 CONCLUSIES EN AANBEVELINGEN

### 5.1 Conclusies

Op basis van de resultaten van het uitgevoerde vooronderzoek is geconcludeerd dat de onderzoekslocatie onverdacht is ten aanzien van bodemverontreiniging. De opzet van het bodemonderzoek is gebaseerd op de onderzoeksstrategie voor een onverdachte niet-lijnvormige locatie (ONV-NL).

Geconcludeerd wordt dat de hypothese 'onverdachte locatie' geen stand houdt. In de bovengrond zijn lichte verontreinigingen met kwik en cadmium aangetoond. In de ondergrond zijn geen verontreinigingen met de onderzochte parameters aangetroffen. Het grondwater is sterk verontreinigd met nikkel en licht verontreinigd met barium, cadmium, kobalt, zink en 1,2-dichlooretheen.

Voor de lichte verontreinigingen met cadmium en kwik in de bovengrond is geen duidelijke bron of oorzaak aan het licht gekomen.

Het aantreffen van verhoogde gehalten metalen (waaronder nikkel, barium, cadmium, kobalt en zink) in het grondwater is een bekend verschijnsel in de provincie Limburg, derhalve mag worden aangenomen dat de verontreiniging van metalen in het grondwater verhoogde achtergrondgehalten betreffen. Voor het verhoogde gehalte 1,2-dichlooretheen in het grondwater is geen duidelijke oorzaak of bron aan het licht gekomen.

De vastgestelde milieuhygiënische bodemkwaliteit vormt geen belemmering voor de aanvraag van een omgevingsvergunning.

### 5.2 Aanbevelingen

De onderzoeksresultaten geven geen aanleiding om nader bodemonderzoek te adviseren.

Wel dient rekening te worden gehouden met enkele gebruiksbependingen ten aanzien van het gebruik van het (freatisch) grondwater. De aanwezigheid van metalen in verhoogde gehalten in het (freatisch) grondwater maakt dit minder geschikt om het op te pompen en te gebruiken voor het besproeien van consumptiegewassen of voor het drenken van vee dan wel voor menselijke consumptie. Het is dan ook aan te bevelen het (freatisch) grondwater niet zelf op te pompen en voor een van de genoemde of daarop gelijkende doelen te gebruiken.

Het onderzoek is onder Kwalibo (een onderdeel van het Besluit bodemkwaliteit) uitgevoerd. Het betreft echter geen partijkeuring. Bij afvoer van grond of verhardingsmaterialen van de locatie kan er sprake zijn van verwerkingskosten. Door derden kan, ongeacht de resultaten van dit bodemonderzoek, een keuring van de af te voeren partij verlangd worden.

# Bijlage | 1

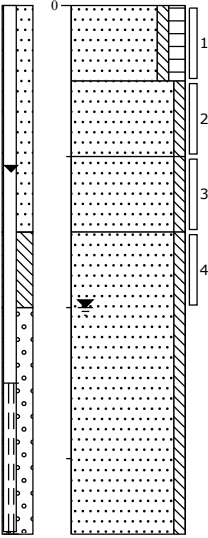
Boorprofielen met legenda

Verklaring onafhankelijkheid uitvoering veldwerk



### Boring: 01

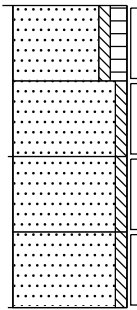
Datum: 22-10-2021



0	weiland
	Zand, matig fijn, zwak siltig, matig humeus, donkerbruin, Edelmanboor
50	
	Zand, matig fijn, zwak siltig, lichtgrijs, Edelmanboor
100	
	Zand, matig fijn, zwak siltig, geelgrijs, Edelmanboor
150	
	Zand, matig fijn, zwak siltig, lichtgrijs, Edelmanboor
350	

### Boring: 02

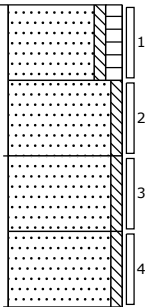
Datum: 22-10-2021



0	weiland
	Zand, matig fijn, zwak siltig, matig humeus, donkerbruin, Edelmanboor
50	
	Zand, matig fijn, zwak siltig, lichtgrijs, Edelmanboor
100	
	Zand, matig fijn, zwak siltig, geelgrijs, Edelmanboor
150	
	Zand, matig fijn, zwak siltig, lichtgrijs, Edelmanboor
200	

### Boring: 03

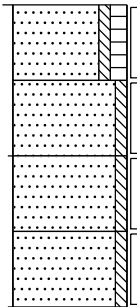
Datum: 22-10-2021



0	weiland
	Zand, matig fijn, zwak siltig, matig humeus, donkerbruin, Edelmanboor
50	
	Zand, matig fijn, zwak siltig, lichtgrijs, Edelmanboor
100	
	Zand, matig fijn, zwak siltig, geelgrijs, Edelmanboor
150	
	Zand, matig fijn, zwak siltig, lichtgrijs, Edelmanboor
200	

### Boring: 04

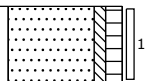
Datum: 22-10-2021



0	weiland
	Zand, matig fijn, zwak siltig, matig humeus, donkerbruin, Edelmanboor
50	
	Zand, matig fijn, zwak siltig, lichtgrijs, Edelmanboor
100	
	Zand, matig fijn, zwak siltig, geelgrijs, Edelmanboor
150	
	Zand, matig fijn, zwak siltig, lichtgrijs, Edelmanboor
200	

### Boring: 05

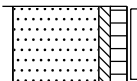
Datum: 22-10-2021



0	weiland
	Zand, matig fijn, zwak siltig, matig humeus, donkerbruin, Edelmanboor
50	

### Boring: 06

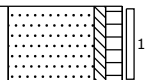
Datum: 22-10-2021



0	weiland
	Zand, matig fijn, zwak siltig, matig humeus, donkerbruin, Edelmanboor
50	

### Boring: 07

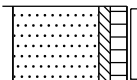
Datum: 22-10-2021



0	weiland
	Zand, matig fijn, zwak siltig, matig humeus, donkerbruin, Edelmanboor
50	

### Boring: 08

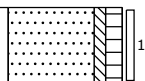
Datum: 22-10-2021



0	weiland
	Zand, matig fijn, zwak siltig, matig humeus, donkerbruin, Edelmanboor
50	

### Boring: 09

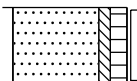
Datum: 22-10-2021



0	weiland
	Zand, matig fijn, zwak siltig, matig humeus, donkerbruin, Edelmanboor
50	

### Boring: 10

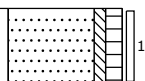
Datum: 22-10-2021



0	weiland
	Zand, matig fijn, zwak siltig, matig humeus, donkerbruin, Edelmanboor
50	

### Boring: 11

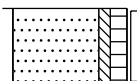
Datum: 22-10-2021



0	weiland
	Zand, matig fijn, zwak siltig, matig humeus, donkerbruin, Edelmanboor
50	

### Boring: 12

Datum: 22-10-2021

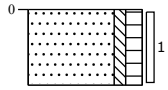


0	weiland
	Zand, matig fijn, zwak siltig, matig humeus, donkerbruin, Edelmanboor
50	



### Boring: 13

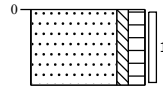
Datum: 22-10-2021



0 weiland  
Zand, matig fijn, zwak siltig,  
matig humeus, donkerbruin,  
Edelmanboor  
50

### Boring: 14

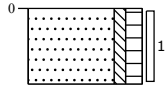
Datum: 22-10-2021



0 weiland  
Zand, matig fijn, zwak siltig,  
matig humeus, donkerbruin,  
Edelmanboor  
50

### Boring: 15

Datum: 22-10-2021



0 weiland  
Zand, matig fijn, zwak siltig,  
matig humeus, donkerbruin,  
Edelmanboor  
50

# Legenda (conform NEN 5104)

## grind

	Grind, siltig
	Grind, zwak zandig
	Grind, matig zandig
	Grind, sterk zandig
	Grind, uiterst zandig

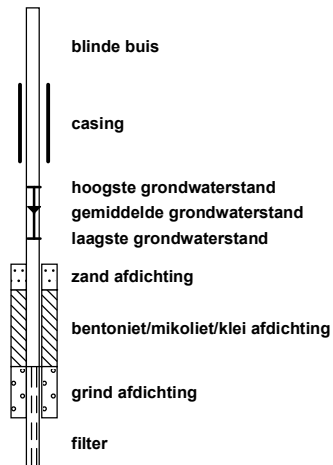
## zand

	Zand, kleiig
	Zand, zwak siltig
	Zand, matig siltig
	Zand, sterk siltig
	Zand, uiterst siltig

## veen

	Veen, mineraalarm
	Veen, zwak kleiig
	Veen, sterk kleiig
	Veen, zwak zandig
	Veen, sterk zandig

## peilbuis



## klei

	Klei, zwak siltig
	Klei, matig siltig
	Klei, sterk siltig
	Klei, uiterst siltig
	Klei, zwak zandig
	Klei, matig zandig
	Klei, sterk zandig

## leem

	Leem, zwak zandig
	Leem, sterk zandig

## overige toevoegingen

	zwak humeus
	matig humeus
	sterk humeus
	zwak grindig
	matig grindig
	sterk grindig

## geur

	geen geur
	zwakke geur
	matige geur
	sterke geur
	uiterste geur

## olie

	geen olie-water reactie
	zwakke olie-water reactie
	matige olie-water reactie
	sterke olie-water reactie
	uiterste olie-water reactie

## p.i.d.-waarde

	>0
	>1
	>10
	>100
	>1000
	>10000

## monsters

	geroerd monster
	ongeroid monster
	volumering

## overig

	bijzonder bestanddeel
	Gemiddeld hoogste grondwaterstand
	grondwaterstand
	Gemiddeld laagste grondwaterstand
	slib
	water



**Projectcode:** 21303301A  
**Locatie:** Melatenweg (ong.) Horst  
**Projectleider:** John Peeters

**BRL SIKB:**

<input type="checkbox"/>	1000	Monsterneming voor partijkeuringen
<input checked="" type="checkbox"/>	2000	Veldwerk bij milieuhygiënisch bodemonderzoek
<input type="checkbox"/>	2100	Mechanisch boren
<input type="checkbox"/>	6000	Milieukundige begeleiding van (water)bodemsaneringen en nazorg

**Protocollen:**

<input type="checkbox"/>	1001	Monsterneming voor partijkeuringen grond en baggerspecie
<input type="checkbox"/>	1002	Monsterneming voor partijkeuringen niet-vormgegeven bouwstoffen
<input checked="" type="checkbox"/>	2001	Plaatsen van handboringen en peilbuizen, maken van boorbeschrijvingen, nemen van grondmonsters en waterpassen
<input checked="" type="checkbox"/>	2002	Het nemen van grondwatermonsters
<input type="checkbox"/>	2003	Veldwerk bij milieuhygiënisch waterbodemonderzoek
<input type="checkbox"/>	2018	Locatie-inspectie en monsterneming van asbest in bodem
<input type="checkbox"/>	2101	Mechanisch boren
<input type="checkbox"/>	6001	Milieukundige begeleiding landbodemsanering met conventionele methoden
<input type="checkbox"/>	6002	Milieukundige begeleiding van landbodemsanering met in-situ methoden


Ik verklaar dat het veldwerk onafhankelijk van de opdrachtgever is uitgevoerd conform de eisen van de BRL SIKB 2000 en de daarbij behorende protocollen.

**Naam:**

J. Daniels


G. Niëns

**Handtekening:**



## Bijlage | 2

### Analysecertificaten



HMB B.V.  
T.a.v. Gideon Aarts  
Voltaweg 8  
5993 SE MAASBREE

## Analysecertificaat

Datum: 28-Oct-2021

Hierbij ontvangt u de resultaten van het navolgende laboratoriumonderzoek.

Certificaatnummer/Versie	2021172153/1
Uw project/verslagnummer	21303301A
Uw projectnaam	Horst, melatenweg (ong.)
Uw ordernummer	
Monster(s) ontvangen	22-Oct-2021

Dit certificaat mag uitsluitend in zijn geheel worden gereproduceerd.  
De analyse resultaten hebben alleen betrekking op het beproefde object.

De grondmonsters worden tot 4 weken na datum ontvangst bewaard en watermonsters tot 2 weken na datum ontvangst. Zonder tegenbericht worden de monsters nadien afgevoerd.  
Indien de monsters langer bewaard dienen te blijven verzoeken wij U dit exemplaar uiterlijk 1 werkdag voor afloop van de standaardbewaarperiode ondertekend aan ons te retourneren. Voor de kosten van het langer bewaren van monsters verwijzen wij naar de prijslijst.

Bewaren tot:

Datum:


Naam:

Handtekening:


Wij vertrouwen erop uw opdracht hiermee naar verwachting te hebben uitgevoerd, mocht U naar aanleiding van dit analysecertificaat nog vragen hebben verzoeken wij U contact op te nemen met de afdeling Verkoop en Advies.

Met vriendelijke groet,

Eurofins Analytico B.V.



Ing. A. Veldhuizen  
Technical Manager



## Analysecertificaat

Uw project/verslagnummer	21303301A	Certificaatnummer/Versie	2021172153/1
Uw projectnaam	Horst, melatenweg (ong.)	Startdatum analyse	22-Oct-2021
Uw ordernummer		Datum einde analyse	28-Oct-2021
Uw monsternemer	Jeffrey Daniëls	Rapportagedatum	28-Oct-2021/14:08
		Bijlage	A, B, C
		Pagina	1/2

Analyse	Eenheid	1	2	3
<b>Voorbehandeling</b>				
Cryogeen malen		Uitgevoerd	Uitgevoerd	Uitgevoerd
<b>Bodemkundige analyses</b>				
S Droge stof	% (m/m)	85.0	85.8	84.0
S Organische stof	% (m/m) ds	2.9	3.1	<0.7
Gloeirest	% (m/m) ds	97	97	99
S Korrelgrootte < 2 µm (Lutum)	% (m/m) ds	2.9	3.3	4.0
<b>Metalen</b>				
S Barium (Ba)	mg/kg ds	24	21	<20
S Cadmium (Cd)	mg/kg ds	0.42	0.38	<0.20
S Kobalt (Co)	mg/kg ds	<3.0	<3.0	<3.0
S Koper (Cu)	mg/kg ds	12	11	<5.0
S Kwik (Hg)	mg/kg ds	0.56	0.17	<0.050
S Molybdeen (Mo)	mg/kg ds	<1.5	<1.5	<1.5
S Nikkel (Ni)	mg/kg ds	<4.0	<4.0	<4.0
S Lood (Pb)	mg/kg ds	25	24	<10
S Zink (Zn)	mg/kg ds	41	34	<20
<b>Minerale olie</b>				
Minerale olie (C10-C12)	mg/kg ds	<3.0	<3.0	<3.0
Minerale olie (C12-C16)	mg/kg ds	<5.0	<5.0	<5.0
Minerale olie (C16-C21)	mg/kg ds	<5.0	<5.0	<5.0
Minerale olie (C21-C30)	mg/kg ds	<11	<11	<11
Minerale olie (C30-C35)	mg/kg ds	<5.0	6.1	<5.0
Minerale olie (C35-C40)	mg/kg ds	<6.0	<6.0	<6.0
S Minerale olie totaal (C10-C40)	mg/kg ds	<35	<35	<35
<b>Polychloorbifenylen, PCB</b>				
S PCB 28	mg/kg ds	<0.0010	<0.0010	<0.0010
S PCB 52	mg/kg ds	<0.0010	<0.0010	<0.0010
S PCB 101	mg/kg ds	<0.0010	<0.0010	<0.0010
S PCB 118	mg/kg ds	<0.0010	<0.0010	<0.0010


### Nr. Uw monsteromschrijving

Nr.	Uw monsteromschrijving	Opgegeven monsternatrix	Monster nr.
1	MM-01 (0-50)	Grond (AS3000)	12355713
2	MM-02 (0-50)	Grond (AS3000)	12355714
3	MM-03 (50-150)	Grond (AS3000)	12355715



Q: door RVA geaccrediteerde verrichting  
 A: AP04 erkende en geaccrediteerde verrichting  
 S: AS SIKB erkende en geaccrediteerde verrichting  
 V: VLAREL erkende verrichting  
 W: Waals Gewest erkende verrichting





## Analysecertificaat

Uw project/verslagnummer	21303301A	Certificaatnummer/Versie	2021172153/1
Uw projectnaam	Horst, melatenweg (ong.)	Startdatum analyse	22-Oct-2021
Uw ordernummer		Datum einde analyse	28-Oct-2021
Uw monsternemer	Jeffrey Daniëls	Rapportagedatum	28-Oct-2021/14:08
		Bijlage	A, B, C
		Pagina	2/2

Analyse	Eenheid	1	2	3
S PCB 138	mg/kg ds	<0.0010	<0.0010	<0.0010
S PCB 153	mg/kg ds	<0.0010	<0.0010	<0.0010
S PCB 180	mg/kg ds	<0.0010	<0.0010	<0.0010
S PCB (som 7) (factor 0,7)	mg/kg ds	0.0049 <sup>1)</sup>	0.0049 <sup>1)</sup>	0.0049 <sup>1)</sup>
<b>Polycyclische Aromatische Koolwaterstoffen, PAK</b>				
S Naftaleen	mg/kg ds	<0.050	<0.050	<0.050
S Fenanthreen	mg/kg ds	<0.050	<0.050	<0.050
S Anthraceen	mg/kg ds	<0.050	<0.050	<0.050
S Fluorantheen	mg/kg ds	<0.050	0.12	<0.050
S Benzo(a)anthraceen	mg/kg ds	<0.050	0.055	<0.050
S Chryseen	mg/kg ds	<0.050	0.053	<0.050
S Benzo(k)fluorantheen	mg/kg ds	<0.050	<0.050	<0.050
S Benzo(a)pyreen	mg/kg ds	<0.050	0.052	<0.050
S Benzo(ghi)peryleen	mg/kg ds	<0.050	<0.050	<0.050
S Indeno(123-cd)pyreen	mg/kg ds	<0.050	<0.050	<0.050
S PAK VROM (10) (factor 0,7)	mg/kg ds	0.35 <sup>1)</sup>	0.49	0.35 <sup>1)</sup>

### Nr. Uw monsteromschrijving

Nr.	Uw monsteromschrijving	Opgegeven monsternatrix	Monster nr.
1	MM-01 (0-50)	Grond (AS3000)	12355713
2	MM-02 (0-50)	Grond (AS3000)	12355714
3	MM-03 (50-150)	Grond (AS3000)	12355715




Q: door RVA geaccrediteerde verrichting  
 A: AP04 erkende en geaccrediteerde verrichting  
 S: AS SIKB erkende en geaccrediteerde verrichting  
 V: VLAREL erkende verrichting  
 W: Waals Gewest erkende verrichting

**Akkoord  
Pr.coörd.**








**Bijlage (A) met de opgegeven deelmonsterinformatie behorende bij het analysecertificaat. 2021172153/1**

Pagina 1/1


Monster nr.	Uw monsteromschrijving			Uw datum monstername	Monsteromsch./Monstername ID
Barcode	Boornr	Van	Tot		
12355713	MM-01 (0-50)				
0539012353	01	0	50	22-Oct-2021	1
0539012351	11	0	50	22-Oct-2021	1
0539012344	14	0	50	22-Oct-2021	1
0539012322	15	0	50	22-Oct-2021	1
0539012349	12	0	50	22-Oct-2021	1
0539012334	13	0	50	22-Oct-2021	1
12355714	MM-02 (0-50)				
0539012340	06	0	50	22-Oct-2021	1
0539012342	08	0	50	22-Oct-2021	1
0539012347	09	0	50	22-Oct-2021	1
0539012341	10	0	50	22-Oct-2021	1
0539012339	07	0	50	22-Oct-2021	1
0539012846	02	0	50	22-Oct-2021	1
0539012350	03	0	50	22-Oct-2021	1
0539012325	05	0	50	22-Oct-2021	1
12355715	MM-03 (50-150)				
0539012343	01	50	100	22-Oct-2021	2
0539012345	01	100	150	22-Oct-2021	3
0538962115	02	50	100	22-Oct-2021	2
0538961675	02	100	150	22-Oct-2021	3
0538961701	03	50	100	22-Oct-2021	2
0538961563	03	100	150	22-Oct-2021	3
0538961568	04	50	100	22-Oct-2021	2
0538961712	04	100	150	22-Oct-2021	3



**Bijlage (B) met opmerkingen behorende bij analysecertificaat 2021172153/1**

Pagina 1/1

**Opmerking 1)**De toetswaarde van de som is gelijk aan de sommatie van  $0,7 \cdot RG$ 



**Bijlage (C) met methodeverwijzingen behorende bij analysecertificaat 2021172153/1**

Pagina 1/1

Analyse	Methode	Techniek	Methode referentie
<b>Voorbehandeling</b>			
Cryogeen malen	W0106	Voorbehandeling	AS3000
<b>Bodemkundige analyses</b>			
Droge Stof	W0104	Gravimetrie	pb 3010-2 en NEN-EN 15934
Organische stof (gloeiverlies)	W0109	Gravimetrie	pb 3010-3 en NEN 5754
Korrelgrootte < 2 µm (lutum)	W0171	Sedimentatie	pb 3010-4 en NEN 5753
<b>Metalen</b>			
Barium (Ba)	W0423	ICP-MS	pb 3010-5 en NEN-EN-ISO 17294-2
Cadmium (Cd)	W0423	ICP-MS	pb 3010-5 en NEN-EN-ISO 17294-2
Kobalt (Co)	W0423	ICP-MS	pb 3010-5 en NEN-EN-ISO 17294-2
Koper (Cu)	W0423	ICP-MS	pb 3010-5 en NEN-EN-ISO 17294-2
Kwik (Hg)	W0423	ICP-MS	pb 3010-5 en NEN-EN-ISO 17294-2
Molybdeen (Mo)	W0423	ICP-MS	pb 3010-5 en NEN-EN-ISO 17294-2
Nikkel (Ni)	W0423	ICP-MS	pb 3010-5 en NEN-EN-ISO 17294-2
Lood (Pb)	W0423	ICP-MS	pb 3010-5 en NEN-EN-ISO 17294-2
Zink (Zn)	W0423	ICP-MS	pb 3010-5 en NEN-EN-ISO 17294-2
<b>Minerale olie</b>			
Minerale Olie (C10-C40)	W0202	GC-FID	pb 3010-7 en NEN-EN-ISO 16703
<b>Polychloorbifenylen, PCB</b>			
PCB (7)	W0271	GC-MS	pb 3010-8 en NEN 6980
<b>Polycyclische Aromatische Koolwaterstoffen, PAK</b>			
PAK (10) (VROM)	W0271	GC-MS	pb. 3010-6 en NEN-ISO 18287
PAK som AS3000/AP04	W0271	GC-MS	pb. 3010-6 en NEN-ISO 18287

Nadere informatie over de toegepaste onderzoeksmethoden alsmede een classificatie van de meetonzekerheid staan vermeld in ons overzicht "Specificaties analysemethoden", versie juni 2020.





HMB B.V.  
T.a.v. Gideon Aarts  
Voltaweg 8  
5993 SE MAASBREE

## Analysecertificaat

Datum: 09-Nov-2021

Hierbij ontvangt u de resultaten van het navolgende laboratoriumonderzoek.

Certificaatnummer/Versie	2021178296/1
Uw project/verslagnummer	21303301A
Uw projectnaam	Horst, melatenweg (ong.)
Uw ordernummer	
Monster(s) ontvangen	02-Nov-2021

Dit certificaat mag uitsluitend in zijn geheel worden gereproduceerd.  
De analyse resultaten hebben alleen betrekking op het beproefde object.

De grondmonsters worden tot 4 weken na datum ontvangst bewaard en watermonsters tot 2 weken na datum ontvangst. Zonder tegenbericht worden de monsters nadien afgevoerd.  
Indien de monsters langer bewaard dienen te blijven verzoeken wij U dit exemplaar uiterlijk 1 werkdag voor afloop van de standaardbewaarperiode ondertekend aan ons te retourneren. Voor de kosten van het langer bewaren van monsters verwijzen wij naar de prijslijst.

Bewaren tot:

Datum:

Naam:

Handtekening:


Wij vertrouwen erop uw opdracht hiermee naar verwachting te hebben uitgevoerd, mocht U naar aanleiding van dit analysecertificaat nog vragen hebben verzoeken wij U contact op te nemen met de afdeling Verkoop en Advies.

Met vriendelijke groet,

Eurofins Analytico B.V.



Ing. A. Veldhuizen  
Technical Manager



## Analysecertificaat

Uw project/verslagnummer 21303301A  
 Uw projectnaam Horst, melatenweg (ong.)  
 Uw ordernummer  
 Uw monsternemer Guus Niëns


Certificaatnummer/Versie 2021178296/1  
 Startdatum analyse 03-Nov-2021  
 Datum einde analyse 09-Nov-2021  
 Rapportagedatum 09-Nov-2021/13:49  
 Bijlage A, B, C  
 Pagina 1/2

Analyse	Eenheid	1
<b>Metalen</b>		
S Barium (Ba)	µg/L	63
S Cadmium (Cd)	µg/L	1.0
S Kobalt (Co)	µg/L	37
S Koper (Cu)	µg/L	12
S Kwik (Hg)	µg/L	<0.050
S Molybdeen (Mo)	µg/L	<2.0
S Nikkel (Ni)	µg/L	100
S Lood (Pb)	µg/L	2.9
S Zink (Zn)	µg/L	89
<b>Vluchtige Aromatische Koolwaterstoffen</b>		
S Benzeen	µg/L	<0.20
S Toluëen	µg/L	0.36
S Ethylbenzeen	µg/L	<0.20
S o-Xyleen	µg/L	<0.10
S m,p-Xyleen	µg/L	<0.20
S Xylenen (som) factor 0,7	µg/L	0.21 <sup>1)</sup>
BTEX (som)	µg/L	<0.90
S Naftaleen	µg/L	<0.020
S Styreen	µg/L	<0.20
<b>Vluchtige organische halogeenkoolwaterstoffen</b>		
S Dichloormethaan	µg/L	<0.20
S Trichloormethaan	µg/L	<0.20
S Tetrachloormethaan	µg/L	<0.10
S Trichlooretheen	µg/L	<0.20
S Tetrachlooretheen	µg/L	<0.10
S 1,1-Dichloorethaan	µg/L	<0.20
S 1,2-Dichloorethaan	µg/L	<0.20
S 1,1,1-Trichloorethaan	µg/L	<0.10
S 1,1,2-Trichloorethaan	µg/L	<0.10
S cis 1,2-Dichlooretheen	µg/L	0.35

Nr. Uw monsteromschrijving  
 1 01-1-1 (250-350)

Opgegeven monstermatrix  
 Water (AS3000)

Monster nr.  
 12376124



## Analysecertificaat

Uw project/verslagnummer 21303301A  
 Uw projectnaam Horst, melatenweg (ong.)  
 Uw ordernummer  
 Uw monsternemer Guus Niëns


Certificaatnummer/Versie 2021178296/1  
 Startdatum analyse 03-Nov-2021  
 Datum einde analyse 09-Nov-2021  
 Rapportagedatum 09-Nov-2021/13:49  
 Bijlage A, B, C  
 Pagina 2/2

Analyse	Eenheid	1
S trans 1,2-Dichlooretheen	µg/L	<0.10
CKW (som)	µg/L	<1.6
S Tribroommethaan	µg/L	<0.20
S Vinylchloride	µg/L	<0.10
S 1,1-Dichlooretheen	µg/L	<0.10
S 1,2-Dichloorethenen (Som) factor 0,7	µg/L	0.42
S 1,1-Dichloorpropaan	µg/L	<0.20
S 1,2-Dichloorpropaan	µg/L	<0.20
S 1,3-Dichloorpropaan	µg/L	<0.20
S Dichloorpropanen som factor 0.7	µg/L	0.42
<b>Minerale olie</b>		
Minerale olie (C10-C12)	µg/L	<10
Minerale olie (C12-C16)	µg/L	<10
Minerale olie (C16-C21)	µg/L	<10
Minerale olie (C21-C30)	µg/L	<15
Minerale olie (C30-C35)	µg/L	<10
Minerale olie (C35-C40)	µg/L	<10
S Minerale olie totaal (C10-C40)	µg/L	<50

Nr. Uw monsteromschrijving  
 1 01-1-1 (250-350)

Opgegeven monstrematrix  
 Water (AS3000)

Monster nr.  
 12376124




**Bijlage (A) met de opgegeven deelmonsterinformatie behorende bij het analysecertificaat. 2021178296/1**

Pagina 1/1

Monster nr.	Uw monsteromschrijving			Uw datum monstername	Monsteromsch./Monstername ID
Barcode	Boornr	Van	Tot		
12376124	01-1-1 (250-350)				
0680567481	01	250	350	02-Nov-2021	1
0680551082	01	250	350	02-Nov-2021	2
0800980991	01	250	350	02-Nov-2021	3




**Bijlage (B) met opmerkingen behorende bij analysecertificaat 2021178296/1**

Pagina 1/1

**Opmerking 1)**De toetswaarde van de som is gelijk aan de sommatie van  $0,7 \cdot RG$ 



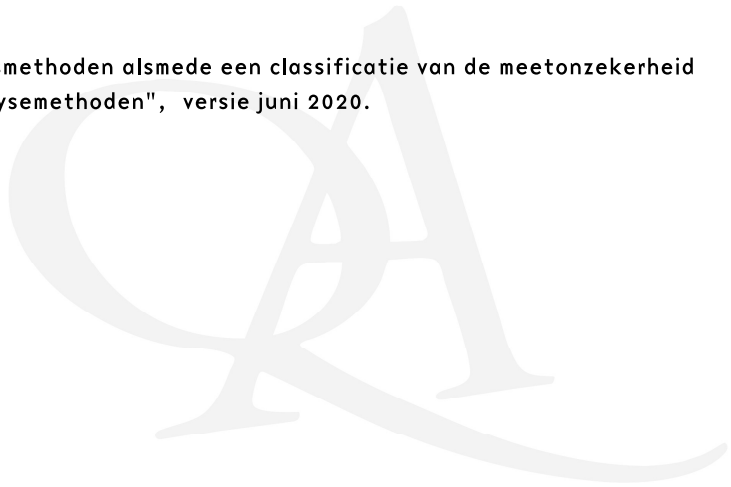


**Bijlage (C) met methodeverwijzingen behorende bij analysecertificaat 2021178296/1**

Pagina 1/1

Analyse	Methode	Techniek	Methode referentie
<b>Metalen</b>			
Barium (Ba)	W0421	ICP-MS	pb 3110-3 en NEN-EN-ISO 17294-2
Cadmium (Cd)	W0421	ICP-MS	pb 3110-3 en NEN-EN-ISO 17294-2
Kobalt (Co)	W0421	ICP-MS	pb 3110-3 en NEN-EN-ISO 17294-2
Koper (Cu)	W0421	ICP-MS	pb 3110-3 en NEN-EN-ISO 17294-2
Kwik (Hg)	W0421	ICP-MS	pb 3110-3 en NEN-EN-ISO 17294-2
Molybdeen (Mo)	W0421	ICP-MS	pb 3110-3 en NEN-EN-ISO 17294-2
Nikkel (Ni)	W0421	ICP-MS	pb 3110-3 en NEN-EN-ISO 17294-2
Lood (Pb)	W0421	ICP-MS	pb 3110-3 en NEN-EN-ISO 17294-2
Zink (Zn)	W0421	ICP-MS	pb 3110-3 en NEN-EN-ISO 17294-2
<b>Vluchtige Aromatische Koolwaterstoffen</b>			
Xylenen som AS3000	W0254	HS-GC-MS	pb 3130-1
Aromaten (BTEXN)	W0254	HS-GC-MS	pb 3130-1
Styreen	W0254	HS-GC-MS	pb 3130-1
<b>Vluchtige organische halogeenkoolwaterstoffen</b>			
VOCl (11)	W0254	HS-GC-MS	pb 3130-1
Tribroommethaan (Bromoform)	W0254	HS-GC-MS	pb 3130-1
Vinylchloride	W0254	HS-GC-MS	pb 3130-1
1,1-Dichlooretheen	W0254	HS-GC-MS	pb 3130-1
DiClEtheen som AS3000	W0254	HS-GC-MS	pb 3130-1
1,1-Dichloorpropan	W0254	HS-GC-MS	pb 3130-1
1,2-Dichloorpropan	W0254	HS-GC-MS	pb 3130-1
1,3-Dichloorpropan	W0254	HS-GC-MS	pb 3130-1
DiChlprop. som AS3000	W0254	HS-GC-MS	pb 3130-1
<b>Minerale olie</b>			
Minerale olie (C10-C40)	W0215	GC-FID	pb 3110-5

Nadere informatie over de toegepaste onderzoeksmethoden alsmede een classificatie van de meetonzekerheid staan vermeld in ons overzicht "Specificaties analysemethoden", versie juni 2020.



## Bijlage | 3

Toetsing analyseresultaten

**BoToVa T12 Toetsing Wbb grond**

Projectnummer 21303301A  
 Projectnaam Horst, melatenweg (ong.)  
 Ordernummer  
 Datum monsternamen 22-10-2021  
 Monsternemer Jeffrey Daniëls  
 Certificaatnummer 2021172153  
 Startdatum 22-10-2021  
 Rapportagedatum 28-10-2021

Analyse	Eenheid	1	GSSD	Oordeel	RG	AW	T	I
<b>Bodemtype correctie</b>								
Organische stof		2,9						
Korrelgrootte < 2 µm (Lutum)		2,9						
<b>Voorbehandeling</b>								
Cryogeen malen		Uitgevoerd						
<b>Bodemkundige analyses</b>								
Droge stof	% (m/m)	85	85					
Organische stof	% (m/m) ds	2,9	2,9					
Gloeiërest	% (m/m) ds	97						
Korrelgrootte < 2 µm (Lutum)	% (m/m) ds	2,9	2,9					
<b>Metalen</b>								
Barium (Ba)	mg/kg ds	24	83,6		20	190	555	920
Cadmium (Cd)	mg/kg ds	0,42	0,6852	*	0,2	0,6	6,8	13
Kobalt (Co)	mg/kg ds	<3,0	6,721	-	3	15	103	190
Koper (Cu)	mg/kg ds	12	23,38	-	5	40	115	190
Kwik (Hg)	mg/kg ds	0,56	0,7874	*	0,05	0,15	18,1	36
Molybdeen (Mo)	mg/kg ds	<1,5	1,05	-	1,5	1,5	95,8	190
Nikkel (Ni)	mg/kg ds	<4,0	7,597	-	4	35	67,5	100
Lood (Pb)	mg/kg ds	25	38,08	-	10	50	290	530
Zink (Zn)	mg/kg ds	41	91,04	-	20	140	430	720
<b>Minerale olie</b>								
Minerale olie (C10-C12)	mg/kg ds	<3,0	7,241					
Minerale olie (C12-C16)	mg/kg ds	<5,0	12,07					
Minerale olie (C16-C21)	mg/kg ds	<5,0	12,07					
Minerale olie (C21-C30)	mg/kg ds	<11	26,55					
Minerale olie (C30-C35)	mg/kg ds	<5,0	12,07					
Minerale olie (C35-C40)	mg/kg ds	<6,0	14,48					
Minerale olie totaal (C10-C40)	mg/kg ds	<35	84,48	-	35	190	2600	5000
<b>Polychloorbifenyleen, PCB</b>								
PCB 28	mg/kg ds	<0,0010	0,0024					
PCB 52	mg/kg ds	<0,0010	0,0024					
PCB 101	mg/kg ds	<0,0010	0,0024					
PCB 118	mg/kg ds	<0,0010	0,0024					
PCB 138	mg/kg ds	<0,0010	0,0024					
PCB 153	mg/kg ds	<0,0010	0,0024					
PCB 180	mg/kg ds	<0,0010	0,0024					
PCB (som 7) (factor 0,7)	mg/kg ds	0,0049	0,0169	-	0,007	0,02	0,51	1
<b>Polycyclische Aromatische Koolwaterstoffen, PAH</b>								
Naftaleen	mg/kg ds	<0,050	0,035					
Fenanthreen	mg/kg ds	<0,050	0,035					
Anthraceen	mg/kg ds	<0,050	0,035					
Fluorantheen	mg/kg ds	<0,050	0,035					
Benzo(a)anthraceen	mg/kg ds	<0,050	0,035					
Chryseen	mg/kg ds	<0,050	0,035					
Benzo(k)fluorantheen	mg/kg ds	<0,050	0,035					
Benzo(a)pyreen	mg/kg ds	<0,050	0,035					
Benzo(ghi)peryleen	mg/kg ds	<0,050	0,035					
Indeno(123-cd)pyreen	mg/kg ds	<0,050	0,035					
PAK VROM (10) (factor 0,7)	mg/kg ds	0,35	0,35	-	0,35	1,5	20,8	40

**Legenda**

Nr. Analytico-nr Monster  
 1 12355713 MM-01 (0-50)

Eendoordeel: Overschrijding Achtergrondwaarde

**Gebruikte afkortingen**

- kleiner dan of gelijk aan Achtergrondwaarde  
 \* groter dan Achtergrondwaarde  
 \*\* groter dan Tussenwaarde  
 \*\*\* groter dan Interventiewaarde

GSSD Gestandaardiseerd gehalte  
 RG Vereiste Rapportagegrens  
 AW Achtergrondwaarde  
 T Tussenwaarde  
 I Interventiewaarde

Deze toetsing is uitgevoerd met behulp van BoToVa.

Zie voor info: <http://www.rwsleefomgeving.nl/onderwerpen/bodem-ondergrond/bbk/instrumenten/botova/>

N.B.: de vermelde tussenwaarde is door PAIS berekend en is niet afkomstig uit BoToVa

**BoToVa T12 Toetsing Wbb grond**

Projectnummer 21303301A  
 Projectnaam Horst, melatenweg (ong.)  
 Ordernummer  
 Datum monsternamen 22-10-2021  
 Monsternemer Jeffrey Daniëls  
 Certificaatnummer 2021172153  
 Startdatum 22-10-2021  
 Rapportagedatum 28-10-2021

Analyse	Eenheid	2	GSSD	Oordeel	RG	AW	T	I
<b>Bodemtype correctie</b>								
Organische stof		3,1						
Korrelgrootte < 2 µm (Lutum)		3,3						
<b>Voorbehandeling</b>								
Cryogeen malen		Uitgevoerd						
<b>Bodemkundige analyses</b>								
Droge stof	% (m/m)	85,8	85,8					
Organische stof	% (m/m) ds	3,1	3,1					
Gloeiërest	% (m/m) ds	97						
Korrelgrootte < 2 µm (Lutum)	% (m/m) ds	3,3	3,3					
<b>Metalen</b>								
Barium (Ba)	mg/kg ds	21	70		20	190	555	920
Cadmium (Cd)	mg/kg ds	0,38	0,611	*	0,2	0,6	6,8	13
Kobalt (Co)	mg/kg ds	<3,0	6,464	-	3	15	103	190
Koper (Cu)	mg/kg ds	11	21,02	-	5	40	115	190
Kwik (Hg)	mg/kg ds	0,17	0,2371	*	0,05	0,15	18,1	36
Molybdeen (Mo)	mg/kg ds	<1,5	1,05	-	1,5	1,5	95,8	190
Nikkel (Ni)	mg/kg ds	<4,0	7,368	-	4	35	67,5	100
Lood (Pb)	mg/kg ds	24	36,17	-	10	50	290	530
Zink (Zn)	mg/kg ds	34	73,74	-	20	140	430	720
<b>Minerale olie</b>								
Minerale olie (C10-C12)	mg/kg ds	<3,0	6,774					
Minerale olie (C12-C16)	mg/kg ds	<5,0	11,29					
Minerale olie (C16-C21)	mg/kg ds	<5,0	11,29					
Minerale olie (C21-C30)	mg/kg ds	<11	24,84					
Minerale olie (C30-C35)	mg/kg ds	6,1	19,68					
Minerale olie (C35-C40)	mg/kg ds	<6,0	13,55					
Minerale olie totaal (C10-C40)	mg/kg ds	<35	79,03	-	35	190	2600	5000
<b>Polychloorbifenylen, PCB</b>								
PCB 28	mg/kg ds	<0,0010	0,0022					
PCB 52	mg/kg ds	<0,0010	0,0022					
PCB 101	mg/kg ds	<0,0010	0,0022					
PCB 118	mg/kg ds	<0,0010	0,0022					
PCB 138	mg/kg ds	<0,0010	0,0022					
PCB 153	mg/kg ds	<0,0010	0,0022					
PCB 180	mg/kg ds	<0,0010	0,0022					
PCB (som 7) (factor 0,7)	mg/kg ds	0,0049	0,0158	-	0,007	0,02	0,51	1
<b>Polycyclische Aromatische Koolwaterstoffen, PAH</b>								
Naftaleen	mg/kg ds	<0,050	0,035					
Fenanthreen	mg/kg ds	<0,050	0,035					
Anthraceen	mg/kg ds	<0,050	0,035					
Fluorantheen	mg/kg ds	0,12	0,12					
Benzo(a)anthraceen	mg/kg ds	0,055	0,055					
Chryseen	mg/kg ds	0,053	0,053					
Benzo(k)fluorantheen	mg/kg ds	<0,050	0,035					
Benzo(a)pyreen	mg/kg ds	0,052	0,052					
Benzo(ghi)peryleen	mg/kg ds	<0,050	0,035					
Indeno(123-cd)pyreen	mg/kg ds	<0,050	0,035					
PAK VROM (10) (factor 0,7)	mg/kg ds	0,49	0,49	-	0,35	1,5	20,8	40

**Legenda**

Nr. Analytico-nr Monster  
 2 12355714 MM-02 (0-50)

Eindoordeel: Voldoet aan Achtergrondwaarde

**Gebruikte afkortingen**

- kleiner dan of gelijk aan Achtergrondwaarde  
 \* groter dan Achtergrondwaarde  
 \*\* groter dan Tussenwaarde  
 \*\*\* groter dan Interventiewaarde

GSSD Gestandaardiseerd gehalte  
 RG Vereiste Rapportagegrens  
 AW Achtergrondwaarde  
 T Tussenwaarde  
 I Interventiewaarde

Deze toetsing is uitgevoerd met behulp van BoToVa.

Zie voor info: <http://www.rwsleefomgeving.nl/onderwerpen/bodem-ondergrond/bbk/instrumenten/botova/>

N.B.: de vermelde tussenwaarde is door PAIS berekend en is niet afkomstig uit BoToVa

**BoToVa T12 Toetsing Wbb grond**

Projectnummer 21303301A  
 Projectnaam Horst, melatenweg (ong.)  
 Ordernummer  
 Datum monsternamen 22-10-2021  
 Monsternemer Jeffrey Daniëls  
 Certificaatnummer 2021172153  
 Startdatum 22-10-2021  
 Rapportagedatum 28-10-2021

Analyse	Eenheid	3	GSSD	Oordeel	RG	AW	T	I
<b>Bodemtype correctie</b>								
Organische stof		0,7						
Korrelgrootte < 2 µm (Lutum)		4						
<b>Voorbehandeling</b>								
Cryogeen malen		Uitgevoerd						
<b>Bodemkundige analyses</b>								
Droge stof	% (m/m)	84	84					
Organische stof	% (m/m) ds	<0,7	0,49					
Gloeirest	% (m/m) ds	99						
Korrelgrootte < 2 µm (Lutum)	% (m/m) ds	4	4					
<b>Metalen</b>								
Barium (Ba)	mg/kg ds	<20	43,4		20	190	555	920
Cadmium (Cd)	mg/kg ds	<0,20	0,2338	-	0,2	0,6	6,8	13
Kobalt (Co)	mg/kg ds	<3,0	6,058	-	3	15	103	190
Koper (Cu)	mg/kg ds	<5,0	6,774	-	5	40	115	190
Kwik (Hg)	mg/kg ds	<0,050	0,0487	-	0,05	0,15	18,1	36
Molybdeen (Mo)	mg/kg ds	<1,5	1,05	-	1,5	1,5	95,8	190
Nikkel (Ni)	mg/kg ds	<4,0	7	-	4	35	67,5	100
Lood (Pb)	mg/kg ds	<10	10,63	-	10	50	290	530
Zink (Zn)	mg/kg ds	<20	30,15	-	20	140	430	720
<b>Minerale olie</b>								
Minerale olie (C10-C12)	mg/kg ds	<3,0	10,5					
Minerale olie (C12-C16)	mg/kg ds	<5,0	17,5					
Minerale olie (C16-C21)	mg/kg ds	<5,0	17,5					
Minerale olie (C21-C30)	mg/kg ds	<11	38,5					
Minerale olie (C30-C35)	mg/kg ds	<5,0	17,5					
Minerale olie (C35-C40)	mg/kg ds	<6,0	21					
Minerale olie totaal (C10-C40)	mg/kg ds	<35	122,5	-	35	190	2600	5000
<b>Polychloorbifenyleen, PCB</b>								
PCB 28	mg/kg ds	<0,0010	0,0035					
PCB 52	mg/kg ds	<0,0010	0,0035					
PCB 101	mg/kg ds	<0,0010	0,0035					
PCB 118	mg/kg ds	<0,0010	0,0035					
PCB 138	mg/kg ds	<0,0010	0,0035					
PCB 153	mg/kg ds	<0,0010	0,0035					
PCB 180	mg/kg ds	<0,0010	0,0035					
PCB (som 7) (factor 0,7)	mg/kg ds	0,0049	0,0245	-	0,007	0,02	0,51	1
<b>Polycyclische Aromatische Koolwaterstoffen, PAH</b>								
Naftaleen	mg/kg ds	<0,050	0,035					
Fenanthreen	mg/kg ds	<0,050	0,035					
Anthraceen	mg/kg ds	<0,050	0,035					
Fluorantheen	mg/kg ds	<0,050	0,035					
Benzo(a)anthraceen	mg/kg ds	<0,050	0,035					
Chryseen	mg/kg ds	<0,050	0,035					
Benzo(k)fluorantheen	mg/kg ds	<0,050	0,035					
Benzo(a)pyreen	mg/kg ds	<0,050	0,035					
Benzo(ghi)peryleen	mg/kg ds	<0,050	0,035					
Indeno(123-cd)pyreen	mg/kg ds	<0,050	0,035					
PAK VROM (10) (factor 0,7)	mg/kg ds	0,35	0,35	-	0,35	1,5	20,8	40

**Legenda**

Nr. Analytico-nr Monster  
 3 12355715 MM-03 (50-150)

Eindoordeel: Voldoet aan Achtergrondwaarde

**Gebruikte afkortingen**

- kleiner dan of gelijk aan Achtergrondwaarde  
 \* groter dan Achtergrondwaarde  
 \*\* groter dan Tussenwaarde  
 \*\*\* groter dan Interventiewaarde

GSSD Gestandaardiseerd gehalte  
 RG Vereiste Rapportagegrens  
 AW Achtergrondwaarde  
 T Tussenwaarde  
 I Interventiewaarde

Deze toetsing is uitgevoerd met behulp van BoToVa.

Zie voor info: <http://www.rwsleefomgeving.nl/onderwerpen/bodem-ondergrond/bbk/instrumenten/botova/>

N.B.: de vermelde tussenwaarde is door PAIS berekend en is niet afkomstig uit BoToVa

**BoToVa T1 Beoordeling kwaliteit van grond en bagger bij toepassing op of in de lan**

Projectnummer 21303301A  
 Projectnaam Horst, melatenweg (ong.)  
 Ordernummer  
 Datum monstername 22-10-2021  
 Monsternemer Jeffrey Daniëls  
 Certificaatnummer 2021172153  
 Startdatum 22-10-2021  
 Rapportagedatum 28-10-2021

Analyse	Eenheid	1	GSSD	Oordeel	RG Eis	AW	Wonen	Industrie	IW
<b>Bodemtype correctie</b>									
Organische stof		2,9							
Korrelgrootte < 2 µm (Lutum)		2,9							
<b>Voorbehandeling</b>									
Cryogeen malen		Uitgevoerd							
<b>Bodemkundige analyses</b>									
Droge stof	% (m/m)	85	85						
Organische stof	% (m/m) ds	2,9	2,9						
Gloeirest	% (m/m) ds	97							
Korrelgrootte < 2 µm (Lutum)	% (m/m) ds	2,9	2,9						
<b>Metalen</b>									
Barium (Ba)	mg/kg ds	24	83,6		20				920
Cadmium (Cd)	mg/kg ds	0,42	0,6852	Wonen	0,2	0,6	1,2	4,3	13
Kobalt (Co)	mg/kg ds	<3,0	6,721	<=AW	3	15	35	190	190
Koper (Cu)	mg/kg ds	12	23,38	<=AW	5	40	54	190	190
Kwik (Hg)	mg/kg ds	0,56	0,7874	Wonen	0,05	0,15	0,83	4,8	36
Molybdeen (Mo)	mg/kg ds	<1,5	1,05	<=AW	1,5	1,5	88	190	190
Nikkel (Ni)	mg/kg ds	<4,0	7,597	<=AW	4	35		100	100
Lood (Pb)	mg/kg ds	25	38,08	<=AW	10	50	210	530	530
Zink (Zn)	mg/kg ds	41	91,04	<=AW	20	140	200	720	720
<b>Minerale olie</b>									
Minerale olie (C10-C12)	mg/kg ds	<3,0	7,241						
Minerale olie (C12-C16)	mg/kg ds	<5,0	12,07						
Minerale olie (C16-C21)	mg/kg ds	<5,0	12,07						
Minerale olie (C21-C30)	mg/kg ds	<11	26,55						
Minerale olie (C30-C35)	mg/kg ds	<5,0	12,07						
Minerale olie (C35-C40)	mg/kg ds	<6,0	14,48						
Minerale olie totaal (C10-C40)	mg/kg ds	<35	84,48	<=AW	35	190	190	500	5000
<b>Polychloorbifenylen, PCB</b>									
PCB 28	mg/kg ds	<0,0010	0,0024						
PCB 52	mg/kg ds	<0,0010	0,0024						
PCB 101	mg/kg ds	<0,0010	0,0024						
PCB 118	mg/kg ds	<0,0010	0,0024						
PCB 138	mg/kg ds	<0,0010	0,0024						
PCB 153	mg/kg ds	<0,0010	0,0024						
PCB 180	mg/kg ds	<0,0010	0,0024						
PCB (som 7) (factor 0,7)	mg/kg ds	0,0049	0,0169	<=AW	0,0049	0,02	0,04	0,5	1
<b>Polycyclische Aromatische Koolwaterstoffen, PAH</b>									
Naftaleen	mg/kg ds	<0,050	0,035						
Fenanthreen	mg/kg ds	<0,050	0,035						
Anthraceen	mg/kg ds	<0,050	0,035						
Fluorantheen	mg/kg ds	<0,050	0,035						
Benzo(a)anthraceen	mg/kg ds	<0,050	0,035						
Chryseen	mg/kg ds	<0,050	0,035						
Benzo(k)fluorantheen	mg/kg ds	<0,050	0,035						
Benzo(a)pyreen	mg/kg ds	<0,050	0,035						
Benzo(ghi)peryleen	mg/kg ds	<0,050	0,035						
Indeno(123-cd)pyreen	mg/kg ds	<0,050	0,035						
PAK VROM (10) (factor 0,7)	mg/kg ds	0,35	0,35	<=AW	0,5	1,5	6,8	40	40

**Legenda**

Nr. Analytico-nr Monster  
 1 12355713 MM-01 (0-50)

Eindoordeel: Klasse wonen

**Gebruikte afkortingen**

GSSD Gestandaardiseerd gehalte  
 AW Achtergrondwaarde  
 <= AW kleiner dan of gelijk aan Achtergrondwaarde  
 RG Eis Vereiste rapportagegrens  
 IW Interventiewaarde

Deze toetsing is uitgevoerd met behulp van BoToVa.

Zie voor info: <http://www.rwsleefomgeving.nl/onderwerpen/bodem-ondergrond/bbk/instrumenten/botova/>

**BoToVa T1 Beoordeling kwaliteit van grond en bagger bij toepassing op of in de lan**

Projectnummer 21303301A  
 Projectnaam Horst, melatenweg (ong.)  
 Ordernummer  
 Datum monstername 22-10-2021  
 Monstername Jeffrey Daniëls  
 Certificaatnummer 2021172153  
 Startdatum 22-10-2021  
 Rapportagedatum 28-10-2021

Analyse	Eenheid	2	GSSD	Oordeel	RG Eis	AW	Wonen	Industrie	IW
<b>Bodemtype correctie</b>									
Organische stof		3,1							
Korrelgrootte < 2 µm (Lutum)		3,3							
<b>Voorbehandeling</b>									
Cryogeen malen		Uitgevoerd							
<b>Bodemkundige analyses</b>									
Droge stof	% (m/m)	85,8	85,8						
Organische stof	% (m/m) ds	3,1	3,1						
Gloeirest	% (m/m) ds	97							
Korrelgrootte < 2 µm (Lutum)	% (m/m) ds	3,3	3,3						
<b>Metalen</b>									
Barium (Ba)	mg/kg ds	21	70		20				920
Cadmium (Cd)	mg/kg ds	0,38	0,611	Wonen	0,2	0,6	1,2	4,3	13
Kobalt (Co)	mg/kg ds	<3,0	6,464	<=AW	3	15	35	190	190
Koper (Cu)	mg/kg ds	11	21,02	<=AW	5	40	54	190	190
Kwik (Hg)	mg/kg ds	0,17	0,2371	Wonen	0,05	0,15	0,83	4,8	36
Molybdeen (Mo)	mg/kg ds	<1,5	1,05	<=AW	1,5	1,5	88	190	190
Nikkel (Ni)	mg/kg ds	<4,0	7,368	<=AW	4	35		100	100
Lood (Pb)	mg/kg ds	24	36,17	<=AW	10	50	210	530	530
Zink (Zn)	mg/kg ds	34	73,74	<=AW	20	140	200	720	720
<b>Minerale olie</b>									
Minerale olie (C10-C12)	mg/kg ds	<3,0	6,774						
Minerale olie (C12-C16)	mg/kg ds	<5,0	11,29						
Minerale olie (C16-C21)	mg/kg ds	<5,0	11,29						
Minerale olie (C21-C30)	mg/kg ds	<11	24,84						
Minerale olie (C30-C35)	mg/kg ds	6,1	19,68						
Minerale olie (C35-C40)	mg/kg ds	<6,0	13,55						
Minerale olie totaal (C10-C40)	mg/kg ds	<35	79,03	<=AW	35	190	190	500	5000
<b>Polychloorbifenylen, PCB</b>									
PCB 28	mg/kg ds	<0,0010	0,0022						
PCB 52	mg/kg ds	<0,0010	0,0022						
PCB 101	mg/kg ds	<0,0010	0,0022						
PCB 118	mg/kg ds	<0,0010	0,0022						
PCB 138	mg/kg ds	<0,0010	0,0022						
PCB 153	mg/kg ds	<0,0010	0,0022						
PCB 180	mg/kg ds	<0,0010	0,0022						
PCB (som 7) (factor 0,7)	mg/kg ds	0,0049	0,0158	<=AW	0,0049	0,02	0,04	0,5	1
<b>Polycyclische Aromatische Koolwaterstoffen, PAH</b>									
Naftaleen	mg/kg ds	<0,050	0,035						
Fenanthreen	mg/kg ds	<0,050	0,035						
Anthraceen	mg/kg ds	<0,050	0,035						
Fluorantheen	mg/kg ds	0,12	0,12						
Benzo(a)anthraceen	mg/kg ds	0,055	0,055						
Chryseen	mg/kg ds	0,053	0,053						
Benzo(k)fluorantheen	mg/kg ds	<0,050	0,035						
Benzo(a)pyreen	mg/kg ds	0,052	0,052						
Benzo(ghi)peryleen	mg/kg ds	<0,050	0,035						
Indeno(123-cd)pyreen	mg/kg ds	<0,050	0,035						
PAK VROM (10) (factor 0,7)	mg/kg ds	0,49	0,49	<=AW	0,5	1,5	6,8	40	40

**Legenda**

Nr. Analytico-nr Monster  
 2 12355714 MM-02 (0-50)

Eindoordeel: Altijd toepasbaar

**Gebruikte afkortingen**

GSSD Gestandaardiseerd gehalte  
 AW Achtergrondwaarde  
 <= AW kleiner dan of gelijk aan Achtergrondwaarde  
 RG Eis Vereiste rapportagegrens  
 IW Interventiewaarde

Deze toetsing is uitgevoerd met behulp van BoToVa.

Zie voor info: <http://www.rwsleefomgeving.nl/onderwerpen/bodem-ondergrond/bbk/instrumenten/botova/>

**BoToVa T1 Beoordeling kwaliteit van grond en bagger bij toepassing op of in de lan**

Projectnummer 21303301A  
 Projectnaam Horst, melatenweg (ong.)  
 Ordernummer  
 Datum monstername 22-10-2021  
 Monstername Jeffrey Daniëls  
 Certificaatnummer 2021172153  
 Startdatum 22-10-2021  
 Rapportagedatum 28-10-2021

Analyse	Eenheid	3	GSSD	Oordeel	RG Eis	AW	Wonen	Industrie	IW
<b>Bodemtype correctie</b>									
Organische stof		0,7							
Korrelgrootte < 2 µm (Lutum)		4							
<b>Voorbehandeling</b>									
Cryogeen malen		Uitgevoerd							
<b>Bodemkundige analyses</b>									
Droge stof	% (m/m)	84	84						
Organische stof	% (m/m) ds	<0,7	0,49						
Gloeirest	% (m/m) ds	99							
Korrelgrootte < 2 µm (Lutum)	% (m/m) ds	4	4						
<b>Metalen</b>									
Barium (Ba)	mg/kg ds	<20	43,4		20				920
Cadmium (Cd)	mg/kg ds	<0,20	0,2338	<=AW	0,2	0,6	1,2	4,3	13
Kobalt (Co)	mg/kg ds	<3,0	6,058	<=AW	3	15	35	190	190
Koper (Cu)	mg/kg ds	<5,0	6,774	<=AW	5	40	54	190	190
Kwik (Hg)	mg/kg ds	<0,050	0,0487	<=AW	0,05	0,15	0,83	4,8	36
Molybdeen (Mo)	mg/kg ds	<1,5	1,05	<=AW	1,5	1,5	88	190	190
Nikkel (Ni)	mg/kg ds	<4,0	7	<=AW	4	35		100	100
Lood (Pb)	mg/kg ds	<10	10,63	<=AW	10	50	210	530	530
Zink (Zn)	mg/kg ds	<20	30,15	<=AW	20	140	200	720	720
<b>Minerale olie</b>									
Minerale olie (C10-C12)	mg/kg ds	<3,0	10,5						
Minerale olie (C12-C16)	mg/kg ds	<5,0	17,5						
Minerale olie (C16-C21)	mg/kg ds	<5,0	17,5						
Minerale olie (C21-C30)	mg/kg ds	<11	38,5						
Minerale olie (C30-C35)	mg/kg ds	<5,0	17,5						
Minerale olie (C35-C40)	mg/kg ds	<6,0	21						
Minerale olie totaal (C10-C40)	mg/kg ds	<35	122,5	<=AW	35	190	190	500	5000
<b>Polychloorbifenylen, PCB</b>									
PCB 28	mg/kg ds	<0,0010	0,0035						
PCB 52	mg/kg ds	<0,0010	0,0035						
PCB 101	mg/kg ds	<0,0010	0,0035						
PCB 118	mg/kg ds	<0,0010	0,0035						
PCB 138	mg/kg ds	<0,0010	0,0035						
PCB 153	mg/kg ds	<0,0010	0,0035						
PCB 180	mg/kg ds	<0,0010	0,0035						
PCB (som 7) (factor 0,7)	mg/kg ds	0,0049	0,0245	<=AW	0,0049	0,02	0,04	0,5	1
<b>Polycyclische Aromatische Koolwaterstoffen, PAH</b>									
Naftaleen	mg/kg ds	<0,050	0,035						
Fenanthreen	mg/kg ds	<0,050	0,035						
Anthraceen	mg/kg ds	<0,050	0,035						
Fluorantheen	mg/kg ds	<0,050	0,035						
Benzo(a)anthraceen	mg/kg ds	<0,050	0,035						
Chryseen	mg/kg ds	<0,050	0,035						
Benzo(k)fluorantheen	mg/kg ds	<0,050	0,035						
Benzo(a)pyreen	mg/kg ds	<0,050	0,035						
Benzo(ghi)peryleen	mg/kg ds	<0,050	0,035						
Indeno(123-cd)pyreen	mg/kg ds	<0,050	0,035						
PAK VROM (10) (factor 0,7)	mg/kg ds	0,35	0,35	<=AW	0,5	1,5	6,8	40	40

**Legenda**

Nr. Analytico-nr Monster  
 3 12355715 MM-03 (50-150)

Eindoordeel: Altijd toepasbaar

**Gebruikte afkortingen**

GSSD Gestandaardiseerd gehalte  
 AW Achtergrondwaarde  
 <= AW kleiner dan of gelijk aan Achtergrondwaarde  
 RG Eis Vereiste rapportagegrens  
 IW Interventiewaarde

Deze toetsing is uitgevoerd met behulp van BoToVa.

Zie voor info: <http://www.rwsleefomgeving.nl/onderwerpen/bodem-ondergrond/bbk/instrumenten/botova/>



**BoToVa T13 Toetsing Wbb grondwater (ondiep)**

Projectnummer 21303301A  
 Projectnaam Horst, melatenweg (ong.)  
 Ordernummer  
 Datum monsternamen 02-11-2021  
 Monsternemer Guus Niëns  
 Certificaatnummer 2021178296  
 Startdatum 03-11-2021  
 Rapportagedatum 09-11-2021

Analyse	Einheid	1	GSSD	Oordeel	RG	S	T	I
<b>Metalen</b>								
Barium (Ba)	µg/L	63	63	*	20	50	337,5	625
Cadmium (Cd)	µg/L	1	1	*	0,2	0,4	3,2	6
Kobalt (Co)	µg/L	37	37	*	2	20	60	100
Koper (Cu)	µg/L	12	12	-	2	15	45	75
Kwik (Hg)	µg/L	<0,050	0,035	-	0,05	0,05	0,175	0,3
Molybdeen (Mo)	µg/L	<2,0	1,4	-	2	5	152,5	300
Nikkel (Ni)	µg/L	100	100	***	3	15	45	75
Lood (Pb)	µg/L	2,9	2,9	-	2	15	45	75
Zink (Zn)	µg/L	89	89	*	10	65	432,5	800
<b>Vluchtige Aromatische Koolwaterstoffen</b>								
Benzeen	µg/L	<0,20	0,14	-	0,2	0,2	15,1	30
Tolueen	µg/L	0,36	0,36	-	0,2	7	503,5	1000
Ethylbenzeen	µg/L	<0,20	0,14	-	0,2	4	77	150
o-Xyleen	µg/L	<0,10	0,07	-	-	-	-	-
m,p-Xyleen	µg/L	<0,20	0,14	-	-	-	-	-
Xylenen (som) factor 0,7	µg/L	0,21	0,21	-	0,2	0,2	35,1	70
BTEX (som)	µg/L	<0,90	-	-	-	-	-	-
Naftaleen	µg/L	<0,020	0,014	-	0,02	0,01	35,01	70
Styreen	µg/L	<0,20	0,14	-	0,2	6	153	300
<b>Vluchtige organische halogeenkoolwaterstoffen</b>								
Dichloormethaan	µg/L	<0,20	0,14	-	0,2	0,01	500	1000
Trichloormethaan	µg/L	<0,20	0,14	-	0,2	6	203	400
Tetrachloormethaan	µg/L	<0,10	0,07	-	0,1	0,01	5,005	10
Trichlooretheen	µg/L	<0,20	0,14	-	0,2	24	262	500
Tetrachlooretheen	µg/L	<0,10	0,07	-	0,1	0,01	20	40
1,1-Dichloorethaan	µg/L	<0,20	0,14	-	0,2	7	453,5	900
1,2-Dichloorethaan	µg/L	<0,20	0,14	-	0,2	7	203,5	400
1,1,1-Trichloorethaan	µg/L	<0,10	0,07	-	0,1	0,01	150	300
1,1,2-Trichloorethaan	µg/L	<0,10	0,07	-	0,1	0,01	65	130
cis 1,2-Dichlooretheen	µg/L	0,35	0,35	-	-	-	-	-
trans 1,2-Dichlooretheen	µg/L	<0,10	0,07	-	-	-	-	-
CKW (som)	µg/L	<1,6	-	-	-	-	-	-
Tribroommethaan	µg/L	<0,20	0,14	-	-	-	-	630
Vinylchloride	µg/L	<0,10	0,07	-	0,2	0,01	2,505	5
1,1-Dichlooretheen	µg/L	<0,10	0,07	-	0,1	0,01	5,005	10
1,2-Dichlooretheen (Som) factor 0,7	µg/L	0,42	0,42	*	0,2	0,01	10,01	20
1,1-Dichloorpropaan	µg/L	<0,20	0,14	-	-	-	-	-
1,2-Dichloorpropaan	µg/L	<0,20	0,14	-	-	-	-	-
1,3-Dichloorpropaan	µg/L	<0,20	0,14	-	-	-	-	-
Dichloorpropanen som factor 0.7	µg/L	0,42	0,42	-	0,6	0,8	40,4	80
<b>Minerale olie</b>								
Minerale olie (C10-C12)	µg/L	<10	7	-	-	-	-	-
Minerale olie (C12-C16)	µg/L	<10	7	-	-	-	-	-
Minerale olie (C16-C21)	µg/L	<10	7	-	-	-	-	-
Minerale olie (C21-C30)	µg/L	<15	10,5	-	-	-	-	-
Minerale olie (C30-C35)	µg/L	<10	7	-	-	-	-	-
Minerale olie (C35-C40)	µg/L	<10	7	-	-	-	-	-
Minerale olie totaal (C10-C40)	µg/L	<50	35	-	50	50	325	600
<b>Extra parameters</b>								
som 16 aromatische oplosmiddelen	µg/L		0,99	Geen oordeel mogelijk				

**Legenda**

Nr. Analytico-nr Monster  
 1 12376124 01-1-1 (250-350)

Eindoordeel: Overschrijding Interventiewaarde

**Gebruikte afkortingen**

- kleiner dan of gelijk aan Streefwaarde  
 \* groter dan Streefwaarde  
 \*\* groter dan Tussenwaarde  
 \*\*\* groter dan Interventiewaarde

GSSD Gestandaardiseerd gehalte  
 RG Vereiste Rapportagegrens  
 S Streefwaarde  
 T Tussenwaarde  
 I Interventiewaarde

Deze toetsing is uitgevoerd met behulp van BoToVa.

Zie voor info: <http://www.rwsleefomgeving.nl/onderwerpen/bodem-ondergrond/bbk/instrumenten/botova/>  
 N.B.: de vermelde tussenwaarde is door PAIS berekend en is niet afkomstig uit BoToVa

# Bijlage | 4

## Achtergrondinformatie

### 1 Toelichting bij verschillende onderzoeken/onderzoeksstappen

*Vooronderzoek:* Ook wel bekend als historisch onderzoek. Het betreft het verzamelen van informatie over de locatie middels archiefonderzoek, historisch bronnen en kaarten en een locatie-inspectie. Het vooronderzoek wordt uitgevoerd conform de NEN 5725.

*Verkennend bodemonderzoek:* Op basis van de gekozen strategie (onverdachte of verdachte locatie) worden een aantal boringen en/of peilbuizen geplaatst. Een aantal grond- en grondwatermonsters wordt geanalyseerd op de relevante parameters. In de rapportage wordt verwoord of de milieuhygiënische kwaliteit voldoende is voor hetgeen is voorgenomen of dat nader bodemonderzoek noodzakelijk is. Het verkennend bodemonderzoek wordt uitgevoerd conform de NEN 5740.

*Nader bodemonderzoek:* Het in één of meerdere fasen vaststellen van de aard, oorzaak, mate, omvang en ligging van een verontreiniging. In de rapportage wordt de verontreinigingssituatie omschreven. Over het algemeen wordt ook een risicobeoordeling uitgevoerd (bepaling ernst en spoedeisendheid). Uitvoering (behoudens voor asbest) conform de NTA 5755.

*Verkennend asbest in grondonderzoek:* Onderzoek naar asbest in de bodem met minder dan 50 gewichtsprocent bodemvreemd materiaal. In de rapportage wordt verwoord of het asbestgehalte aanleiding geeft tot nader onderzoek. Uitvoering conform de NEN 5707.

*Verkennend asbest in puinonderzoek:* Onderzoek naar asbest in funderingslagen, stortlocaties en wegen met meer dan 50 gewichtsprocent bodemvreemd materiaal. In de rapportage wordt verwoord of het asbestgehalte aanleiding geeft tot nader onderzoek. Uitvoering conform de NEN 5897.

*Nader asbest in grond- of puinonderzoek:* onderzoek naar de oorzaak, mate, omvang en ligging van een asbestverontreiniging. In de rapportage worden de verontreinigingssituatie omschreven. Over het algemeen wordt ook een risicobeoordeling uitgevoerd (bepaling ernst en spoedeisendheid). Uitvoering conform de NEN 5707 of NEN 5897.

*Partijkeuring:* Ook wel bekend als AP04. Een onderzoek gericht op het vervoeren en elders toepassen van grond of bouwstof. In de rapportage worden de hergebruiksmogelijkheden verwoord.

### 2 Toetsingskader

De toetsingen worden conform de geldende richtlijnen uitgevoerd. Voor parameters anders dan asbest geschiedt dit middels BoToVa (Bodem Toets- en Validatieservice). In de toetstabellen zijn ook de normwaarden voor de geanalyseerde parameters weergegeven.

De toetsingswaarden zijn opgenomen in de Regeling Bodemkwaliteit bijlage B en de Circulaire Bodemsanering bijlage 1. De meest recente versies zijn te raadplegen via [wetten.overheid.nl](http://wetten.overheid.nl).

De toetsingswaarden zijn als volgt gedefinieerd:

#### *Achtergrondwaarde*

Voor grond en baggerspecie bij regeling vastgestelde gehalten aan chemische stoffen voor een goede bodemkwaliteit, waarvoor geldt dat er geen sprake is van belasting door lokale verontreinigingsbronnen. Deze waarden zijn (door gemeenten) vastgesteld in het project 'achtergrondwaarden 2000 (AW 2000)'.

#### *Interventiewaarde*

Waarde waarmee voor verontreinigende stoffen in grond en grondwater het concentratieniveau wordt aangegeven waarboven sprake is van ernstige vermindering of dreigende vermindering van de functionele eigenschappen die de bodem heeft voor mens, plant of dier.

### *Streefwaarden grondwater*

Aanduiding van het ijkpunt voor de milieukwaliteit voor de lange termijn, uitgaande van verwaarloosbare risico's voor het ecosysteem waarbij voor metalen onderscheid wordt gemaakt tussen diep en ondiep grondwater.

### *Tussenwaarde*

Voor grond: het rekenkundig gemiddelde van de achtergrondwaarde en de interventiewaarde van een verontreinigende stof.

Voor grondwater: het rekenkundig gemiddelde van de streefwaarde en de interventiewaarde van een verontreinigende stof.

De tussenwaarde is de concentratiegrens waarboven in beginsel nader onderzoek wordt uitgevoerd, omdat het vermoeden van ernstige bodemverontreiniging bestaat.

Naast de toetsing aan de bovenstaande waarden kan ook (indicatief) getoetst worden aan bodemkwaliteitsklassen (Altijd Toepasbaar, Wonen, Industrie, Niet of Nooit Toepasbaar).

## **3 Betrouwbaarheid van onderzoeken**

Bodemonderzoeken worden op zorgvuldige wijze verricht volgens de algemeen gebruikelijke inzichten en methoden. Het gehele proces van offerte tot en met rapportage is geborgd in een gecertificeerd ISO 9001 kwaliteitssysteem. Analyses vinden, tenzij anders vermeld, plaats in geaccrediteerde laboratoria.

HMB B.V. streeft bij elk bodem- en/of grondwateronderzoek naar een optimale representativiteit. Echter, een dergelijk onderzoek is gebaseerd op het verrichten van een beperkt aantal boringen en het nemen van een beperkt aantal monsters. Hierdoor blijft het mogelijk, dat plaatselijke afwijkingen in de samenstelling van grond en/of grondwater aanwezig zijn, welke tijdens het onderzoek niet naar voren zijn gekomen.

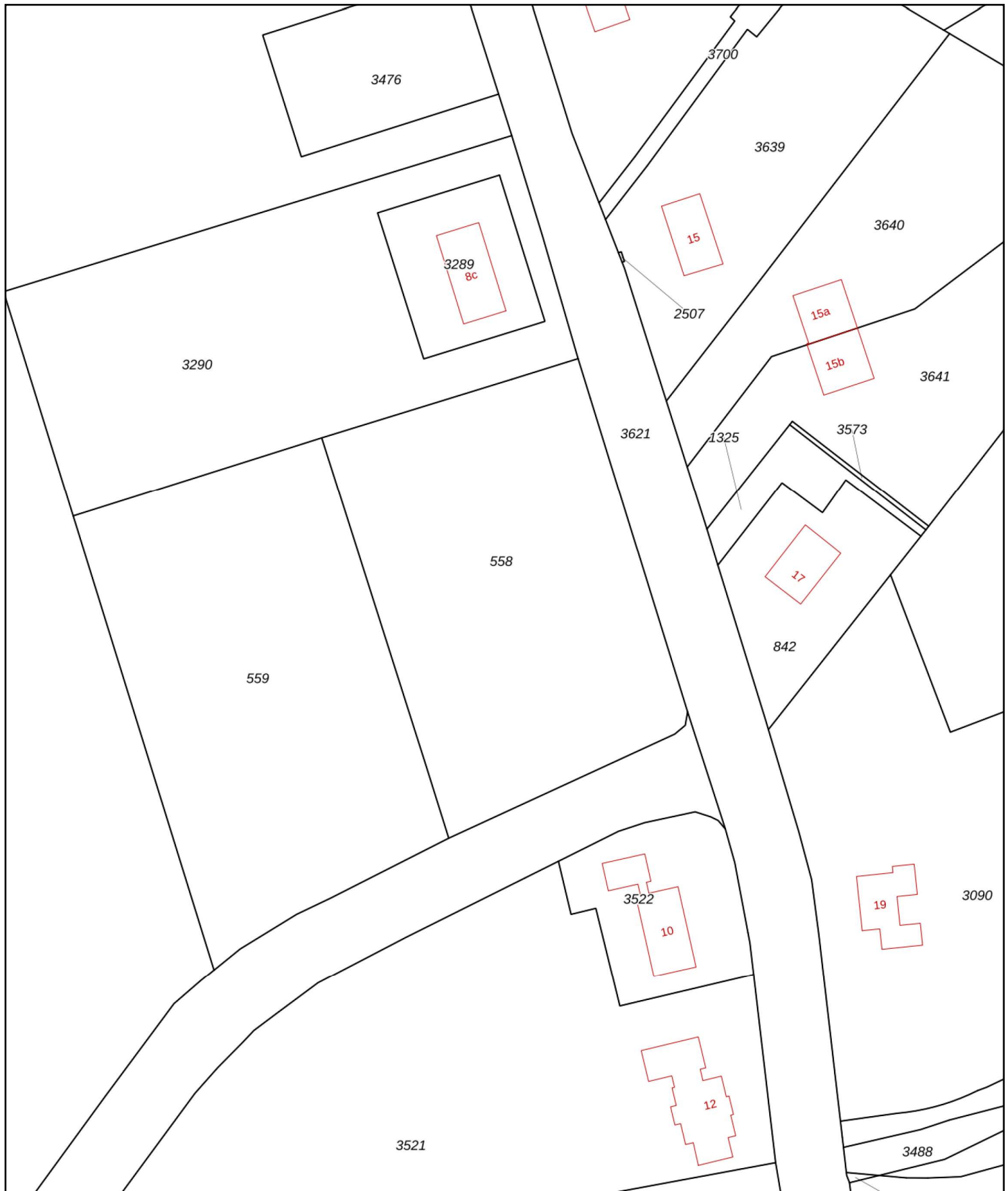
HMB B.V. is niet aansprakelijk voor hieruit voortvloeiende schade of gevolgen van welke aard ook.

Hierbij wordt er tevens op gewezen, dat het uitgevoerde bodemonderzoek een momentopname is. Beïnvloeding van grond- en grondwaterkwaliteit zal ook plaats kunnen vinden na uitvoering van dit onderzoek, bijvoorbeeld door bouwrijp maken of aanvoer van grond van elders.

Naarmate een langere tijd is verlopen na uitvoering van het onderzoek, dient men meer voorzichtigheid te betrachten en voorbehoud te maken bij het gebruik van de onderzoeksresultaten.

## Bijlage | 5

Uittreksel kadastrale kaart en situatietekening



<p><b>12345</b> Perceelnummer</p> <p><b>25</b> Huisnummer</p> <p>— Vastgestelde kadastrale grens</p> <p>— Voorlopige kadastrale grens</p> <p>— Administratieve kadastrale grens</p> <p>— Bebouwing</p>	<p>Schaal 1: 1000</p> <p>Kadastrale gemeente Horst</p> <p>Sectie M</p> <p>Perceel 558</p>	
----------------------------------------------------------------------------------------------------------------------------------------------------------------------------------------------------------------	-------------------------------------------------------------------------------------------	--



⊕ 14

⊕ 15

⊕ 11

⊕ 04

⊕ 12

⊕ 13

⊕ 03

⊕ 10

⊕ 07

⊕ 08

⊕ 05

⊕ 06



## Deskundig advies en gecertificeerde uitvoering van:



### ASBEST INVENTARISATIE

HMB B.V. voor de inventarisatie van gebouwen, opstellen asbestbeheersplan en advies op het gebied van asbest.



### BODEMONDERZOEK/ BODEMSANERING

HMB B.V. heeft veel ervaring met verschillende types bodemonderzoek. Daarnaast kunnen wij ook de bodemsanering begeleiden.



### BODEMENERGIE SYSTEMEN

HMB B.V. is een ervaren en innovatieve partner op het gebied van bodemenergiesystemen in Nederland en België.



### MECHANISCHE BORINGEN

HMB B.V. levert een breed spectrum aan diensten. Van milieutechnische boringen tot het aanbrengen van collectoren.