



Ons kenmerk 2017/3265
Projectcode LI150701090
Bijlage(n) 1

Maastricht 12 januari 2017
Verzonden 12 januari 2017

Besluit van Gedeputeerde Staten van Limburg

op grond van artikel 39b, lid 6 Wet bodembescherming (Wbb) juncto artikel 14 lid 1 Besluit uniforme saneringen (BUS) om in te stemmen met het evaluatieverslag voor de in eigen beheer uitgevoerde saneringswerkzaamheden, BUS-nummer 2016-148.

Het betreft de locatie:

Melatenweg (ong.) te Horst, kadastraal bekend gemeente Horst, sectie M, nummers 555 en 2700.

Deze sanering is volgens de initiatiefnemer als afgerond te beschouwen.

1. PROCEDURE

In het algemeen volgen wij voor de totstandkoming van dit besluit de procedure als beschreven in titel 4.1 van de Algemene wet bestuursrecht (Awb).

Het evaluatieverslag hebben wij ontvangen op 7 december 2016. Dit is tevens de datum waarop de procedure is aangevangen (artikel 14, lid 2 BUS). Daarnaast hebben wij op 7 januari 2017 aanvullende informatie ontvangen (een aangepast evaluatieformulier BUS).

2. SANERINGSWERKZAAMHEDEN

2.1. Melding sanering

Op 5 september 2016 hebben wij de melding sanering conform het Besluit Uniforme Saneringen en de Regeling Uniforme Saneringen (RUS) voor bovengenoemde locatie ontvangen.

De melding heeft betrekking op de sanering van een verontreiniging met zware metalen en PAK.

2.2. Uitvoering van de sanering

Op 5 oktober 2016 is het formulier melding start sanering ontvangen, waarop is aangegeven dat op 11 oktober 2016 wordt gestart met de uitvoering van de sanering. Op 8 oktober 2016 is een wijziging ontvangen, waarop is aangegeven dat de start van de sanering is uitgesteld tot 12 oktober 2016. De sanering is daadwerkelijk op 12 oktober 2016 gestart en op 21 oktober 2016 beëindigd. De saneerder heeft ons schriftelijk op de hoogte gesteld van de datum van afronding van de sanering.

Op 14 oktober 2016 is een wijziging gemeld ten opzichte van de BUS-melding. De wijziging betreft het aantreffen van een geringe hoeveelheid asbestverdacht materiaal tijdens de saneringswerkzaamheden, waarna de grond met asbestverdacht materiaal op basis van zintuiglijke waarnemingen separaat is ontgraven en afgevoerd. De putbodems van de twee spots met asbestverdacht materiaal zijn aanvullend uitgekeurd op asbest. Wij hebben geconstateerd dat de bij de wijziging ingediende gegevens overeenkomen met de feitelijke situatie en de wijziging voldoet aan de eisen van het besluit.



3. EVALUATIE VAN DE SANERINGSWERKZAAMHEDEN

3.1. Evaluatieverslag

Het evaluatieverslag dient te voldoen aan de eisen van art. 13, lid 2 BUS en aan de nadere regels die op grond van art. 13, lid 3 BUS jo art. 4.2 van de RUS zijn gesteld.

Op grond van art. 14 lid 1 van het BUS kunnen wij slechts instemmen met het evaluatieverslag indien gesaneerd is overeenkomstig het bepaalde bij of krachtens art. 4 van het BUS.

3.2. Overwegingen evaluatieverslag

Op grond van art. 4 van het BUS wordt verwezen naar paragraaf 3 van de RUS, waar per categorie uniforme saneringen regels worden gesteld omtrent aspecten van de sanering.

Op de locatie is gesaneerd conform de categorie immobiel.

De terugsaneerwaarde is gerelateerd aan het bodemgebruik. Op de locatie is gesaneerd tot aan de Achtergrondwaarde (AW2000), de maximaal toegestane waarde voor het gebruik als Landbouw / natuur.

Tevens zijn er na de ontgraving controlemonsters genomen van de putbodem en putwanden om de milieuhygiënische kwaliteit van de bodem bij afloop vast te stellen. Daaruit is gebleken dat in de putbodem geen restverontreinigingen zijn achtergebleven in gehalten boven de terugsaneerwaarde (Achtergrondwaarde).

In de controlemonsters van drie putwanden (W02 aan de zuidelijke en W05 en W06 aan de oostelijke zijde van de ontgraving) zijn nog gehalten aan zware metalen en PAK boven de terugsaneerwaarde aanwezig. De aangetoonde gehalten overschrijden tevens de interventiewaarde. De sterke verontreinigingen bevinden zich op de perceelsgrens en daarmee buiten de grenzen van de saneringslocatie uit de BUS-melding. Tegen de verontreinigde putwanden is voor het aanbrengen van de aanvulgrond een laag folie als signaleringslaag aangebracht, waarmee tevens contaminatie van de schone aanvulgrond wordt voorkomen.

Op grond van het evaluatieverslag en de hiervoor vermelde overwegingen concluderen wij dat gesaneerd is conform de melding. Tevens concluderen wij dat de sanering is uitgevoerd overeenkomstig de in het BUS vermelde eisen en de nadere regels op grond van de RUS.

4. NAZORG

Op grond van art. 15 lid 1 BUS jo. art. 39b lid 5 Wbb heeft geen nazorgplan te worden ingediend.

5. BESLUIT

Wij besluiten in te stemmen met het evaluatieverslag.

6. RECHTSBESCHERMING

Als dit besluit uw belang rechtstreeks raakt en u het met de inhoud van dit besluit niet eens bent, kunt u bezwaar maken. U moet dan binnen zes weken na de dag waarop dit besluit is verzonden een bezwaarschrift indienen. Op deze procedure is de Algemene wet bestuursrecht van toepassing. Het bezwaarschrift moet worden ondertekend en moet ten minste bevatten: de naam en het adres van de indiener; de datum; een omschrijving van het besluit waartegen het bezwaar is gericht alsmede de



redenen van het bezwaar (motivering). Het bezwaarschrift moet worden gericht aan: Gedeputeerde Staten van Limburg; Juridische Zaken en Inkoop, team Rechtsbescherming; Postbus 5700; 6202 MA Maastricht. Voor meer informatie verwijzen wij u naar www.limburg.nl en klik vervolgens op e-Loket. Als u een bezwaarschrift heeft ingediend, dan kunt u tevens een verzoek tot het treffen van een voorlopige voorziening indienen bij de Voorzitter van de Afdeling bestuursrechtspraak van de Raad van State, Postbus 20019, 2500 EA Den Haag.

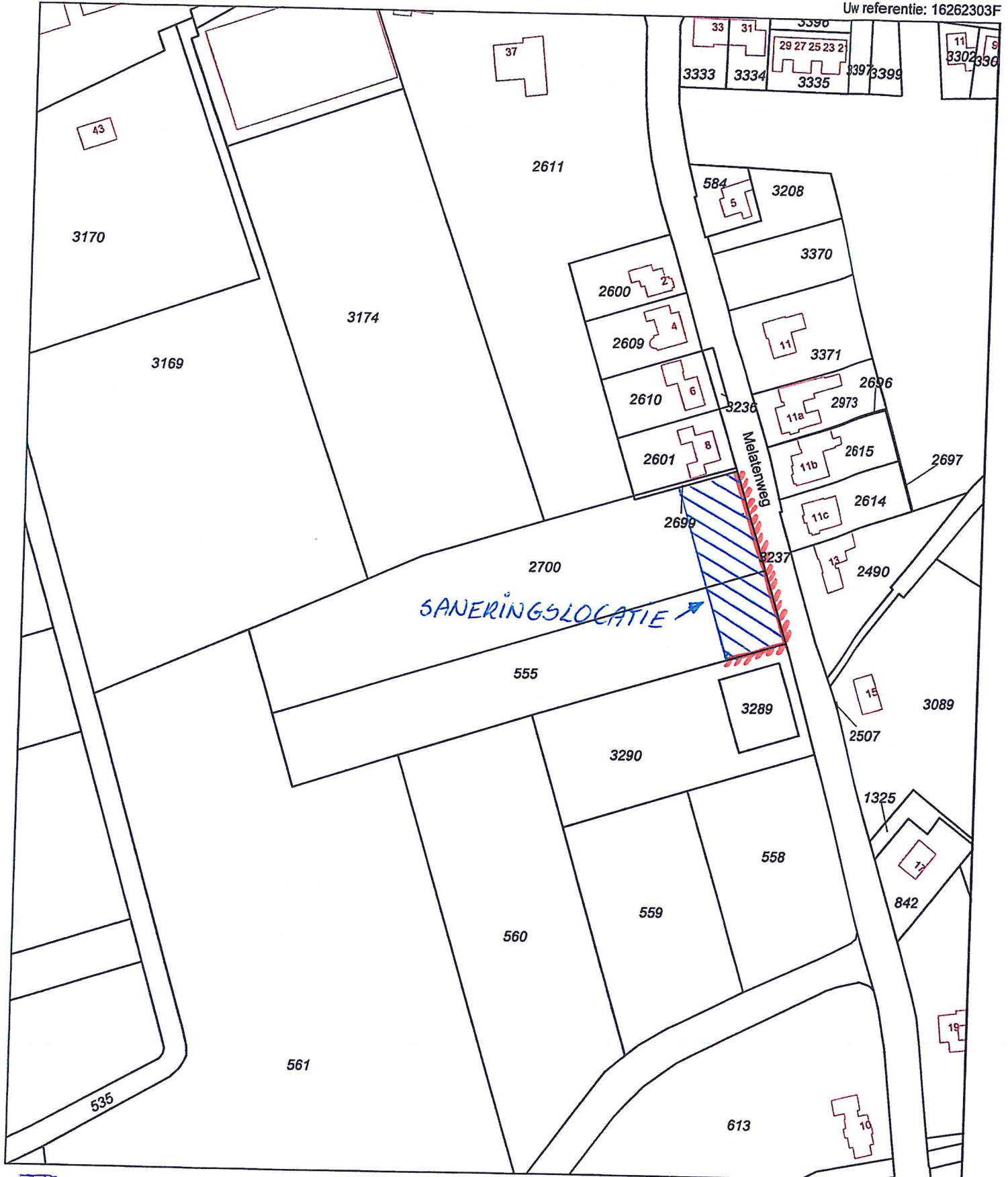
Gedeputeerde Staten van Limburg
namens dezen,


mr. L.J.M. Direks
clustermanager Milieuonderzoek en –Advies

Bijlage 1 bij het besluit


Uittreksel Kadastrale Kaart


Uw referentie: 16262303F



 *gesaneerde locatie*



 *verontreiniging > I in putland*

<p>12345 Perceelnummer 25 Huisnummer</p> <p>— Vastgestelde kadastrale grens — Voorlopige kadastrale grens — Administratieve kadastrale grens — Bebouwing — Overige topografie</p> <p>Voor een eensluitend uittreksel, Apeldoorn, 4 december 2016 De bewaarder van het kadaster en de openbare registers</p>	<p>Schaal 1:2000</p> <p>Kadastrale gemeente HORST Sectie M Perceel 2700</p>	<p></p>
---	---	--

Aan dit uittreksel kunnen geen betrouwbare maten worden ontleend.
De Dienst voor het kadaster en de openbare registers behoudt zich de intellectuele eigendomsrechten voor, waaronder het auteursrecht en het databankenrecht.