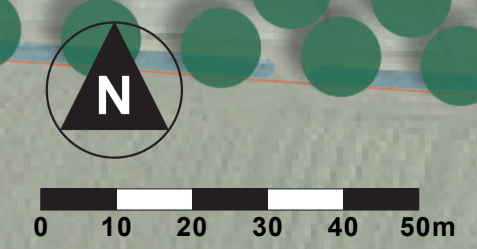
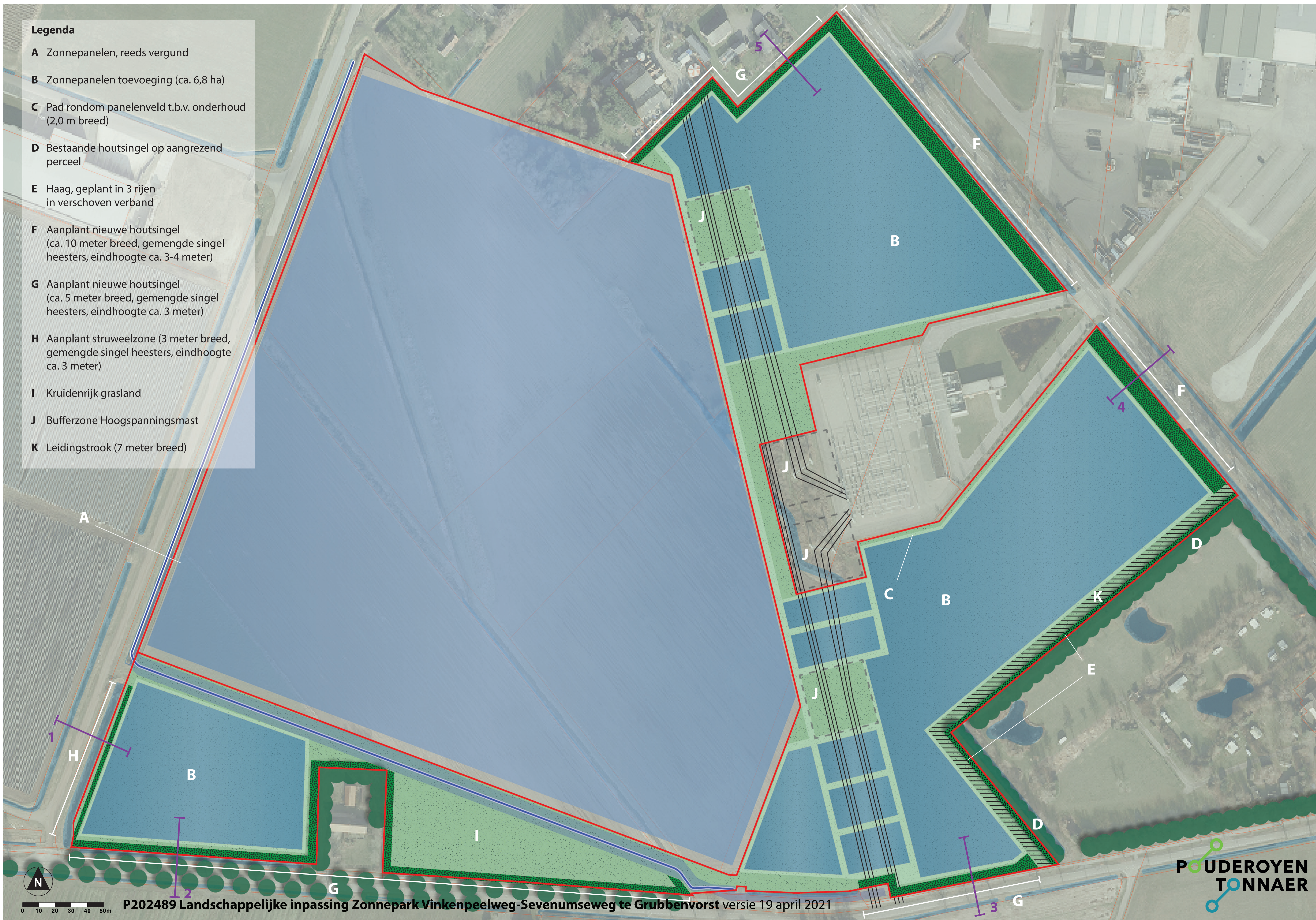



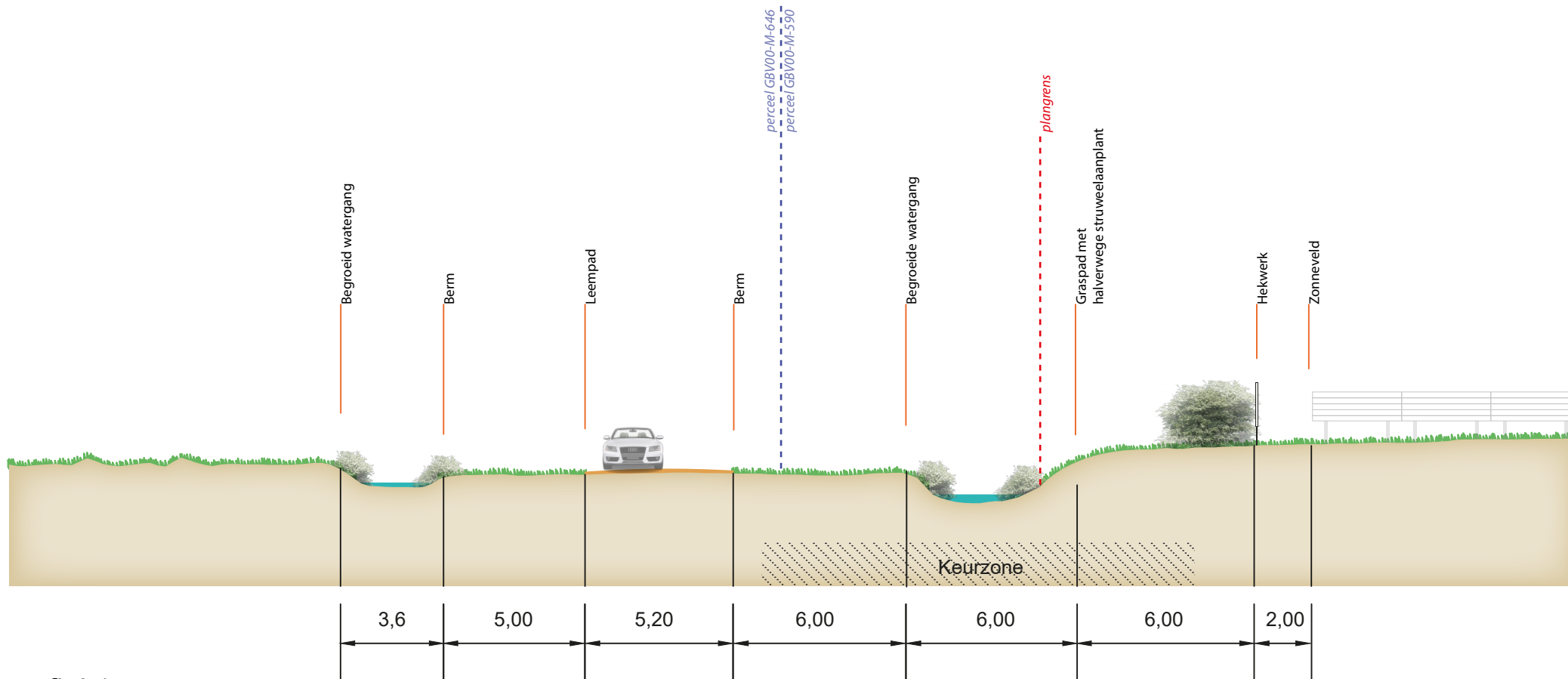
### Legenda

- A** Zonnepanelen, reeds vergund
- B** Zonnepanelen toevoeging (ca. 6,8 ha)
- C** Pad rondom panelenveld t.b.v. onderhoud (2,0 m breed)
- D** Bestaande houtsingel op aangrenzend perceel
- E** Haag, geplant in 3 rijen in verschoven verband
- F** Aanplant nieuwe houtsingel (ca. 10 meter breed, gemengde singel heesters, eindhoogte ca. 3-4 meter)
- G** Aanplant nieuwe houtsingel (ca. 5 meter breed, gemengde singel heesters, eindhoogte ca. 3 meter)
- H** Aanplant struweelzone (3 meter breed, gemengde singel heesters, eindhoogte ca. 3 meter)
- I** Kruidenrijk grasland
- J** Bufferzone Hoogspanningsmast
- K** Leidingstrook (7 meter breed)



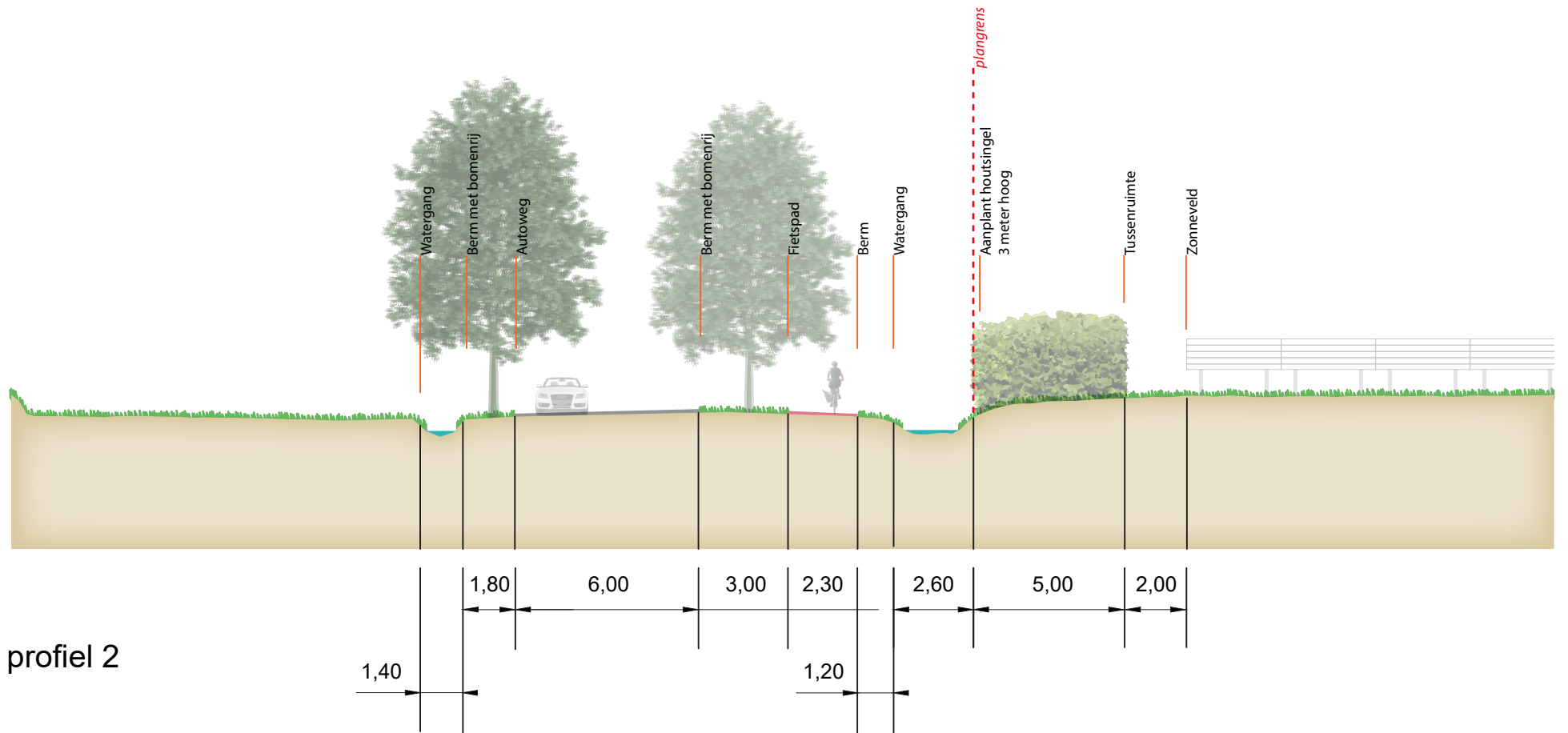
P202489 Landschappelijke inpassing Zonnepark Vinkenpeelweg-Sevenumseweg te Grubbenvorst versie 19 april 2021



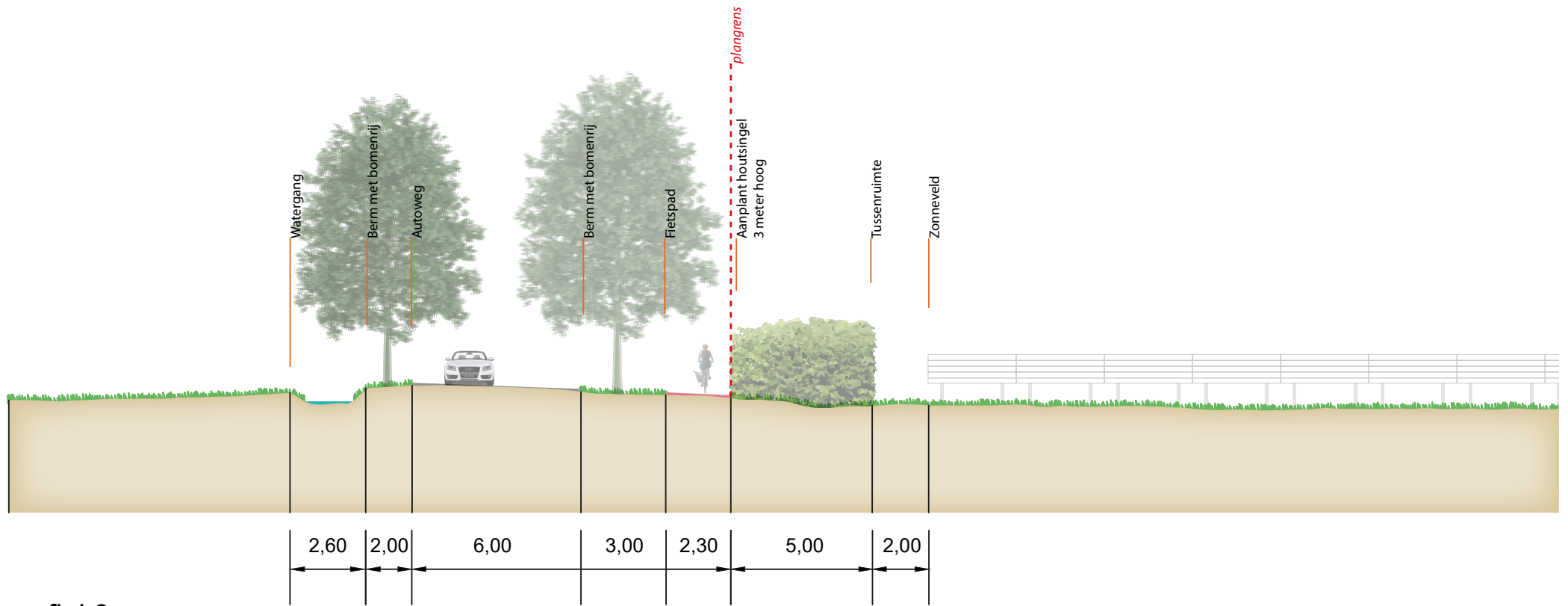


profiel 1

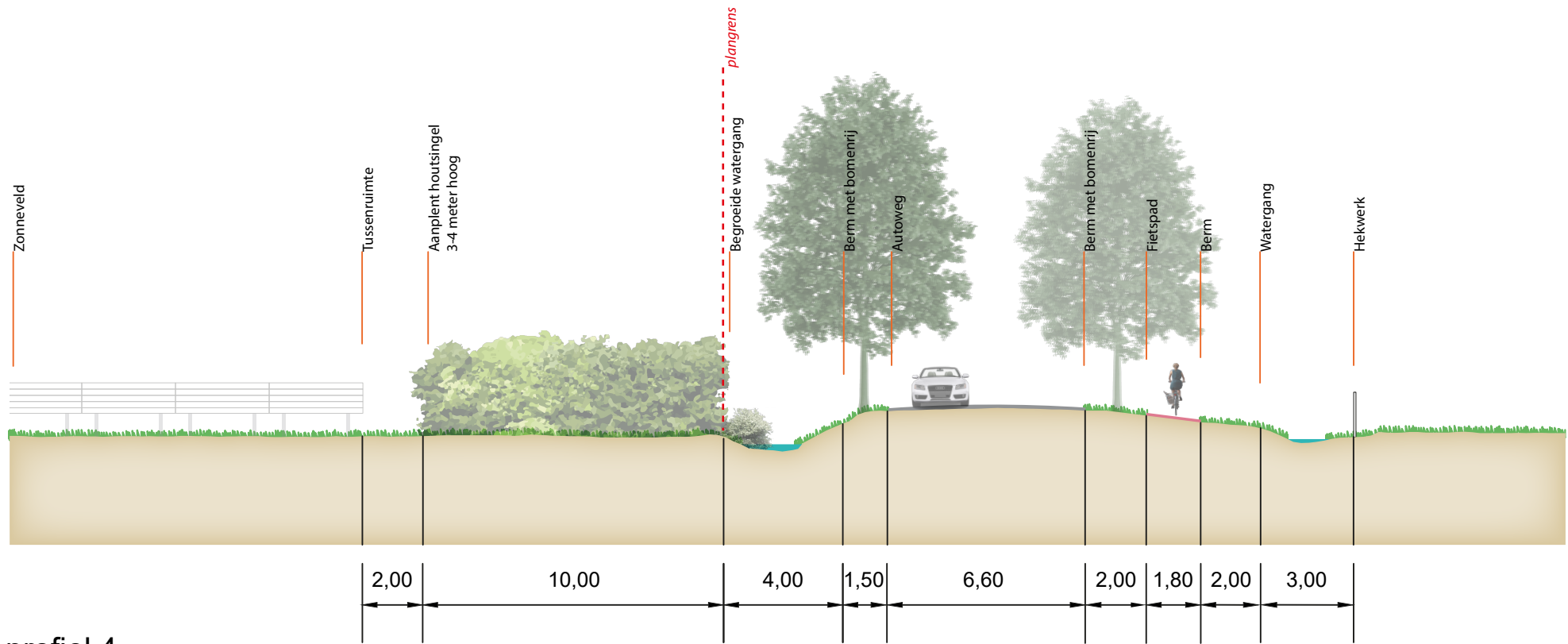
16,61  
 Afstand tussen perceelsgrens en begin zonneveld



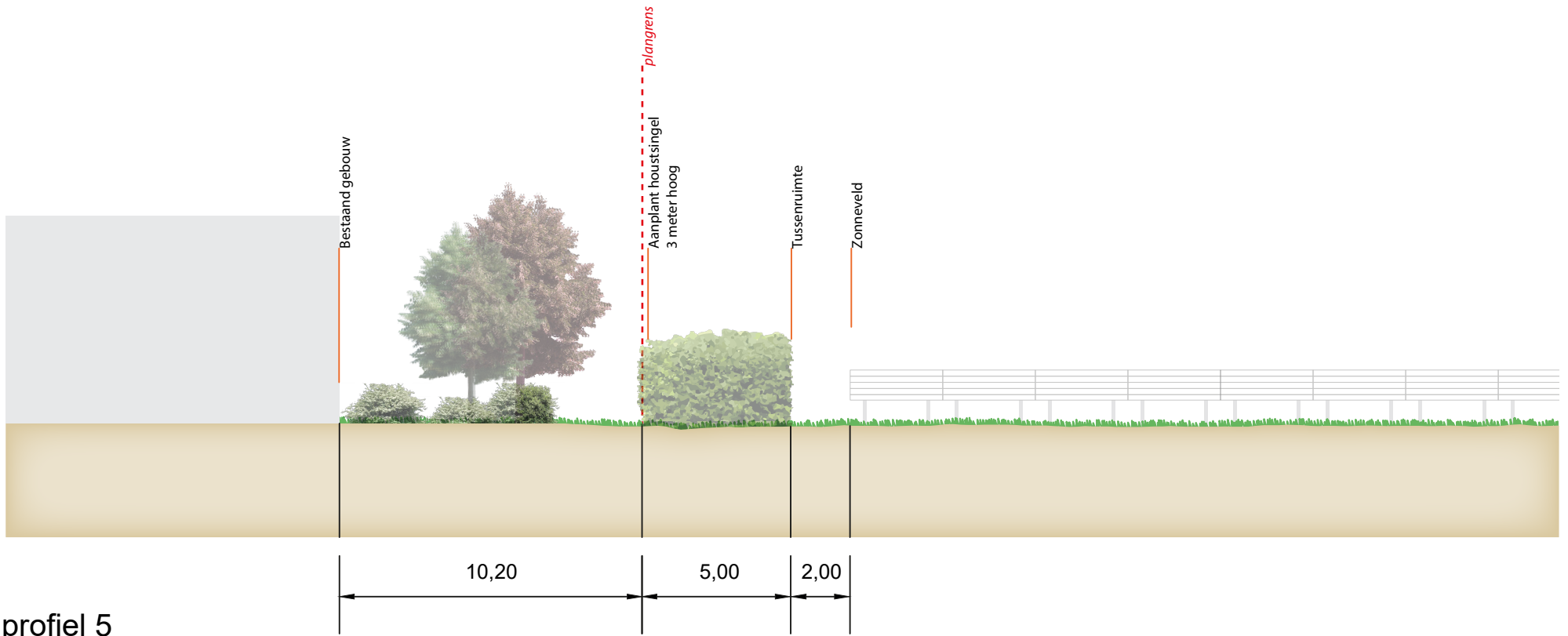
profiel 2



profiel 3



profiel 4



profiel 5