



VERKENNEND BODEMONDERZOEK
AMERICAANSEWEG (ONG.)
TE HORST
GEMEENTE HORST AAN DE MAAS

Project: HOR.PAA.NEN
Rapportnummer: 10051398
Status: Eindrapportage
Datum: 8 juli 2010
Opdrachtgever: Dhr. Pluijm
Americaanseweg 66a
5961 GR Horst
Tel. 06 - 53789673
Contactpersoon: Pijnenburg Agrarisch Adviesburo bv
Mevr. D. Aerts-Houben
Spoonweg 4
5963 NJ Horst
Tel. 077 - 3982921
Fax 077 - 3986800

Uitvoerder: Econsultancy bv
Rijksweg Noord 39
6071 KS Swalmen
Tel. 0475 - 504961
Fax 0475 - 504958
Mail Swalmen@Econsultancy.nl
Opsteller: Ing. M.R.P. Vidal
Paraaf: 
Kwaliteitscontroleur: Drs. E. Hartingsveld
Paraaf: 



COLOFON

Kwaliteitszorg

Econsultancy is lid van de Vereniging Kwaliteitsborging Bodembeheer (VKB). De VKB is een vereniging van bodemadvies- en -onderzoeksbureaus en heeft als doel kwaliteitsborging en continue verbetering van de dienstverlening van haar leden op het gebied van bodembeheer. Het VKB keurmerk geeft opdrachtgevers de zekerheid dat het uitvoerend bureau werkt conform de eisen die de VKB aan haar leden stelt op het gebied van competenties en integriteit van medewerkers en het toepassen van vigerende normen en onderzoeksprotocollen.



Econsultancy werkt volgens een dynamisch kwaliteitssysteem, zoals beschreven in het kwaliteitshandboek. Ons kwaliteitssysteem is gecertificeerd volgens de kwaliteitsborgingsnormen van de NEN-EN-ISO 9001:2000.

Betrouwbaarheid

Dit bodemonderzoek is op zorgvuldige wijze uitgevoerd conform de toepasselijke en van kracht zijnde regelgeving. Een bodemonderzoek wordt in zijn algemeenheid echter uitgevoerd door het steekproefsgewijs bemonsteren van de bodem, waardoor het, op basis van de resultaten van een bodemonderzoek, onmogelijk is garanties af te geven ten aanzien van de milieuhygiënische bodemkwaliteit. Daarnaast betreft het bodemonderzoek een momentopname. Econsultancy accepteert derhalve op voorhand geen aansprakelijkheid ten aanzien van mogelijke beslissingen die de opdrachtgever naar aanleiding van het door Econsultancy uitgevoerde bodemonderzoek neemt.

In dit kader dient ook opgemerkt te worden dat geraadpleegde bronnen niet altijd zonder fouten en volledig zijn. Daar Econsultancy voor het verkrijgen van historische informatie afhankelijk is van deze bronnen, kan Econsultancy niet instaan voor de juistheid en volledigheid van deze informatie.

INHOUDSOPGAVE

1.	INLEIDING	1
2.	VOORONDERZOEK.....	1
2.1	Geraadpleegde bronnen.....	1
2.2	Afbakening onderzoekslocatie vooronderzoek.....	2
2.3	Historisch en huidig gebruik onderzoekslocatie	2
2.4	Calamiteiten.....	3
2.5	Uitgevoerd(e) bodemonderzoek(en) op de onderzoekslocatie	3
2.6	Belendende percelen/terreindelen.....	3
2.7	Terreininspectie	4
2.8	Toekomstige situatie.....	4
2.9	Informatie regionale achtergrondgehalten.....	4
2.10	Bodemopbouw.....	4
2.11	Geohydrologie	4
3.	CONCLUSIES VOORONDERZOEK (ONDERZOEKSOPZET)	5
4.	VELDWERK.....	5
4.1	Algemeen.....	5
4.2	Grondonderzoek	5
4.2.1	Uitvoering veldwerk.....	5
4.2.2	Zintuiglijke waarnemingen.....	6
4.3	Grondwateronderzoek	6
4.3.1	Uitvoering veldwerk.....	6
4.3.2	Bemonstering	6
5.	ANALYSERESULTATEN	6
5.1	Uitvoering analyses	6
5.2	Interpretatie analyseresultaten	7
5.3	Resultaten grond- en grondwatermonsters	8
6.	SAMENVATTING, CONCLUSIES EN ADVIES.....	11

BIJLAGEN:

1. - Topografische ligging van de locatie
- 2a. - Locatieschets
- 2b. - Foto's onderzoekslocatie
- 2c. - Kadastrale gegevens
3. - Boorprofielen
4. - Analyserapporten
5. - Toetsingskader analyseresultaten
6. - Rapportagegrenzen laboratorium
7. - Geraadpleegde bronnen

1. INLEIDING

Econsultancy heeft van de heer Pluijm opdracht gekregen voor het uitvoeren van een verkennend bodemonderzoek aan de Amerikaanseweg (ong.) te Horst in de gemeente Horst aan de Maas.

Het bodemonderzoek is uitgevoerd in het kader van de Bouwverordening.

Het verkennend bodemonderzoek heeft tot doel met een relatief geringe onderzoeksinspanning vast te stellen of op de onderzoekslocatie een grond- en/of grondwaterverontreiniging aanwezig is, teneinde te bepalen of er milieuhygiënische belemmeringen zijn voor de voorgenomen nieuwbouw op de onderzoekslocatie.

Het vooronderzoek is verricht conform de NEN 5725:2009 "Bodem - Landbodem - Strategie voor het uitvoeren van vooronderzoek bij verkennend en nader onderzoek". Het bodemonderzoek is uitgevoerd conform de NEN 5740:2009 "Bodem - Landbodem - Strategie voor het uitvoeren van verkennend bodemonderzoek - Onderzoek naar de milieuhygiënische kwaliteit van bodem en grond".

Het veldwerk en de bemonstering zijn verricht onder certificaat op grond van de BRL SIKB 2000 "Veldwerk bij Milieuhygiënisch bodem- en waterbodemonderzoek en mechanisch boren", protocollen 2001 en 2002. De analyseresultaten zijn getoetst aan het toetsingskader van VROM (circulaire bodemsanering 2009).

Econsultancy is gecertificeerd voor de protocollen 2001 en 2002 van de BRL SIKB 2000. In dat kader verklaart Econsultancy geen eigenaar van de onderzoekslocatie te zijn of te worden.

2. VOORONDERZOEK

2.1 Geraadpleegde bronnen

De informatie over de onderzoekslocatie is gebaseerd op de bij de gemeente Horst aan de Maas aanwezige informatie (contactpersoon de heer J. Huijs), informatie verkregen van de huidige eigenaar (de heer Pluijm) en informatie verkregen uit de op 18 juni 2010 uitgevoerde terreininspectie.

Van de locatie en de directe omgeving zijn uit verschillende informatiebronnen gegevens verzameld over:

- het historische, huidige en toekomstige gebruik;
- eventuele calamiteiten;
- eventueel eerder uitgevoerde bodemonderzoeken;
- de bodemopbouw en geohydrologie;
- verhardingen, kabels en leidingen.

Bijlage 7 geeft een overzicht van de geraadpleegde bronnen.

2.2 Afbakening onderzoekslocatie vooronderzoek

Het vooronderzoek omvat de onderzoekslocatie en direct hieraan grenzende percelen binnen een afstand van 25 meter.

De onderzoekslocatie ($\pm 1.500 \text{ m}^2$) ligt aan de Amerikaanseweg (ong.), gelegen ten westen van de kern van Horst in de gemeente Horst aan de Maas (zie bijlage 1). Het perceel, waar de onderzoekslocatie deel van uitmaakt, is kadastraal bekend gemeente Horst, sectie M, nummer 605 (zie bijlage 2c).

Volgens de topografische kaart van Nederland, kaartblad 52 G, 2004 (schaal 1:25.000), bevindt het maaiveld zich op een hoogte van circa 24 m +NAP en zijn de coördinaten van de onderzoekslocatie X = 200.380, Y = 384.690.

2.3 Historisch en huidig gebruik onderzoekslocatie

Volgens de Grote Historische Atlas van Nederland, deel 4 "Zuid Nederland 1838-1857", kaartblad 52, 1990 (schaal 1:50.000), was de locatie, alsmede de omgeving ervan, destijds in agrarisch gebruik (weide) en werd extensief bewoond. Vanaf 1997 is de onderzoekslocatie in gebruik als bosje. Tot op heden is dit gebruik van de onderzoekslocatie niet wezenlijk veranderd.

De onderzoekslocatie is grotendeels in gebruik als (voormalige) siertuin en is gedeeltelijk beplant met naaldbomen. Tevens is op de locatie een carport aanwezig. In bijlage 2a is de huidige situatie op een locatieschets weergegeven. Bijlage 2b bevat enkele foto's van de onderzoekslocatie.

Voor zover bij de opdrachtgever en de gemeente Horst aan de Maas bekend, heeft er op de onderzoekslocatie nimmer opslag van oliehoudende producten in ondergrondse of bovengrondse tanks plaatsgevonden.

Er zijn geen aanwijzingen gevonden, die aanleiding geven een asbestverontreiniging op de locatie te verwachten.

De tabellen Ia en Ib geven een beschrijving van de onderzoekslocatie in verschillende periodes.

Tabel Ia. Historisch gebruik van de onderzoekslocatie (periode 1800-1860)

Bron	Periode	Kaartblad	Schaal	Omschrijving onderzoekslocatie	Bijzonderheden/directe omgeving
Tranchot und v. Müffling kaart	1803-1820	25	1 : 25.000	(land-)bouwgrond	ten zuiden Amerikaanseweg overige richtingen landbouwgrond.
Grote Historische Provincie Atlas, Limburg	1837-1844	182	1 : 25.000	(land-)bouwgrond	-
Grote Historische Atlas van Nederland, deel 4, Zuid-Nederland	1838-1857	52	1 : 50.000	(land-)bouwgrond	-

Tabel Ib. Historisch gebruik van de onderzoekslocatie (periode 1860-heden)

Bron	Jaartal	Kaartblad	Schaal	Omschrijving onderzoekslocatie	Bijzonderheden/directe omgeving
topografische kaart	1895	674	1 : 25.000	(land-)bouwgrond	ten zuiden Amerikaanse-weg overige richtingen landbouwgrond.
topografische kaart	1915	674	1 : 25.000	(land-)bouwgrond	-
topografische kaart	1927	674	1 : 25.000	(land-)bouwgrond	-
topografische kaart	1934	674	1 : 25.000	(land-)bouwgrond	-
topografische kaart	1954	52 G	1 : 25.000	(land-)bouwgrond	-
topografische kaart	1958	52 G	1 : 25.000	(land-)bouwgrond	-
topografische kaart	1967	52 G	1 : 25.000	(land-)bouwgrond	ten oosten bebouwd met 1 opstal, ten zuiden Amerikaanse-weg overige richtingen landbouwgrond.
topografische kaart	1975	52 G	1 : 25.000	(land-)bouwgrond	ten oosten bebouwd met woonhuis met twee opstallen, ten zuiden Amerikaanse-weg, overige richtingen bos.
topografische kaart	1987	52 G	1 : 25.000	(land-)bouwgrond	-
topografische kaart	1991	52 G	1 : 25.000	boomgaard	-
topografische kaart	1997	52 G	1 : 25.000	bos	-
topografische kaart	2000	52 G	1 : 25.000	bos	-
topografische kaart	2004	52 G	1 : 25.000	bos	-

2.4 Calamiteiten

Voor zover bij de opdrachtgever bekend hebben zich op de onderzoekslocatie in het verleden geen calamiteiten met een bodembedreigend karakter voorgedaan. Ook uit informatie van de gemeente Horst aan de Maas blijkt niet dat er zich in het verleden bodembedreigende calamiteiten hebben voorgedaan.

2.5 Uitgevoerd(e) bodemonderzoek(en) op de onderzoekslocatie

Op de onderzoekslocatie zijn, voor zover bekend, geen bodemonderzoeken uitgevoerd.

2.6 Belendende percelen/terreindelen

De onderzoekslocatie is gelegen in het buitengebied van Horst, in een van oorsprong agrarisch gebied dat vanaf 1997 een siertuinfunctie (bos) kreeg.

In bijlage 7 zijn de geraadpleegde informatiebronnen voor de omliggende terreindelen en belendende percelen binnen 25 meter van de onderzoekslocatie opgenomen. Het bodemgebruik van de omliggende terreindelen is als volgt:

- aan de noordzijde bevindt zich een siertuin;
- aan de oostzijde bevindt zich een woonhuis, een loods en een siertuin;
- aan de zuidzijde bevindt zich een openbare weg (Americaanseweg);
- aan de westzijde bevindt zich een siertuin.

De huidige eigenaar van de onderzoekslocatie is niets bekend omtrent potentieel bodembedreigende activiteiten op aangrenzende percelen. Er vinden geen industriële activiteiten in de directe omgeving van de onderzoekslocatie plaats.

Uit de verzamelde informatie blijkt dat er op de aangrenzende percelen geen bodemverontreinigingen zijn te verwachten.

2.7 Terreininspectie

Voorafgaand aan het bodemonderzoek is er een terreininspectie uitgevoerd. Deze is gericht op de identificatie van bronnen, die mogelijk hebben geleid of kunnen leiden tot een grond- en/of grondwaterverontreiniging.

De tijdens de terreininspectie aangetroffen situatie komt overeen met de locatiegegevens, zoals deze zijn opgenomen in paragraaf 2.3. Op de onderzoekslocatie zijn geen mogelijke bronnen voor een grond- en/of grondwaterverontreiniging aangetroffen.

Op het maaiveld zijn geen asbestverdachte materialen waargenomen.

2.8 Toekomstige situatie

De initiatiefnemer is voornemens nieuwbouw op de locatie te realiseren.

2.9 Informatie regionale achtergrondgehalten

Er is geen informatie beschikbaar over mogelijk regionaal verhoogde achtergrondgehalten in de grond. Regionaal komen verhoogde concentraties van metalen in het grondwater voor. De provincie Limburg heeft specifieke beleidslijnen geformuleerd met betrekking tot deze regionaal verhoogde concentraties van metalen in het grondwater (zie onder meer brief 95/36199V van Gedeputeerde Staten van de provincie Limburg van 12 september 1995).

2.10 Bodemopbouw

De originele bodem bestaat volgens de bodemkaart van Nederland, kaartblad 52 Oost, 1975 (schaal 1:50.000), uit een hoge zwarte enkeerdgrond, welke volgens de Stichting voor Bodemkartering voornamelijk is opgebouwd uit lemig fijn zand. De afzettingen, waarin deze bodem is ontstaan, behoren geologisch gezien tot de Formatie van Twente.

2.11 Geohydrologie

Tectonisch gezien ligt de onderzoekslocatie in de Slenk van Venlo. Deze slenk wordt aan de zuidwestzijde begrensd door de Tegelenbreuk en aan de noordoostzijde door de Grensbreuk. Beide breuken zijn noordwest-zuidoost gericht.

Het eerste watervoerend pakket heeft een dikte van ± 20 m en wordt gevormd door de grove en grindrijke Formatie van Veghel. Op deze fluviatiele formatie liggen de fijnzandige, matig goed doorlatende dekzandafzettingen, behorende tot de Formatie van Twente, met een dikte van ± 5 m. Het eerste watervoerend pakket wordt aan de onderzijde begrensd door een scheidingslaag (Venlo-klei), met een dikte van ± 15 m. De Zanden van Venlo vormen het tweede watervoerend pakket, met een dikte

van ± 15 m. Onder de Zanden van Venlo bevindt zich een slecht doorlatende basis, welke de Formatie van Breda wordt genoemd.

De gemiddelde grondwaterstand van het freatisch grondwater bedraagt ± 22 m +NAP, waardoor het grondwater zich op ± 2 m -mv zou bevinden. Het water van het eerste watervoerend pakket stroomt volgens de isohypsenkaart van de Dienst Grondwaterverkenning van TNO, kaartblad 52 Oost, 1978 (schaal 1:50.000), in noordoostelijke richting. Er liggen geen pompstations in de buurt van de onderzoekslocatie die van invloed zouden kunnen zijn op de grondwaterstroming ter plaatse van de onderzoekslocatie. De onderzoekslocatie ligt niet in een grondwaterbeschermings- en/of grondwaterwingebied.

3. CONCLUSIES VOORONDERZOEK (ONDERZOEKSOPZET)

Uit het vooronderzoek blijkt dat er geen sprake is van bodembelasting, anders dan een regionale of landelijke diffuse achtergrondbelasting in de grond en het grondwater. Op de locatie worden geen verontreinigende stoffen verwacht in gehalten boven de achtergrondwaarde 2000 of boven het in het betreffende gebied geldende achtergrondgehalte. Dit geldt zowel voor natuurlijke achtergrondgehalten als voor "antropogene" achtergrondgehalten, waarvan de oorzaak niet eenduidig is aan te wijzen.

Op basis van het vooronderzoek is geconcludeerd dat de onderzoekslocatie onderzocht dient te worden volgens de strategie "onverdacht" (ONV). Bij onverdachte locaties luidt de onderzoekshypothese dat de bodem niet verontreinigd is.

4. VELDWERK

4.1 Algemeen

Tijdens het opstellen van het boorplan is rekening gehouden met de doelstellingen en de richtlijnen, welke geformuleerd zijn in de inleiding. Daarnaast is rekening gehouden met de gegevens voortvloeiend uit het vooronderzoek en de ligging van kabels en leidingen. Bijlage 2a bevat de locatieschets met daarop aangegeven de situering van de boorpunten en de peilbuis. In bijlage 3 zijn de boorprofielen opgenomen.

4.2 Grondonderzoek

4.2.1 Uitvoering veldwerk

Het veldwerk is op 23 juni 2010 uitgevoerd door Econsultancy, vestiging Boxmeer, onder kwaliteitsverantwoordelijkheid van de heer F.F.J.M. Top. Deze medewerker van Econsultancy is in het kader van Kwalibo geregistreerd als gekwalificeerd medewerker voor het uitvoeren van veldwerk bij milieuhygiënisch bodemonderzoek.

In het totaal zijn er met behulp van een edelmanboor 11 boringen geplaatst; 6 boringen tot 0,5 m -mv, 3 boringen tot 1,0 m -mv, 1 boring tot 2,0 m -mv en 1 boring tot 3,5 m -mv. Deze diepe boring is afgewerkt als peilbuis, teneinde de milieuhygiënische kwaliteit van het grondwater te kunnen bepalen. Van het opgeboorde materiaal is een boorbeschrijving conform de NEN 5104 gemaakt en zijn er grondmonsters genomen over trajecten van ten hoogste 0,5 m, waarbij bodemlagen met verontreinigingskenmerken of een afwijkende textuur separaat bemonsterd zijn.

4.2.2 Zintuiglijke waarnemingen

De bodem bestaat voornamelijk uit zwak siltig, zeer fijn zand. De grond is bovendien tot maximaal 1,5 m -mv zwak humeus. De toplaag van de toerit bestaat uit baksteen (maximaal 2 cm). Verder zijn in het opgeboorde materiaal zintuiglijk geen verontreinigingen waargenomen.

4.3 Grondwateronderzoek

4.3.1 Uitvoering veldwerk

Op het midden van de onderzoekslocatie is een peilbuis (filterstelling 2,5-3,5 m -mv) geplaatst. De filterstelling is bepaald op basis van de grondwaterstand, zoals deze tijdens de veldwerkzaamheden op 23 juni 2010 is ingeschat. Het onderste gedeelte van de peilbuis (het peilfilter) is geperforeerd en de ruimte tussen de wand van het boorgat en het peilfilter is opgevuld met filtergrind. Boven het filtergrind is een laag zwelklei aangebracht, zodat er géén verontreinigingen van bovenaf in de peilbuis kunnen migreren. De peilbuis is direct na plaatsing afgepompt en na een wachttijd van minimaal een week is het grondwater bemonsterd.

4.3.2 Bemonstering

De grondwaterbemonstering is op 30 juni 2010 uitgevoerd door Econsultancy, vestiging Boxmeer, onder kwaliteitsverantwoordelijkheid van de heer J.H.L. Vermorcken. Deze medewerker van Econsultancy is in het kader van Kwalibo geregistreerd als gekwalificeerd medewerker voor het uitvoeren van veldwerk bij milieuhygiënisch bodemonderzoek.

Tijdens de grondwaterbemonstering zijn er zintuiglijk geen verontreinigingen aangetroffen. Tabel II geeft een overzicht van de grondwaterstand en de in het veld bepaalde waarden van de pH en het geleidingsvermogen van het grondwater. De verlaagde pH en het geleidingsvermogen vertonen geen afwijkingen ten opzichte van regionaal bekende waarden.

Tabel II. Overzicht grondwaterstand, pH en geleidingsvermogen van het grondwater

Peilbuis-nummer	Situering peilbuis	Filterstelling (m -mv)	Grondwaterstand 30 juni 2010 (m -mv)	pH (-)	EGV (µS/cm)
PB1	stroomafwaarts	2,5-3,5	2,0	6,2	585

5. ANALYSERESULTATEN

5.1 Uitvoering analyses

Alle te analyseren grond- en grondwatermonsters zijn aangeboden aan ALcontrol Laboratories. Dit laboratorium is erkend door de Raad voor Accreditatie en is AS3000-geaccrediteerd voor milieuhygiënisch bodemonderzoek. In het laboratorium zijn in totaal 2 grondmengmonsters samengesteld (1 grondmengmonster van de bovengrond en 1 grondmengmonster van de ondergrond). De 2 grondmengmonsters en het grondwatermonster zijn geanalyseerd op de volgende pakketten:

- *standaardpakket grond:*

droge stof, metalen (barium, cadmium, kobalt, koper, kwik, lood, molybdeen, nikkel en zink), polychloorbifenylen (PCB), polycyclische aromatische koolwaterstoffen (PAK) en minerale olie;

- *standaardpakket grondwater:*

metalen (barium, cadmium, kobalt, koper, kwik, lood, molybdeen, nikkel en zink), vluchtige aromaten (BTEX), styreen, naftaleen, gehalogeneerde koolwaterstoffen (VOX) en minerale olie.

Tevens is van het grondmengmonster van de bovengrond het organische stof- en lutumgehalte bepaald. In afwijking op de NEN 5740 is afgezien van het bepalen van het organische stof- en lutumgehalte van ieder grondmengmonster. Dit aangezien uit het veldwerk bleek, dat er geen noemenswaardige verschillen in de samenstelling van de bodem bestaan.

Tabel III geeft een overzicht van de samenstelling van de grondmengmonsters en de analysepakketten.

Tabel III. Overzicht van de samenstelling van de grondmengmonsters en de analysepakketten

Grondmengmonster	Traject (cm -mv)	Analysepakket	Bijzonderheden
MM1	02 (0-50) 03 (0-50) 05 (0-50) 07 (0-50) 09 (2-50) 10 (2-50)	standaardpakket + lutum en organische stof	bovengrond (zintuiglijk schoon)
MM2	04 (50-100) 04 (150-200) 08 (100-150) 08 (150-200) 09 (70-100) 10 (50-100)	standaardpakket	ondergrond (zintuiglijk schoon)

5.2 Interpretatie analyseresultaten

De analyseresultaten zijn getoetst aan het toetsingskader van VROM (circulaire bodemsanering 2009). Het toetsingskader voor de beoordeling van de gehalten en/of concentraties van verontreinigingen is gegeven in de toetsingstabel en bevat voor grond en grondwater drie te onderscheiden waarden met de verschillende niveaus:

- *achtergrondwaarde 2000:*

deze waarde ("AW2000") geeft de gehalten aan zoals die op dit moment voorkomen in de bodem van natuur- en landbouwgronden, waarvoor geldt dat er geen sprake is van belasting door lokale verontreinigingsbronnen;

- *streefwaarde:*

deze waarde ("S") geeft het milieukwaliteitsniveau aan voor grondwater, waarbij als nadelig te waarden effecten verwaarloosbaar worden geacht;

- *tussenwaarde:*

deze waarde ("T") is de helft van de som van de achtergrondwaarde 2000 (of in het geval van grondwater de streefwaarde) en de interventiewaarde. De tussenwaarde is de concentratiegrens waarboven in beginsel nader onderzoek moet worden uitgevoerd, omdat het vermoeden van ernstige bodemverontreiniging bestaat;

- *interventiewaarde:*

deze waarde ("I") geeft het niveau voor verontreinigingen in grond en grondwater aan waarboven ernstige vermindering of dreigende vermindering optreedt van de functionele eigenschappen, die de bodem heeft voor mens, plant of dier. Bij gehalten en/of concentraties boven de interventiewaarde is er sprake van een sterke verontreiniging. Bij overschrijding van de interventiewaarde wordt vaak een nader onderzoek uitgevoerd om de ernst van de verontreiniging en de saneringsurgentie te bepalen. Wanneer het boven de tussenwaarde of interventiewaarde gelegen gehalte een natuurlijke oorsprong heeft, is uitvoering van vervolgonderzoek meestal niet noodzakelijk.

In bijlage 5 is de toetsingstabel opgenomen uit de eerder genoemde circulaire. Deze bijlage bevat de achtergrondwaarden 2000 en de interventiewaarden, alsmede de berekeningswijze die moet worden gevolgd om deze waarden naar grondsoort te differentiëren. De achtergrondwaarden 2000 en de interventiewaarden voor de grond zijn berekend met behulp van de door het laboratorium bepaalde waarden voor het organische stof- en lutumgehalte.

Bijlage 6 geeft een overzicht van de rapportagegrenzen van de uitgevoerde analyses. De gebruikte analysetechnieken zijn weergegeven op de certificaten in bijlage 4. Om de mate van verontreiniging aan te geven wordt de volgende terminologie gebruikt:

Grond:

- niet verontreinigd: gehalte \leq achtergrondwaarde 2000 en/of detectielimiet;
- licht verontreinigd: gehalte $>$ achtergrondwaarde 2000 en \leq tussenwaarde;
- matig verontreinigd: gehalte $>$ tussenwaarde \leq interventiewaarde;
- sterk verontreinigd: gehalte $>$ interventiewaarde.

Grondwater:

- niet verontreinigd: concentratie \leq streefwaarde en/of detectielimiet;
- licht verontreinigd: concentratie $>$ streefwaarde en \leq tussenwaarde;
- matig verontreinigd: concentratie $>$ tussenwaarde \leq interventiewaarde;
- sterk verontreinigd: concentratie $>$ interventiewaarde.

5.3 Resultaten grond- en grondwatermonsters

Tabel IV geeft een overzicht van de parameters in de grond die de geldende toetsingskaders overschrijden.

Tabel IV. Overschrijdingen toetsingskaders grond (gehalten in mg/kg d.s., tenzij anders vermeld)

Grondmengmonster	Traject (cm -mv)	Gehalte > AW2000 (licht verontreinigd)	Gehalte > T (matig verontreinigd)	Gehalte > I (sterk verontreinigd)
MM1	02 (0-50) 03 (0-50) 05 (0-50) 07 (0-50) 09 (2-50) 10 (2-50)	-	-	-
MM2	04 (50-100) 04 (150-200) 08 (100-150) 08 (150-200) 09 (70-100) 10 (50-100)	-	-	-

Tabel V geeft een overzicht van de parameters in het grondwater die de geldende toetsingskaders overschrijden.

Tabel V. Overschrijdingen toetsingskaders grondwater (concentratie in $\mu\text{g/l}$, tenzij anders vermeld)

Grondwatermonster	Situering peilbuis	Concentratie > S (licht verontreinigd)	Concentratie > T (matig verontreinigd)	Concentratie > I (sterk verontreinigd)
PB1	centraal op onderzoekslocatie	barium (55)	-	nikkel (97)

De tabellen VI en VII geven een overzicht van de analyseresultaten van de grondmengmonsters en het grondwatermonster. Bijlage 4 bevat de door het laboratorium aangeleverde resultaten.

Tabel VI. Analyseresultaten grondmonsters (gehalten in mg/kg d.s., tenzij anders vermeld)

Monstercode	MM1	MM2	AW2000	T	I	AS3000
droge stof(gew.-%)	89.8	--	87.7	--		
gewicht artefacten(g)	<1	--	<1	--		
aard van de artefacten(g)	geen	--	geen	--		
organische stof (% vd DS)	3.3	--	-			
lutum (bodem)(% vd DS)	6.4	--	-			
METALEN						
barium [†]	<20	<20			368	76
cadmium	<0.35	<0.35	0.39	4.5	8.5	0.39
kobalt	<3	<3	6.3	43	80	6.3
koper	18	<10	23	67	110	23
kwik	<0.10	<0.10	0.11	14	27	0.11
lood	22	<13	35	204	372	35
molybdeen	<1.5	<1.5	1.5	96	190	1.5
nikkel	<5	<5	16	32	47	16
zink	36	<20	74	228	381	74
POLYCYCLISCHE AROMATISCHE KOOLWATERSTOFFEN						
naftaleen	<0.01	--	<0.01	--		
fenantreen	0.03	--	<0.01	--		
antraceen	<0.01	--	<0.01	--		
fluoranteen	0.07	--	<0.01	--		
benzo(a)antraceen	0.04	--	<0.01	--		
chryseen	0.03	--	<0.01	--		
benzo(k)fluoranteen	0.03	--	<0.01	--		
benzo(a)pyreen	0.03	--	<0.01	--		
benzo(ghi)peryleen	0.03	--	<0.01	--		
indeno(1.2.3-cd)pyreen	0.03	--	<0.01	--		
PAK-totaal (10 van VROM) (0.7 factor)	0.29	0.07	1.5	21	40	1.0
POLYCHLOORBIFENYLEN (PCB)						
PCB 28(µg/kgds)	<1	--	<1	--		
PCB 52(µg/kgds)	<1	--	<1	--		
PCB 101(µg/kgds)	<1	--	<1	--		
PCB 118(µg/kgds)	<1	--	<1	--		
PCB 138(µg/kgds)	<1	--	<1	--		
PCB 153(µg/kgds)	<1	--	<1	--		
PCB 180(µg/kgds)	<1	--	<1	--		
som PCB (7) (0.7 factor)(µg/kgds)	4.9	4.9	6.6	168	330	16
MINERALE OLIE						
fractie C10 - C12	<5	--	<5	--		
fractie C12 - C22	<5	--	<5	--		
fractie C22 - C30	<5	--	<5	--		
fractie C30 - C40	<5	--	<5	--		
totaal olie C10 - C40	<20	<20	63	856	1650	63

Monstercode en monstertraject:

¹ 11575164-001 MM1 02 (0-50) 03 (0-50) 05 (0-50) 07 (0-50) 09 (2-50) 10 (2-50)
² 11575164-002 MM2 04 (50-100) 04 (150-200) 08 (100-150) 08 (150-200) 09 (70-100) 10 (50-100)

De resultaten zijn voor de interventiewaarde getoetst aan de toetsingswaarden zoals vermeld in de Circulaire Bodemsanering 2009. Staatscourant 67. 7 april 2009 en voor de achtergrondwaarden aan het Besluit Bodemkwaliteit. Staatscourant 20 december 2007. Nr. 247. Tevens zijn de volgende wijzigingen doorgevoerd: De gewijzigde grenswaarden van een aantal OCB (per 30-07-2008) (www.Senternovem.nl) en de wijziging in de Staatscourant 67 van 7 april 2009. De gehalten die de betreffende toetsingswaarden overschrijden zijn als volgt geclassificeerd:

- het gehalte is groter dan de achtergrondwaarde en kleiner dan of gelijk aan tussenwaarde
- het gehalte is groter dan tussenwaarde en kleiner dan of gelijk aan de interventiewaarde
- het gehalte is groter dan de interventiewaarde
- geen toetsingswaarde voor opgesteld
- niet geanalyseerd
- # verhoogde rapportagegrens. voor meer informatie zie analysecertificaat
- AS3000 laboratoriumanalyses voor grond-, waterbodem- en grondwater; protocollen 3010 t/m 3090 versie 4.25 juni 2008.
- ^a gecorrigeerd gehalte is groter dan of gelijk aan de achtergrondwaarde (of geen achtergrondwaarde voor opgesteld). maar wel kleiner dan de AS3000 rapportagegrens-eis. dus mag verondersteld worden kleiner dan de achtergrondwaarde te zijn.
- ^b gecorrigeerd gehalte is groter dan de achtergrondwaarde (of geen AW2000 voor opgesteld) en groter dan de AS3000 rapportagegrens-eis.
- ⁺ De Interventiewaarde voor Barium geldt alleen voor die situaties waarbij duidelijk sprake is van antropogene verontreiniging.

De achtergrond- en interventiewaarden zijn afhankelijk van de bodemsamenstelling. Voor de toetsing is gebruik gemaakt van de volgende samenstelling: lutum 6.4%; humus 3.3%.

Tabel *. **Analyseresultaten grondwatermonsters (concentratie in µg/l, tenzij anders vermeld)**

Monstercode	pb04	S	T	I	AS3000
METALEN					
barium	55 ■	50	338	625	50
cadmium	<0.8 ^a	0.40	3.2	6.0	0.80
kobalt	14	20	60	100	20
koper	<15	15	45	75	15
kwik	<0.05	0.050	0.18	0.30	0.050
lood	<15	15	45	75	15
molybdeen	<3.6	5.0	152	300	5.0
nikkel	97 ■■■	15	45	75	15
zink	<60	65	432	800	65
VLUCHTIGE AROMATEN					
benzeen	<0.2	0.20	15	30	0.20
tolueen	<0.3	7.0	504	1000	7.0
ethylbenzeen	<0.3	4.0	77	150	4.0
o-xyleen	<0.1 --				
p- en m-xyleen	<0.2 --				
xylenen	<0.3 --	0.20	35	70	0.30
xylenen (0.7 factor)	0.21 ^a	0.20	35	70	0.21
styreen	<0.3	6.0	153	300	6.0
naftaleen	<0.05 ^a	0.01	35	70	0.050
GEHALOGENEERDE KOOLWATERSTOFFEN					
1.1-dichloorethaan	<0.6	7.0	454	900	7.0
1.2-dichloorethaan	<0.6	7.0	204	400	7.0
1.1-dichlooretheen	<0.1 ^a	0.01	5.0	10	0.10
cis-1.2-dichlooretheen	<0.1 --				
trans-1.2-dichlooretheen	<0.1 --				
som (cis.trans) 1.2- dichloorethenen (0.7 factor)	0.14 ^a	0.01	10	20	0.20
dichloormethaan	<0.2 ^a	0.01	500	1000	0.20
1.1-dichloorpropaan	<0.25 --				
1.2-dichloorpropaan	<0.25 --				
1.3-dichloorpropaan	<0.25 --				
som dichloorpropanen (0.7 factor)	0.53	0.80	40	80	0.52
tetrachlooretheen	<0.1 ^a	0.01	20	40	0.10
tetrachloormethaan	<0.1 ^a	0.01	5.0	10	0.10
1.1.1-trichloorethaan	<0.1 ^a	0.01	150	300	0.10
1.1.2-trichloorethaan	<0.1 ^a	0.01	65	130	0.10
trichlooretheen	<0.6	24	262	500	24
chloroform	<0.6	6.0	203	400	6.0
vinylchloride	<0.1 ^a	0.01	2.5	5.0	0.20
tribroommethaan	<0.2			630	2.0
MINERALE OLIE					
fractie C10 - C12	<25 --				
fractie C12 - C22	<25 --				
fractie C22 - C30	<25 --				
fractie C30 - C40	<25 --				
totaal olie C10 - C40	<100 ^a	50	325	600	100

Monstercode :
^f 11577377-001 Pb 04

De resultaten zijn getoetst aan de toetsingswaarden zoals vermeld Circulaire Bodemsanering 2009. Staatscourant 67. 7 april 2009. De concentraties die de betreffende toetsingswaarden overschrijden zijn als volgt geïnclassificeerd:

- de concentratie is groter dan de streefwaarde en kleiner dan of gelijk aan tussenwaarde
- de concentratie is groter dan tussenwaarde en kleiner dan of gelijk aan de interventiewaarde
- de concentratie is groter dan de interventiewaarde
- geen toetsingswaarde voor opgesteld
- niet geanalyseerd
- # verhoogde rapportagegrens (voor meer informatie zie analysecertificaat)
- AS3000 laboratoriumanalyses voor grond-, waterbodem- en grondwateronderzoek; grondwaterprotocollen 3110 t/m 3190 versie 3.25 juni 2008.
- ^a gecorrigeerde concentratie is groter dan of gelijk aan de streefwaarde (of geen streefwaarde voor opgesteld) en kleiner dan de AS3000 rapportagegrens-eis. Verondersteld wordt dat de concentratie kleiner is dan de streefwaarde te zijn.
- ^b gecorrigeerde concentratie is groter dan de streefwaarde (of geen streefwaarde voor opgesteld en groter dan de AS3000 rapportagegrens-eis.

6. SAMENVATTING, CONCLUSIES EN ADVIES

Econsultancy heeft in opdracht van de heer Pluijm een verkennend bodemonderzoek uitgevoerd aan de Amerikaanseweg (ong.) te Horst in de gemeente Horst aan de Maas.

Het bodemonderzoek is uitgevoerd in het kader van de Bouwverordening.

Op basis van het vooronderzoek is geconcludeerd dat de onderzoekslocatie onderzocht dient te worden volgens de strategie "onverdacht" (ONV). Bij onverdachte locaties luidt de onderzoekshypothese dat de bodem niet verontreinigd is.

De bodem bestaat voornamelijk uit zwak siltig, zeer fijn zand. De grond is bovendien tot maximaal 1,5 m -mv zwak humeus. De toplaag van de toerit bestaat uit baksteen (maximaal 2 cm). Verder zijn in het opgeboorde materiaal zintuiglijk geen verontreinigingen waargenomen.

Er zijn op basis van het vooronderzoek, tijdens de terreininspectie en bij de uitvoering van de veldwerkzaamheden geen aanwijzingen gevonden, die aanleiding geven een asbestverontreiniging op de locatie te verwachten.

In de bovengrond zijn geen verontreinigingen geconstateerd. In de ondergrond zijn eveneens geen verontreinigingen geconstateerd.

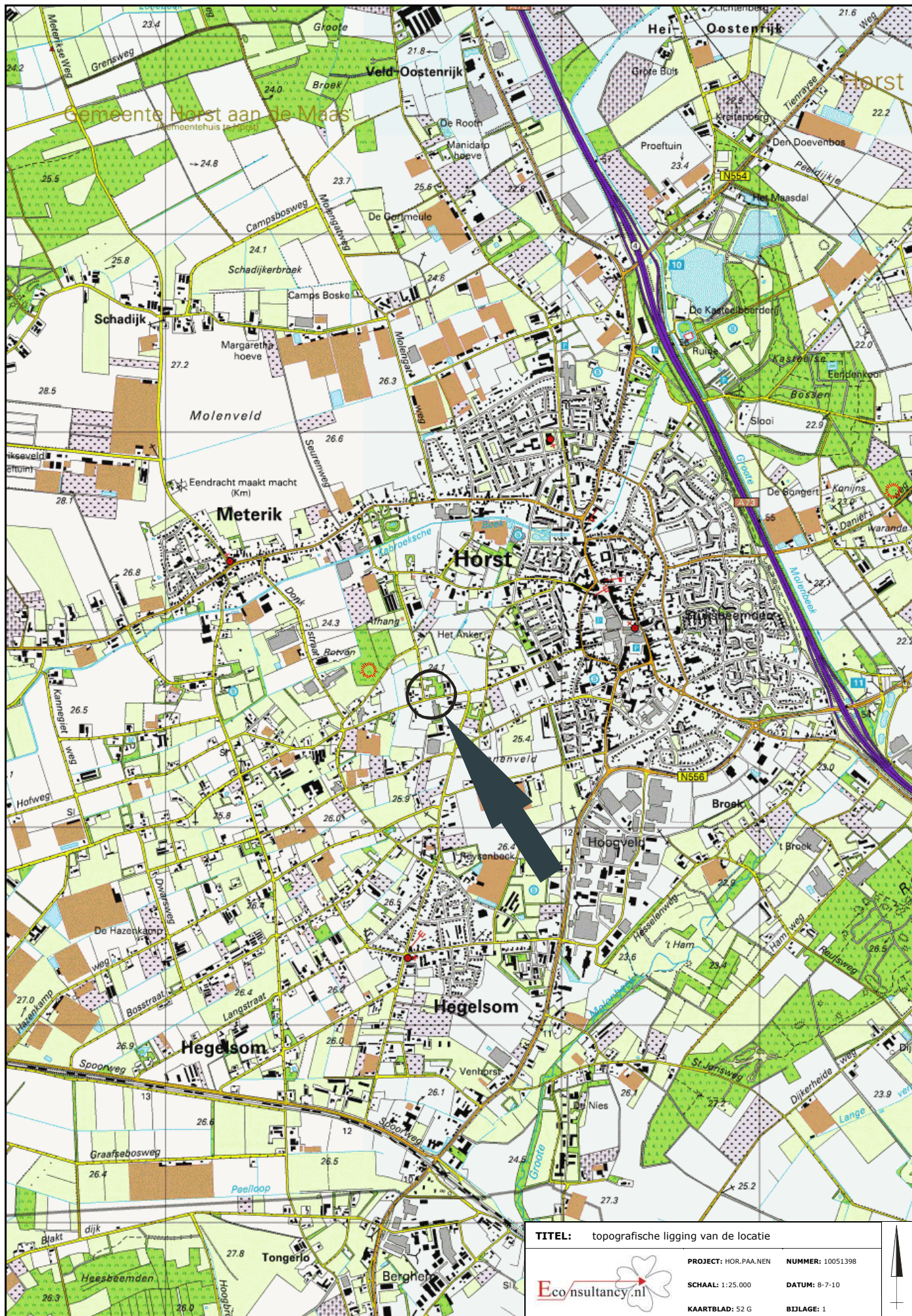
Het grondwater is licht verontreinigd met barium en sterk verontreinigd met nikkel. Deze metaalverontreinigingen zijn mogelijk, in combinatie met de verlaagde pH, te relateren aan regionaal verhoogde achtergrondconcentraties van metalen in het grondwater.

Uit een brief van Gedeputeerde Staten van de provincie Limburg (nummer 95/36199V, d.d. 12 september 1995) blijkt dat, indien er geen lokale verontreinigingsbron voor een grondwaterverontreiniging aanwezig is en de gemiddeld hoogste grondwaterstand zich op meer dan 1 m -mv bevindt, er geen bezwaar bestaat voor een eventuele bouwaanvraag. Econsultancy raadt echter af het freatisch grondwater te gebruiken voor besproeiing van gewassen, veedrenking of consumptie.

Gelet op het regionale karakter van de lichte tot sterke metaalverontreinigingen in het grondwater en het ontbreken van verontreinigingen in de grond kan de onderzoekslocatie als "onverdacht" ten opzichte van haar omgeving worden beschouwd. Er bestaan volgens Econsultancy met betrekking tot de milieuhygiënische kwaliteit van de bodem dan ook géén belemmeringen voor de voorgenomen nieuwbouw op de onderzoekslocatie.

Indien er werkzaamheden plaatsvinden, waarbij grond vrijkomt, kan de grond niet zonder meer worden afgevoerd of elders worden toegepast. De regels van het Besluit bodemkwaliteit zijn hierop mogelijk van toepassing.

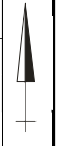
Econsultancy
Swalmen, 8 juli 2010

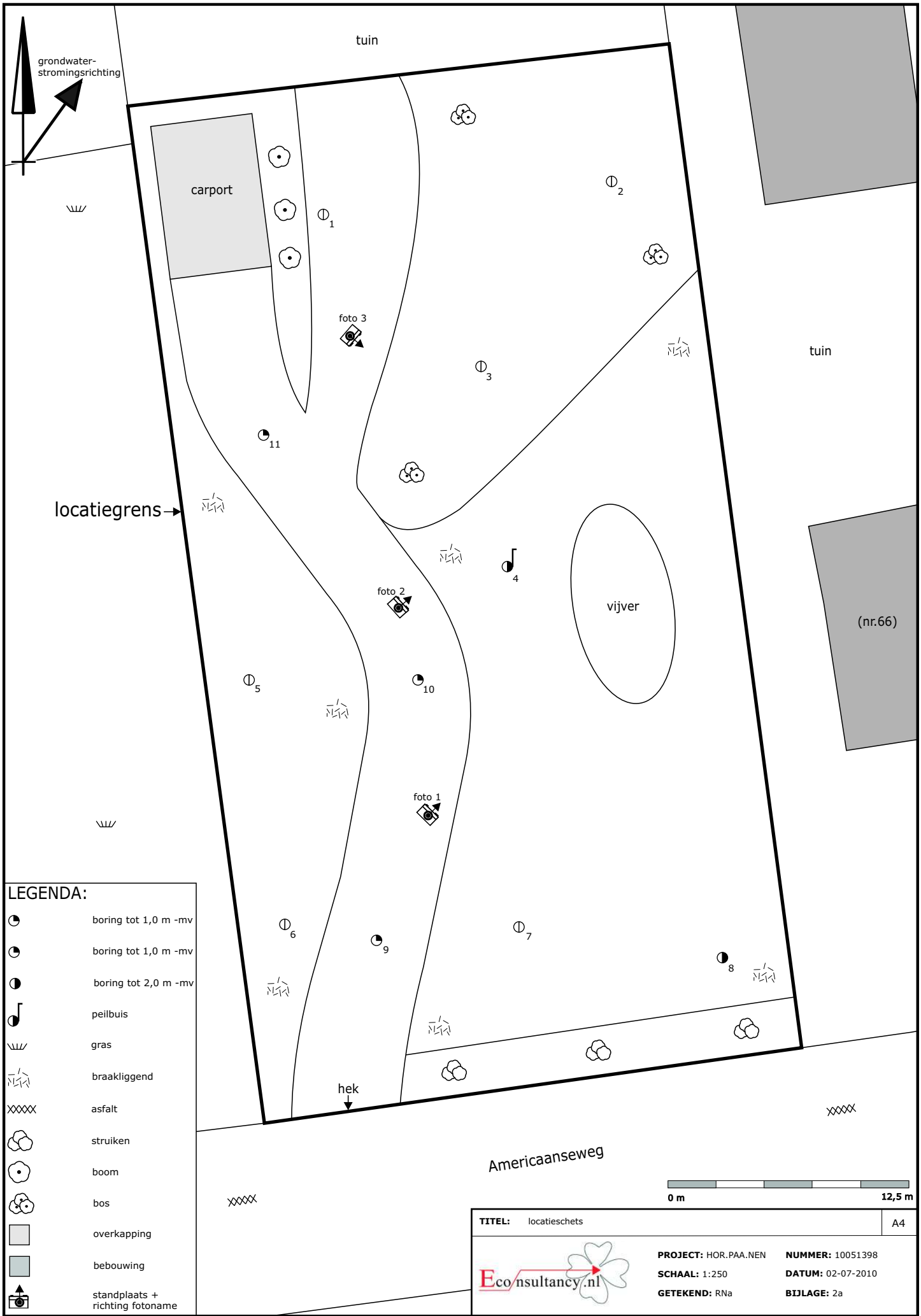


TITEL: topografische ligging van de locatie




PROJECT: HOR.PAA.NEN NUMMER: 10051398
 SCHAAI: 1:25.000 DATUM: 8-7-10
 KAARTBLAD: 52 G BIJLAGE: 1





LEGENDA:

-  boring tot 1,0 m -mv
-  boring tot 1,0 m -mv
-  boring tot 2,0 m -mv
-  peilbuis
-  gras
-  braakliggend
-  asfalt
-  struiken
-  boom
-  bos
-  overkapping
-  bebouwing
-  standplaats + richting fotoneer

TITEL: locatieschets	A4
	
PROJECT: HOR.PAA.NEN	NUMMER: 10051398
SCHAAL: 1:250	DATUM: 02-07-2010
GETEKEND: RNA	BIJLAGE: 2a

Bijlage 2b Foto's onderzoekslocatie



Foto 1.



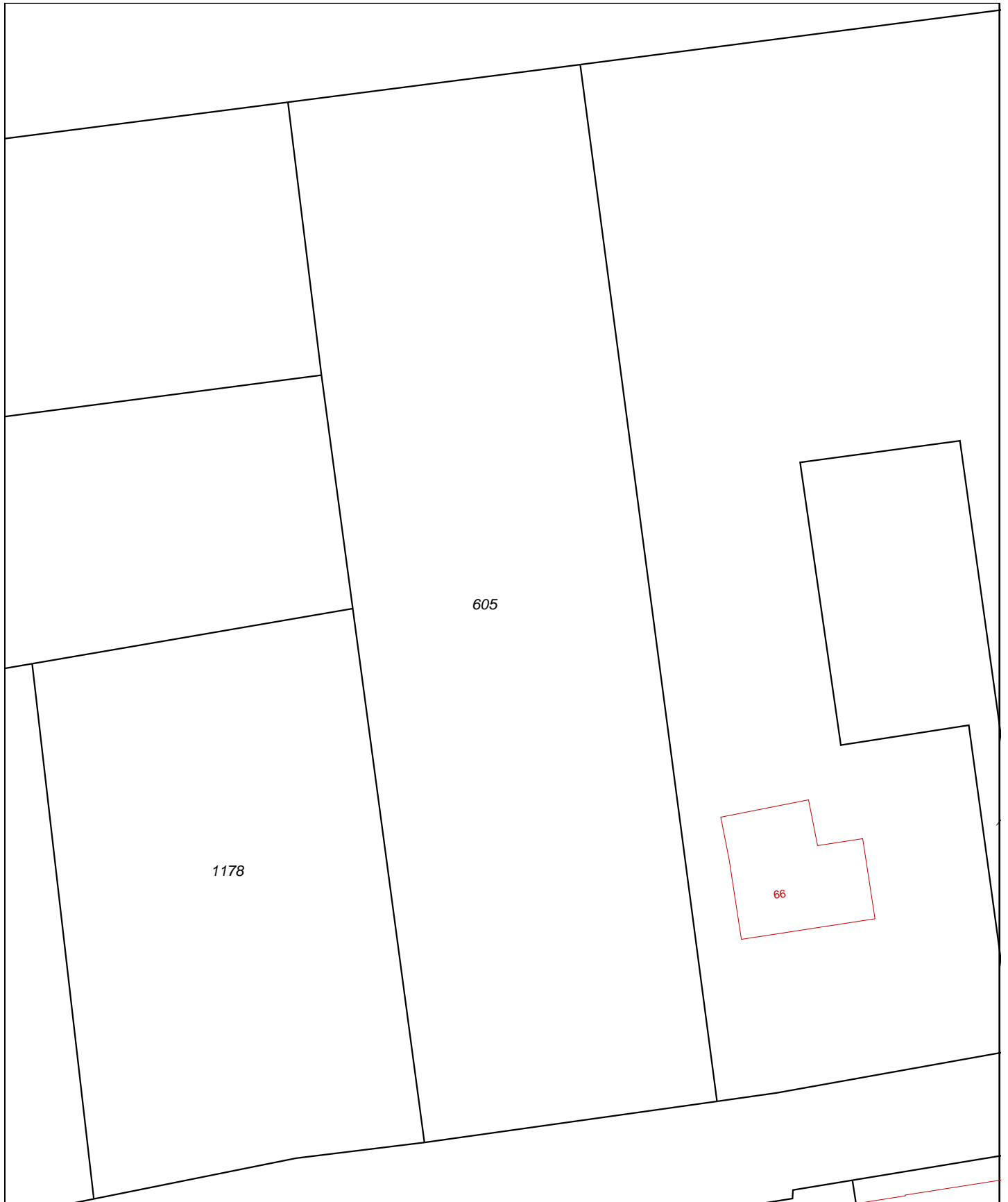
Foto 2.

Bijlage 2b Foto's onderzoekslocatie



Foto 3.

Bijlage 2c Kadastrale gegevens



0 m 5 m 25 m

Deze kaart is noordgericht

Schaal 1:500

- 12345 Perceelnummer
- 25 Huisnummer
- Kadastrale grens
- Voorlopige grens
- Bebouwing
- Overige topografie

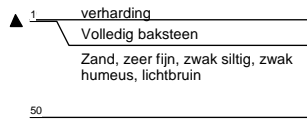
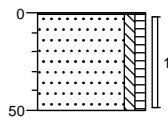
Kadastrale gemeente
Sectie
Perceel

HORST
M
605

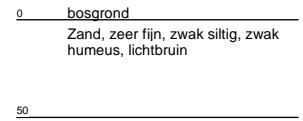
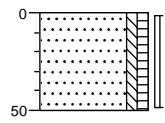


Bijlage 3 Boorprofielen

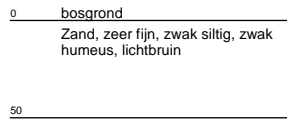
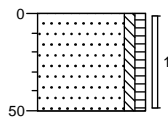
Boring: 01



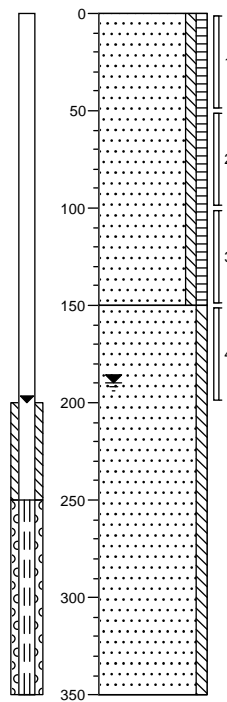
Boring: 02



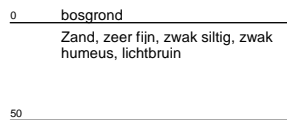
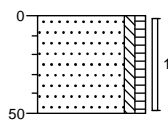
Boring: 03



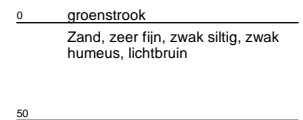
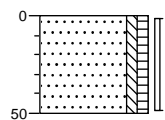
Boring: 04



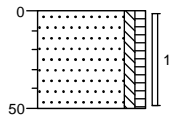
Boring: 05



Boring: 06

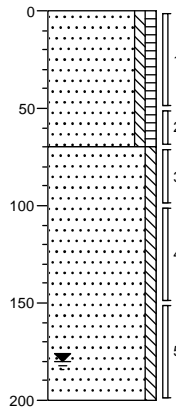


Boring: 07



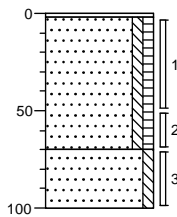
0 braak
Zand, zeer fijn, zwak siltig, zwak humeus, lichtbruin
50

Boring: 08



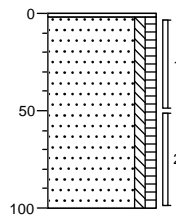
0 braak
Zand, zeer fijn, zwak siltig, zwak humeus, lichtbruin
50
70 Zand, zeer fijn, zwak siltig, oranjegeel
100
150
200

Boring: 09



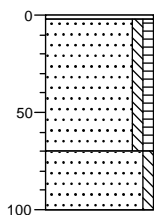
2 verharding
▲ Volledig baksteen
Zand, zeer fijn, zwak siltig, zwak humeus, lichtbruin
70 Zand, zeer fijn, zwak siltig, oranjegeel
100

Boring: 10



2 verharding
▲ Volledig baksteen
Zand, zeer fijn, zwak siltig, zwak humeus, lichtbruin
100


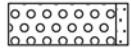



Boring: 11



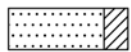
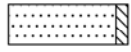



2 verharding
▲ Volledig baksteen
Zand, zeer fijn, zwak siltig, zwak humeus, lichtbruin
70 Zand, zeer fijn, zwak siltig, oranjegeel
100

Legenda (conform NEN 5104)






grind

-  Grind, siltig
-  Grind, zwak zandig
-  Grind, matig zandig
-  Grind, sterk zandig
-  Grind, uiterst zandig

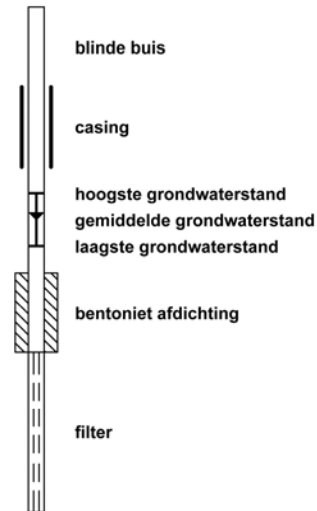
zand

-  Zand, kleiïg
-  Zand, zwak siltig
-  Zand, matig siltig
-  Zand, sterk siltig
-  Zand, uiterst siltig

veen

-  Veen, mineraalarm
-  Veen, zwak kleiïg
-  Veen, sterk kleiïg
-  Veen, zwak zandig
-  Veen, sterk zandig

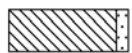

peilbuis









klei

-  Klei, zwak siltig
-  Klei, matig siltig
-  Klei, sterk siltig
-  Klei, uiterst siltig
-  Klei, zwak zandig
-  Klei, matig zandig
-  Klei, sterk zandig

leem

-  Leem, zwak zandig
-  Leem, sterk zandig






overige toevoegingen

-  zwak humeus
-  matig humeus
-  sterk humeus
-  zwak grindig
-  matig grindig
-  sterk grindig

geur

-  geen geur
-  zwakke geur
-  matige geur
-  sterke geur
-  uiterste geur


olie

-  geen olie-water reactie
-  zwakke olie-water reactie
-  matige olie-water reactie
-  sterke olie-water reactie
-  uiterste olie-water reactie



p.i.d.-waarde

-  >0
-  >1
-  >10
-  >100
-  >1000
-  >10000

monsters

-  geroerd monster
-  ongeroerd monster

overig

-  bijzonder bestanddeel
-  Gemiddeld hoogste grondwaterstand
-  grondwaterstand (tijdens veldwerk)
-  Gemiddeld laagste grondwaterstand
-  slib
-  water

Bijlage 4 Analyserapporten



Analyserapport

ECONSULTANCY BV

M.R.P. Vidal

Rijksweg Noord 39

6071 KS SWALMEN

Blad 1 van 6

Uw projectnaam : HOR.PAA.NEN
Uw projectnummer : 10051398
ALcontrol rapportnummer : 11575164, versie nummer: 1

Rotterdam, 02-07-2010

Geachte heer/mevrouw,

Hierbij ontvangt u de analyse resultaten van het laboratoriumonderzoek ten behoeve van uw project 10051398. Het onderzoek werd uitgevoerd conform uw opdracht. De gerapporteerde resultaten hebben uitsluitend betrekking op de geteste monsters. De door u aangegeven omschrijvingen voor de monsters en het project zijn overgenomen in dit analyserapport.

Het onderzoek is, met uitzondering van eventueel door derden uitgevoerd onderzoek, uitgevoerd door ALcontrol Laboratories, gevestigd aan de Steenhouwerstraat 15 in Rotterdam (NL).

Dit analyserapport bestaat inclusief bijlagen uit 6 pagina's. Alle bijlagen maken onlosmakelijk onderdeel uit van het rapport. Alleen vermenigvuldiging van het hele rapport is toegestaan.

Uitgebreide informatie over de door ons gehanteerde analysemethoden kunt u terugvinden in onze informatiegids.

Mocht u vragen en/of opmerkingen hebben naar aanleiding van dit rapport, bijvoorbeeld als u nadere informatie nodig heeft over de meetonzekerheid van de analyseresultaten in dit rapport, dan verzoeken wij u vriendelijk contact op te nemen met de afdeling Customer Support.

Wij vertrouwen er op u met deze informatie van dienst te zijn.

Hoogachtend,



R. van Duin
Laboratory Manager



Analyserapport

Projectnaam HOR.PAA.NEN
 Projectnummer 10051398
 Rapportnummer 11575164 - 1

Orderdatum 25-06-2010
 Startdatum 25-06-2010
 Rapportagedatum 02-07-2010

Analyse	Eenheid	Q	001	002
droge stof	gew.-%	S	89.8	87.7
gewicht artefacten	g	S	<1	<1
aard van de artefacten	g	S	geen	geen
organische stof (gloeiverlies)	% vd DS	S	3.3	
<i>KORRELGROOTTEVERDELING</i>				
lutum (bodem)	% vd DS	S	6.4	
<i>METALEN</i>				
barium	mg/kgds	S	<20	<20
cadmium	mg/kgds	S	<0.35	<0.35
kobalt	mg/kgds	S	<3	<3
koper	mg/kgds	S	18	<10
kwik	mg/kgds	S	<0.10	<0.10
lood	mg/kgds	S	22	<13
molybdeen	mg/kgds	S	<1.5	<1.5
nikkel	mg/kgds	S	<5	<5
zink	mg/kgds	S	36	<20
<i>POLYCYCLISCHE AROMATISCHE KOOLWATERSTOFFEN</i>				
naftaleen	mg/kgds	S	<0.01	<0.01
fenantreen	mg/kgds	S	0.03	<0.01
antraceen	mg/kgds	S	<0.01	<0.01
fluoranteen	mg/kgds	S	0.07	<0.01
benzo(a)antraceen	mg/kgds	S	0.04	<0.01
chryseen	mg/kgds	S	0.03	<0.01
benzo(k)fluoranteen	mg/kgds	S	0.03	<0.01
benzo(a)pyreen	mg/kgds	S	0.03	<0.01
benzo(ghi)peryleen	mg/kgds	S	0.03	<0.01
indeno(1,2,3-cd)pyreen	mg/kgds	S	0.03	<0.01
pak-totaal (10 van VROM) (0.7 factor)	mg/kgds	S	0.29 ¹⁾	0.07 ¹⁾
<i>POLYCHLOORBIFENYLEN (PCB)</i>				
PCB 28	µg/kgds	S	<1	<1
PCB 52	µg/kgds	S	<1	<1
PCB 101	µg/kgds	S	<1	<1
PCB 118	µg/kgds	S	<1	<1

De met S gemerkte analyses zijn geaccrediteerd en vallen onder de AS3000 erkenning door de ministeries VROM en V&W. Overige accreditaties zijn gemerkt met een Q.

Nummer	Monstersoort	Monsterspecificatie
001	Grond (AS3000)	MM1 02 (0-50) 03 (0-50) 05 (0-50) 07 (0-50) 09 (2-50) 10 (2-50)
002	Grond (AS3000)	MM2 04 (50-100) 04 (150-200) 08 (100-150) 08 (150-200) 09 (70-100) 10 (50-100)



ECONSULTANCY BV
M.R.P. Vidal

Analyserapport

Blad 3 van 6

Projectnaam HOR.PAA.NEN
Projectnummer 10051398
Rapportnummer 11575164 - 1

Orderdatum 25-06-2010
Startdatum 25-06-2010
Rapportagedatum 02-07-2010

Analyse	Eenheid	Q	001	002
PCB 138	µg/kgds	S	<1	<1
PCB 153	µg/kgds	S	<1	<1
PCB 180	µg/kgds	S	<1	<1
som PCB (7) (0.7 factor)	µg/kgds	S	4.9 ¹⁾	4.9 ¹⁾
<i>MINERALE OLIE</i>				
fractie C10 - C12	mg/kgds		<5	<5
fractie C12 - C22	mg/kgds		<5	<5
fractie C22 - C30	mg/kgds		<5	<5
fractie C30 - C40	mg/kgds		<5	<5
totaal olie C10 - C40	mg/kgds	S	<20	<20

De met S gemerkte analyses zijn geaccrediteerd en vallen onder de AS3000 erkenning door de ministeries VROM en V&W. Overige accreditaties zijn gemerkt met een Q.

Nummer	Monstersoort	Monsterspecificatie
001	Grond (AS3000)	MM1 02 (0-50) 03 (0-50) 05 (0-50) 07 (0-50) 09 (2-50) 10 (2-50)
002	Grond (AS3000)	MM2 04 (50-100) 04 (150-200) 08 (100-150) 08 (150-200) 09 (70-100) 10 (50-100)



Paraaf :





Projectnaam HOR.PAA.NEN
Projectnummer 10051398
Rapportnummer 11575164 - 1

Orderdatum 25-06-2010
Startdatum 25-06-2010
Rapportagedatum 02-07-2010

Monster beschrijvingen

- 001 * De monstervoorbehandeling en analyses zijn uitgevoerd conform Accreditatieschema AS3000, dit geldt alleen voor de analyses die worden gerapporteerd met het "S" kenmerk.
- 002 * De monstervoorbehandeling en analyses zijn uitgevoerd conform Accreditatieschema AS3000, dit geldt alleen voor de analyses die worden gerapporteerd met het "S" kenmerk.

Voetnoten

- 1 De sommatie na verrekening van de 0.7 factor conform AS3000



Projectnaam HOR.PAA.NEN
Projectnummer 10051398
Rapportnummer 11575164 - 1

Orderdatum 25-06-2010
Startdatum 25-06-2010
Rapportagedatum 02-07-2010

Analyse	Monstersoort	Relatie tot norm
droge stof	Grond (AS3000)	Grond: gelijkwaardig aan NEN-ISO 11465, conform CMA/2/II/A.1 Grond (AS3000): conform AS3010-2
gewicht artefacten	Grond (AS3000)	Conform AS3000, NEN 5709
aard van de artefacten	Grond (AS3000)	Idem
organische stof (gloeiverlies)	Grond (AS3000)	Grond/Puin: gelijkwaardig aan NEN 5754. Grond (AS3000): conform AS3010
lutum (bodem)	Grond (AS3000)	Grond: eigen methode. Grond (AS3000): conform AS3010-4
barium	Grond (AS3000)	Conform AS3010-5, NEN 6961 (ontsluiting) en NEN 6966 (meting)
cadmium	Grond (AS3000)	Idem
kobalt	Grond (AS3000)	Idem
koper	Grond (AS3000)	Idem
kwik	Grond (AS3000)	Conform AS3010-5, NEN 6961 (ontsluiting) en NEN-ISO 16772 (meting)
lood	Grond (AS3000)	Conform AS3010-5, NEN 6961 (ontsluiting) en NEN 6966 (meting)
molybdeen	Grond (AS3000)	Idem
nikkel	Grond (AS3000)	Idem
zink	Grond (AS3000)	Idem
naftaleen	Grond (AS3000)	Conform AS3010-6
fenantreen	Grond (AS3000)	Idem
antraceen	Grond (AS3000)	Idem
fluoranteen	Grond (AS3000)	Idem
benzo(a)antraceen	Grond (AS3000)	Idem
chryseen	Grond (AS3000)	Idem
benzo(k)fluoranteen	Grond (AS3000)	Idem
benzo(a)pyreen	Grond (AS3000)	Idem
benzo(ghi)peryleen	Grond (AS3000)	Idem
indeno(1,2,3-cd)pyreen	Grond (AS3000)	Idem
pak-totaal (10 van VROM) (0.7 factor)	Grond (AS3000)	Idem
PCB 28	Grond (AS3000)	Conform AS3010-8
PCB 52	Grond (AS3000)	Idem
PCB 101	Grond (AS3000)	Idem
PCB 118	Grond (AS3000)	Idem
PCB 138	Grond (AS3000)	Idem
PCB 153	Grond (AS3000)	Idem
PCB 180	Grond (AS3000)	Idem
som PCB (7) (0.7 factor)	Grond (AS3000)	Idem
totaal olie C10 - C40	Grond (AS3000)	Conform AS3010-7

Monster	Barcode	Aanlevering	Monstername	Verpakking
001	A8832309	23-06-2010	23-06-2010	ALC201
001	A8832331	23-06-2010	23-06-2010	ALC201
001	A8832337	23-06-2010	23-06-2010	ALC201
001	A8832344	23-06-2010	23-06-2010	ALC201
001	A8832345	23-06-2010	23-06-2010	ALC201
001	A8832346	23-06-2010	23-06-2010	ALC201
002	A8831904	23-06-2010	23-06-2010	ALC201
002	A8832020	23-06-2010	23-06-2010	ALC201
002	A8832326	23-06-2010	23-06-2010	ALC201
002	A8832327	23-06-2010	23-06-2010	ALC201
002	A8832328	23-06-2010	23-06-2010	ALC201

Paraaf :





ECONSULTANCY BV
M.R.P. Vidal

Analyserapport

Blad 6 van 6

Projectnaam HOR.PAA.NEN
Projectnummer 10051398
Rapportnummer 11575164 - 1

Orderdatum 25-06-2010
Startdatum 25-06-2010
Rapportagedatum 02-07-2010

Monster	Barcode	Aanlevering	Monstername	Verpakking
002	A8832341	23-06-2010	23-06-2010	ALC201

Paraaf :



Analyserapport

ECONSULTANCY BV

M.R.P. Vidal

Rijksweg Noord 39

6071 KS SWALMEN

Blad 1 van 5

Uw projectnaam : HOR.PAA.NEN
Uw projectnummer : 10051398
ALcontrol rapportnummer : 11577377, versie nummer: 1

Rotterdam, 08-07-2010

Geachte heer/mevrouw,

Hierbij ontvangt u de analyse resultaten van het laboratoriumonderzoek ten behoeve van uw project 10051398. Het onderzoek werd uitgevoerd conform uw opdracht. De gerapporteerde resultaten hebben uitsluitend betrekking op de geteste monsters. De door u aangegeven omschrijvingen voor de monsters en het project zijn overgenomen in dit analyserapport.

Het onderzoek is, met uitzondering van eventueel door derden uitgevoerd onderzoek, uitgevoerd door ALcontrol Laboratories, gevestigd aan de Steenhouwerstraat 15 in Rotterdam (NL).

Dit analyserapport bestaat inclusief bijlagen uit 5 pagina's. In geval van een versienummer van '2' of hoger vervallen de voorgaande versies. Alle bijlagen maken onlosmakelijk onderdeel uit van het rapport. Alleen vermenigvuldiging van het hele rapport is toegestaan.

Uitgebreide informatie over de door ons gehanteerde analysemethoden kunt u terugvinden in onze informatiegids.

Mocht u vragen en/of opmerkingen hebben naar aanleiding van dit rapport, bijvoorbeeld als u nadere informatie nodig heeft over de meetonzekerheid van de analyseresultaten in dit rapport, dan verzoeken wij u vriendelijk contact op te nemen met de afdeling Customer Support.

Wij vertrouwen er op u met deze informatie van dienst te zijn.

Hoogachtend,



R. van Duin
Laboratory Manager



Analyserapport

Projectnaam HOR.PAA.NEN
 Projectnummer 10051398
 Rapportnummer 11577377 - 1

Orderdatum 02-07-2010
 Startdatum 02-07-2010
 Rapportagedatum 08-07-2010

Analyse	Eenheid	Q	001
---------	---------	---	-----

METALEN

barium	µg/l	S	55
cadmium	µg/l	S	<0.8
kobalt	µg/l	S	14
koper	µg/l	S	<15
kwik	µg/l	S	<0.05
lood	µg/l	S	<15
molybdeen	µg/l	S	<3.6
nikkel	µg/l	S	97
zink	µg/l	S	<60

VLUCHTIGE AROMATEN

benzeen	µg/l	S	<0.2
tolueen	µg/l	S	<0.3
ethylbenzeen	µg/l	S	<0.3
o-xyleen	µg/l	S	<0.1
p- en m-xyleen	µg/l	S	<0.2
xylenen	µg/l	S	<0.3
xylenen (0.7 factor)	µg/l	S	0.21
styreen	µg/l	S	<0.3
naftaleen	µg/l	S	<0.05

GEHALOGENEERDE KOOLWATERSTOFFEN

1,1-dichloorethaan	µg/l	S	<0.6
1,2-dichloorethaan	µg/l	S	<0.6
1,1-dichlooretheen	µg/l	S	<0.1
cis-1,2-dichlooretheen	µg/l	S	<0.1
trans-1,2-dichlooretheen	µg/l	S	<0.1
som (cis,trans) 1,2-dichloorethenen (0.7 factor)	µg/l	S	0.14
dichloormethaan	µg/l	S	<0.2
1,1-dichloorpropaan	µg/l	S	<0.25
1,2-dichloorpropaan	µg/l	S	<0.25
1,3-dichloorpropaan	µg/l	S	<0.25
som dichloorpropanen (0.7 factor)	µg/l	S	0.53
tetrachlooretheen	µg/l	S	<0.1
tetrachloormethaan	µg/l	S	<0.1
1,1,1-trichloorethaan	µg/l	S	<0.1
1,1,2-trichloorethaan	µg/l	S	<0.1

De met S gemerkte analyses zijn geaccrediteerd en vallen onder de AS3000 erkenning door de ministeries VROM en V&W. Overige accreditaties zijn gemerkt met een Q.

Nummer	Monstersoort	Monsterspecificatie
--------	--------------	---------------------

001	Grondwater (AS3000)	pb04 Pb 04
-----	------------------------	------------

Paraaf :



Projectnaam HOR.PAA.NEN
Projectnummer 10051398
Rapportnummer 11577377 - 1

Orderdatum 02-07-2010
Startdatum 02-07-2010
Rapportagedatum 08-07-2010

Analyse	Eenheid	Q	001
trichlooretheen	µg/l	S	<0.6
chloroform	µg/l	S	<0.6
vinylchloride	µg/l	S	<0.1
tribroommethaan	µg/l	S	<0.2
<i>MINERALE OLIE</i>			
fractie C10 - C12	µg/l		<25
fractie C12 - C22	µg/l		<25
fractie C22 - C30	µg/l		<25
fractie C30 - C40	µg/l		<25
totaal olie C10 - C40	µg/l	S	<100

De met S gemerkte analyses zijn geaccrediteerd en vallen onder de AS3000 erkenning door de ministeries VROM en V&W. Overige accreditaties zijn gemerkt met een Q.

Nummer	Monstersoort	Monsterspecificatie
001	Grondwater (AS3000)	pb04 Pb 04





ECONSULTANCY BV
M.R.P. Vidal

Analyserapport

Blad 4 van 5

Projectnaam HOR.PAA.NEN
Projectnummer 10051398
Rapportnummer 11577377 - 1

Orderdatum 02-07-2010
Startdatum 02-07-2010
Rapportagedatum 08-07-2010

Monster beschrijvingen

001 * De monstervoorbehandeling en analyses zijn uitgevoerd conform Accreditatieschema AS3000, dit geldt alleen voor de analyses die worden gerapporteerd met het "S" kenmerk.



Analyserapport

Projectnaam HOR.PAA.NEN
Projectnummer 10051398
Rapportnummer 11577377 - 1

Orderdatum 02-07-2010
Startdatum 02-07-2010
Rapportagedatum 08-07-2010

Analyse	Monstersoort	Relatie tot norm
barium	Grondwater (AS3000)	Conform AS3110-3 en Conform NEN 6966 (meting conform NEN-EN-ISO 11885)
cadmium	Grondwater (AS3000)	Idem
kobalt	Grondwater (AS3000)	Idem
koper	Grondwater (AS3000)	Idem
kwik	Grondwater (AS3000)	Conform AS3110-3 en conform NEN-EN-ISO 17852
lood	Grondwater (AS3000)	Conform AS3110-3 en Conform NEN 6966 (meting conform NEN-EN-ISO 11885)
molybdeen	Grondwater (AS3000)	Idem
nikkel	Grondwater (AS3000)	Idem
zink	Grondwater (AS3000)	Idem
benzeen	Grondwater (AS3000)	Conform AS3130-1
tolueen	Grondwater (AS3000)	Idem
ethylbenzeen	Grondwater (AS3000)	Idem
o-xyleen	Grondwater (AS3000)	Idem
p- en m-xyleen	Grondwater (AS3000)	Idem
xyleen	Grondwater (AS3000)	Idem
xyleen (0.7 factor)	Grondwater (AS3000)	Conform AS3130-1
styreen	Grondwater (AS3000)	Conform AS3130-1
naftaleen	Grondwater (AS3000)	Idem
1,1-dichloorethaan	Grondwater (AS3000)	Idem
1,2-dichloorethaan	Grondwater (AS3000)	Idem
1,1-dichlooretheen	Grondwater (AS3000)	Idem
cis-1,2-dichlooretheen	Grondwater (AS3000)	Idem
trans-1,2-dichlooretheen	Grondwater (AS3000)	Idem
som (cis,trans) 1,2-dichlooretheenen (0.7 factor)	Grondwater (AS3000)	Idem
dichloormethaan	Grondwater (AS3000)	Idem
1,1-dichloorpropaan	Grondwater (AS3000)	Idem
1,2-dichloorpropaan	Grondwater (AS3000)	Idem
1,3-dichloorpropaan	Grondwater (AS3000)	Idem
som dichloorpropanen (0.7 factor)	Grondwater (AS3000)	Idem
tetrachlooretheen	Grondwater (AS3000)	Idem
tetrachloormethaan	Grondwater (AS3000)	Idem
1,1,1-trichloorethaan	Grondwater (AS3000)	Idem
1,1,2-trichloorethaan	Grondwater (AS3000)	Idem
trichlooretheen	Grondwater (AS3000)	Idem
chloroform	Grondwater (AS3000)	Idem
vinylchloride	Grondwater (AS3000)	Idem
tribroommethaan	Grondwater (AS3000)	Idem
totaal olie C10 - C40	Grondwater (AS3000)	Conform AS3110-5

Monster	Barcode	Aanlevering	Monstername	Verpakking
001	B0993995	02-07-2010	01-07-2010	ALC204
001	G8061748	02-07-2010	01-07-2010	ALC236
001	G8061752	02-07-2010	01-07-2010	ALC236



Paraaf :



Bijlage 5 Toetsingskader analyseresultaten

AW = achtergrondwaarde 2000

S = streefwaarde

I = interventiewaarde t.b.v. sanering(-sonderzoek)

Stof/niveau	voorkomen in:		Grondwater (µg/l opgelost, tenzij anders vermeld)	
	Grond/sediment (mg/kg droge stof)		S	I
	AW2000	I		
I. Metalen				
antimoon (Sb)	4,0	22	-	20
arsen (As)	20	76	10	60
barium (Ba)	-	920*	50	625
cadmium (Cd)	0,60	13	0,4	6
chrom (Cr)	55	-	1	30
chrom III	-	180	-	-
chrom VI	-	78	-	-
cobalt (Co)	15	190	20	100
koper (Cu)	40	190	15	75
kwik (Hg)	0,15	-	0,05	0,3
kwik (anorganisch)	-	36	-	-
kwik (organisch)	-	4	-	-
lood (Pb)	50	530	15	75
molybdeen (Mo)	1,5	190	5	300
nikkel (Ni)	35	100	15	75
tin (Sn)	6,5	-	-	-
vanadium (V)	80	-	-	-
zink (Zn)	140	720	65	800
II. Anorganische verbindingen				
chloride	-	-	100 (Cl/l)	-
cyaniden-vrij	3	20	5	1500
cyaniden-complex	5,5	50	10	1500
thiocynaat	6,0	20	-	1500
III. Aromatische verbindingen				
benzeen	0,20	1,1	0,2	30
ethylbenzeen	0,20	110	4	150
tolueen	0,20	32	7	1000
xylenen	0,45	17	0,2	70
styreen (vinylbenzeen)	0,25	86	6	300
fenol	0,25	14	0,2	2000
oresolen (som)	0,30	13	0,2	200
dodecylbenzeen	0,35	-	-	-
aromatische oplosmiddelen (som)	2,5	-	-	-
IV. Polycyclische aromatische koolwaterstoffen (PAK's)				
naftaleen	-	-	0,01	70
antraceen	-	-	0,0007	5
fenantreen	-	-	0,003	5
fluorantreen	-	-	0,003	1
benzo(a)antraceen	-	-	0,0001	0,5
chryseen	-	-	0,003	0,2
benzo(a)pyreen	-	-	0,0005	0,05
benzo(ghi)peryleen	-	-	0,0003	0,05
benzo(k)fluorantreen	-	-	0,0004	0,05
indeno(1,2,3cd)pyreen	-	-	0,0004	0,05
PAK (som 10)	1,5	40	-	-
V. Gechloreerde koolwaterstoffen				
vinylchloride	0,10	0,1	0,01	5
dichloormethaan	0,10	3,9	0,01	1000
1,1-dichloorethaan	0,20	15	7	900
1,2-dichloorethaan	0,20	6,4	7	400
1,1-dichlooretheen	0,30	0,3	0,01	10
1,2-dichlooretheen (cis- en trans-)	0,30	1	0,01	20
dichloorpropanen	0,80	2	0,8	80
trichloormethaan (chloroform)	0,25	5,6	6	400
1,1,1-trichloorethaan	0,25	15	0,01	300
1,1,2-trichloorethaan	0,3	10	0,01	130
trichlooretheen (Tri)	0,25	2,5	24	500
tetrachloormethaan (Tetra)	0,30	0,7	0,01	10
tetrachlooretheen (Per)	0,15	8,8	0,01	40
monochloorbenzeen	0,20	15	7	180
dichloorbenzenen	2,0	19	3	50
trichloorbenzenen	0,015	11	0,01	10
tetrachloorbenzenen	0,0090	2,2	0,01	2,5
pentachloorbenzeen	0,0025	6,7	0,003	1
hexachloorbenzeen	0,0085	2,0	0,0009	0,5
monochloorfenolen(som)	0,045	54	0,3	100
dichloorfenolen (som)	0,20	22	0,2	30
trichloorfenolen (som)	0,0030	22	0,03	10
tetrachloorfenolen (som)	0,015	21	0,01	10
pentachloorfenol	0,0030	12	0,04	3
PCB's (som 7)	0,020	1	0,01	0,01
chloornaftaleen (som)	0,070	23	-	6
monochlooranilinen (som)	0,20	50	-	30
dioxine (som I-TEQ)	0,000055	0,00018	-	-
pentachlooraniline	0,15	-	-	-

* De norm voor barium geldt alleen voor die situaties waarbij duidelijk sprake is van antropogene bodemverontreiniging. Voor overige situaties is de norm voor barium tijdelijk buiten werking gesteld.

Bijlage 5 Toetsingskader analyseresultaten

Stof/niveau	voorkomen in:		Grondwater (µg/l opgelost, tenzij anders vermeld)	
	Grond/sediment (mg/kg droge stof)			
	AW2000	I	S	I
VI. Bestrijdingsmiddelen				
chlooraan	0,0200	4	0,02 ng/l	0,2
DDT (som)	0,20	1,7	-	-
DDE (som)	0,10	2,3	-	-
DDD (som)	0,020	34	-	-
DDT/DDE/DDD (som)	-	-	0,004 ng/l	0,01
aldrin	-	0,32	0,009 ng/l	-
dieldrin	-	-	0,1 ng/l	-
endrin	-	-	0,04 ng/l	-
drins (som)	0,015	4	-	0,1
α-endosulfan	0,00090	4	0,2 ng/l	5
α-HCH	0,0010	17	33 ng/l	-
β-HCH	0,0020	1,6	8 ng/l	-
γ-HCH (lindaan)	0,0030	1,2	9 ng/l	-
HCH-verbindingen (som)	-	-	0,05	1
heptachloor	0,00070	4	0,005 ng/l	0,3
heptachloorepoxide (som)	0,0020	4	0,005 ng/l	3
hexachloorbutadieen	0,003	-	-	-
organochloorhoudende bestrijdingsmiddelen(som landbodem)	0,0075	-	-	-
azinfos-methyl	0,15	2,5	0,05-16 ng/l	0,7
organotin verbindingen (som)	0,065	-	-	-
tributyltin (TBT)	0,55	4	0,02	50
MCPA	0,035	0,71	29 ng/l	150
atracine	0,15	0,45	2 ng/l	50
carbutyl	0,017	0,017	9 ng/l	100
carbofuran	0,60	-	-	-
4-chloormethylfenolen (som)	0,090	-	-	-
niet-chloorhoudende bestr.mid. (som)	-	-	-	-
VII. Overige verontreinigingen				
asbest	-	100	-	-
cyclohexanon	2,0	150	0,5	15000
dimethyl ftalaat	0,045	82	-	-
diethyl ftalaat	0,045	53	-	-
di-isobutylftalaat	0,045	17	-	-
dibutyl ftalaat	0,070	36	-	-
butyl benzylftalaat	0,070	48	-	-
dihexyl ftalaat	0,070	220	-	-
di(2-ethylhexyl)ftalaat	0,045	60	-	-
ftalaten (som)	-	-	0,5	5
minerale olie	190	5000	50	600
pyridine	0,15	11	0,5	30
tetrahydrofuran	0,45	7	0,5	300
tetrahydrothiofeen	1,5	8,8	0,5	5000
tribroommethaan	0,20	75	-	630
ethyleenglycol	5,0	-	-	-
diethyleenglycol	8,0	-	-	-
acrylonitril	2,0	-	-	-
formaldehyde	2,5	-	-	-
isopropanol (2-propanol)	0,75	-	-	-
methanol	3,0	-	-	-
butanol (1-butanol)	2,0	-	-	-
butylacetaat	2,0	-	-	-
ethylacetaat	2,0	-	-	-
methyl-tert-butyl ether (MTBE)	0,20	-	-	-
methylethylketon	2,0	-	-	-

Bodemtypecorrectie

Anorganische verbindingen

$$L_b = L_{st} * \frac{a + b * \% \text{ lut.} + c * \% \text{ org.st.}}{a + b * 25 + c * 10}$$

L_b is interventiewaarden geldend voor de te beoordelen bodem (mg/kg); **L_{st}** is interventiewaarde voor de standaardbodem (mg/kg); **% lut.** is gemeten percentage lutum in de te beoordelen bodem; **% org. st.** is gemeten percentage organisch stof in de te beoordelen bodem; **A, B** en **C** zijn constantenafhankelijk van de stof; Voor toepassing van de bodemtypecorrectie bij streefwaarden wordt in de bovenstaande formule de interventiewaarde vervangen door streefwaarde.

Bijlage 5 Toetsingskader analyseresultaten

STOF	a	b	c
arsen	15	0,4	0,4
barium	30	5	0
beryllium	8	0,9	0
cadmium	0,4	0,007	0,021
chrom	50	2	0
cobalt	2	0,28	0
koper	15	0,6	0,6
kwik	0,2	0,0034	0,0017
lood	50	1	1
nikkel	10	1	0
tin	4	0,6	0
vanadium	12	1,2	0
zink	50	3	1,5

Organische verbindingen

$$Lb = Lst * \frac{\% \text{ org. st.}}{10}$$

Lb is interventiewaarden geldend voor de te beoordelen bodem (mg/kg); **Lst** is interventiewaarde voor de standaardbodem (mg/kg); **%org. st.** is gemeten percentage organisch stof in de te beoordelen bodem; Voor bodems met gemeten organisch stofgehalten van meer dan 30% respectievelijk minder dan 2%, worden gehalten van respectievelijk 30% en 2% aangehouden. Voor toepassing van de bodemtypecorrectie bij streefwaarden wordt in de bovenstaande formule de interventiewaarde vervangen door streefwaarde.

Nader onderzoek

De tussenwaarde (T) is het toetsingscriterium ten behoeve van een nader onderzoek. Wordt de tussenwaarde overschreden, dan is een nader onderzoek, op korte termijn, noodzakelijk

$$T = 0,5 * (S + I)$$

T is de tussenwaarde; S is de streefwaarde en I is de interventiewaarde.

Bijlage 6 Rapportagegrenzen laboratorium

METALEN				
Component	Grond/Slib (waterbodem)		Grondwater	
	Rap.grens	Eenheid	Rap.grens	Eenheid
Arseen	5	mg/kgds	10	ug/l
Barium	20		45	
Kobalt	3		5	
Molybdeen	1.5		3.6	
Cadmium	0.35	mg/kgds	0.8	ug/l
Chroom	15	mg/kgds	1	ug/l
Koper	10	mg/kgds	15	ug/l
Kwik	0.1	mg/kgds	0.05	ug/l
Lood	13	mg/kgds	15	ug/l
Nikkel	5	mg/kgds	15	ug/l
Zink	20	mg/kgds	60	ug/l

VLUCHTIGE AROMATEN				
Component	Grond/Slib (waterbodem)		Grondwater	
	Rap.grens	Eenheid	Rap.grens	Eenheid
Benzeen	0.05	mg/kgds	0.2	ug/l
Tolueen	0.1	mg/kgds	0.3	ug/l
Ethylbenzeen	0.05	mg/kgds	0.3	ug/l
Xylenen	0.2	mg/kgds	0.3	ug/l
Naftaleen	0.1	mg/kgds	0.05	ug/l

POLYCYCLISCHE AROMATISCHE KOOLWATERSTOFFEN				
Component	Grond/Slib (waterbodem)		Grondwater	
	Rap.grens	Eenheid	Rap.grens	Eenheid
Naftaleen	0.01	mg/kgds	0.2	ug/l
Antraceen	0.01	mg/kgds	0.01	ug/l
Fenantreen	0.01	mg/kgds	0.01	ug/l
Fluoranteen	0.01	mg/kgds	0.02	ug/l
Benzo(a)antraceen	0.01	mg/kgds	0.02	ug/l
Chryseen	0.01	mg/kgds	0.02	ug/l
Benzo(a)pyreen	0.01	mg/kgds	0.02	ug/l
Benzo(ghi)peryleen	0.01	mg/kgds	0.05	ug/l
Benzo(k)fluoranteen	0.01	mg/kgds	0.01	ug/l
Indeno(1,2,3-cd)pyreen	0.01	mg/kgds	0.02	ug/l
Acenaftyleen	0.02	mg/kgds	0.01	ug/l
Acenafteen	0.02	mg/kgds	0.01	ug/l
Fluoreen	0.02	mg/kgds	0.05	ug/l
Pyreen	0.02	mg/kgds	0.02	ug/l
Benzo(b)fluoranteen	0.02	mg/kgds	0.02	ug/l
Dibenz(ah)antraceen	0.02	mg/kgds	0.02	ug/l

GECHLOREERDE KOOLWATERSTOFFEN EN EOX				
Component	Grond/Slib (waterbodem)		Grondwater	
	Rap.grens	Eenheid	Rap.grens	Eenheid
1,2-dichloorethaan	0.5	mg/kgds	0.06	ug/l
1,1-dichlooretheen	0.05		0.1	
Dichloormethaan	0.5		0.2	
1,1-dichloopropan	0.3		0.3	
1,2-dichloopropan	0.3		0.3	
1,3-dichloopropan	0.3		0.3	
Cis1,2-dichlooretheen	0.5	mg/kgds	0.1	ug/l
Trans 1,2-dichlooretheen	0.5		0.1	
Chloroform	0.5	mg/kgds	0.6	ug/l
1,1,1-trichloorethaan	0.05	mg/kgds	0.1	ug/l
1,1,2-trichloorethaan	0.05	mg/kgds	0.1	ug/l
Trichlooretheen	0.05	mg/kgds	0.6	ug/l
Tetrachloormethaan	0.01	mg/kgds	0.1	ug/l
Bromoform	0.05		0.2	
Monochloorbenzeen	0.05	mg/kgds	0.6	ug/l
Dichloorbenzeen	0.3	mg/kgds	0.6	ug/l
Vinylchloride			0.1	
EOX	0.3	mg/kgds	1	ug/l

Bijlage 6 Rapportagegrenzen laboratorium

MINERALE OLIE				
Component	Grond/Slib (waterbodern)		Grondwater	
	Rap.grens	Eenheid	Rap.grens	Eenheid
Fractie C10-C12	5	mg/kgds	10	ug/l
Fractie C12-C22	5	mg/kgds	25	ug/l
Fractie C22-C30	5	mg/kgds	25	ug/l
Fractie C30-C40	5	mg/kgds	25	ug/l
Totaal olie C10-C40	20	mg/kgds	100	ug/l

POLYCHLOORBIFENYLEN(PCB)				
Component	Grond/Slib (waterbodern)		Grondwater	
	Rap.grens	Eenheid	Rap.grens	Eenheid
PCB 28	2	ug/kgds	0.01	ug/l
PCB 52	2	ug/kgds	0.01	ug/l
PCB 101	2	ug/kgds	0.01	ug/l
PCB 118	2	ug/kgds	0.01	ug/l
PCB 138	2	ug/kgds	0.01	ug/l
PCB 153	2	ug/kgds	0.01	ug/l
PCB 180	2	ug/kgds	0.01	ug/l

CHLOORBESTRIJDINGSMIDDELEN				
Component	Grond/Slib (waterbodern)		Grondwater	
	Rap.grens	Eenheid	Rap.grens	Eenheid
DDT (totaal)	4	ug/kgds	0.02	ug/l
DDD (totaal)	2	ug/kgds	0.02	ug/l
DDE (totaal)	2	ug/kgds	0.02	ug/l
Aldrin	1	ug/kgds	0.01	ug/l
Dieldrin	1	ug/kgds	0.01	ug/l
Endrin	1	ug/kgds	0.01	ug/l
Telodrin	1	ug/kgds	0.03	ug/l
Isodrin	1	ug/kgds	0.03	ug/l
Alfa-HCH	1	ug/kgds	0.01	ug/l
Beta-HCH	1	ug/kgds	0.01	ug/l
Gamma-HCH	1	ug/kgds	0.01	ug/l
Heptachloor	1	ug/kgds	0.01	ug/l
Heptachloorepoxide	1	ug/kgds	0.02	ug/l
Alfa-endosulfan	1	ug/kgds	0.01	ug/l
Hexachloorbenzeen	1	ug/kgds	0.005	ug/l

KORRELGROOTTEVERDELING				
Component	Grond/Slib (waterbodern)		Grondwater	
	Rap.grens	Eenheid	Rap.grens	Eenheid
Min.delen 2um	0.5	%vdDS	Nvt	Nvt
Min.delen 16um	0.5	%vdDS	Nvt	Nvt
Min.delen 50um	0.5	%vdDS	Nvt	Nvt
Min.delen 63um	0.5	%vdDS	Nvt	Nvt
Min.delen 210um	0.5	%vdDS	Nvt	Nvt

OVERIGE VERBINDINGEN				
Component	Grond/Slib (waterbodern)		Grondwater	
	Rap.grens	Eenheid	Rap.grens	Eenheid
Ammonium	20	mgN/kgds	0.15	mgN/l
Fosfaat (tot.)	10	mgP/kgds	0.05	mgP/l
Chloride	150	mg/kgds	15	mg/l
Sulfaat	50	mg/kgds	15	mg/l
Fenol (index)	0.1	mg/kgds	5	ug/l
Calciet	0.2	%vdDS	Nvt	Nvt
Organische stof (gloeiverlies)	0.5	%vdDS	Nvt	Nvt

Bijlage 7 Geraadpleegde bronnen

Informatiebron	Geraadpleegd (ja/nee)	Toelichting		
		Datum kaartmateriaal		Opmerkingen
Informatie uit kaartmateriaal etc.		Datum kaartmateriaal		Opmerkingen
Historische topografische kaart	ja	divers	-	-
Luchtfoto	ja	divers	-	-
Informatie uit themakaarten		Datum kaartmateriaal		Opmerkingen
Bodemkaart Nederland	ja	1975	-	-
Grondwaterkaart Nederland	ja	1978	-	-
Informatie van eigenaar / terreingebruiker / opdrachtgever		Datum uitgevoerd	Contactpersoon	Opmerkingen
Historisch gebruik locatie	ja	27 mei 2010	Mevr. D. Aerts-Houben	-
Huidig gebruik locatie	ja	27 mei 2010	Mevr. D. Aerts-Houben	-
Huidig gebruik belendende percelen (vanuit onderzoekslocatie)	ja	27 mei 2010	Mevr. D. Aerts-Houben	-
Toekomstig gebruik locatie	ja	27 mei 2010	Mevr. D. Aerts-Houben	-
Calamiteiten/resultaten voorgaande bodemonderzoeken	ja	27 mei 2010	Mevr. D. Aerts-Houben	-
Verhardingen/kabels en leidingen locatie	ja	27 mei 2010	Mevr. D. Aerts-Houben	-
Informatie van gemeente		Datum uitgevoerd	Contactpersoon	Opmerkingen
Archief Bouw- en woningtoezicht	ja	14 juni 2010	Dhr. J. Huijs	-
Archief Wet milieubeheer en Hinderwet	ja	14 juni 2010	Dhr. J. Huijs	-
Archief ondergrondse tanks	ja	14 juni 2010	Dhr. J. Huijs	-
Archief bodemonderzoeken	ja	14 juni 2010	Dhr. J. Huijs	-
Gemeenteambtenaar milieuzaken	ja	14 juni 2010	Dhr. J. Huijs	-
Informatie uit terreininspectie		Datum uitgevoerd		Opmerkingen
Historisch gebruik locatie	nee	18 juni 2010	-	-
Huidig gebruik locatie	ja	18 juni 2010	-	-
Huidig gebruik belendende percelen (vanuit onderzoekslocatie)	ja	18 juni 2010	-	-
Verhardingen	ja	18 juni 2010	-	-