

QUICKSCAN FLORA & FAUNA

HILKENSBERGWEG 5


TE BROEKHUIZEN



- * Bodem
- * Waterbodem
- * Water
- * Archeologie
- * Ecologie
- * Milieu

Ecologie

Quickscan flora & fauna Hilkenbergweg 5 te Broekhuizen

Opdrachtgever	Pijnenburg Agrarisch Advies en Onroerend Goed Sporweg 4 5963 NJ HORST
Rapportnummer	1580.002
Versienummer	D2
Status	Eindrapportage
Datum	18 juli 2016
Vestiging	Boxmeer
Opsteller	Ing. A.A. van Grinsven
Paraaf	
Kwaliteitscontrole	Drs. B.G.W. Aarts
Paraaf	



Kwaliteitszorg

Econsultancy is lid van het Netwerk Groene Bureaus (NGB). Het NGB is een vereniging van ecologische advies- en onderzoeksbureaus die werkt aan de kwaliteit van advisering gericht op natuur, landschap, water, milieu en ruimte en die de belangen behartigt van groene adviesbureaus. Het Netwerk hanteert een gedragscode die opdrachtgevers en andere belanghebbenden een basis biedt om de leden aan te spreken op de kwaliteit van hun werk.

Betrouwbaarheid

Dit onderzoek is op zorgvuldige wijze uitgevoerd conform de toepasselijke en van kracht zijnde regelgeving ten aanzien van natuurwetgeving. Het onderzoek betreft een momentopname en geeft een inschatting van de geschiktheid van de onderzoekslocatie voor beschermde soorten. Het incidenteel voorkomen van beschermde soorten is echter nooit met zekerheid te voorspellen. Econsultancy accepteert op voorhand geen aansprakelijkheid ten aanzien van mogelijke beslissingen die de opdrachtgever naar aanleiding van het door Econsultancy uitgevoerde onderzoek neemt.

In het algemeen kan gesteld worden dat een quickscan geldig is voor een periode van 2 tot 3 jaar, tenzij in deze periode de ecologische omstandigheden wezenlijk zijn veranderd en/of de Flora- en faunawet dan wel inzichten hieromtrent zijn gewijzigd. Bij uitstel van de uitvoering van een project met meer dan 3 jaar verdient het de aanbeveling de resultaten van de quickscan opnieuw te toetsen.

INHOUDSOPGAVE

1	INLEIDING	1
2	GEBIEDSBESCHRIJVING	2
	2.1 Huidig gebruik onderzoekslocatie en omgeving.....	2
	2.2 Ligging ten opzichte van beschermde gebieden	4
	2.3 Toekomstig gebruik van de onderzoekslocatie en voorgenomen ingrepen	4
3	ONDERZOEKSMETHODIEK	5
4	TOEPASSING VAN DE NATIONALE NATUURWETGEVING	6
	4.1 Flora- en faunawet.....	6
	4.2 Gebiedsbescherming.....	9
5	AANGETROFFEN EN TE VERWACHTEN BESCHERMDE SOORTEN	11
	5.1 Vogels.....	11
	5.2 Vleermuizen.....	12
	5.3 Overige zoogdieren	13
	5.4 Reptielen, amfibieën en vissen.....	14
	5.5 Ongewervelden.....	15
	5.6 Vaatplanten.....	16
6	TOETSING AAN WET- EN REGELGEVING	17
	6.1 Flora- en faunawet.....	17
	6.1.1 Broedvogels.....	17
	6.1.2 Vleermuizen.....	17
	6.1.3 Reptielen	18
	6.1.4 Algemene grondgebonden zoogdieren en amfibieën	18
	6.1.5 Overige soort(groep)en	18
	6.2 Gebiedsbescherming.....	18
7	SAMENVATTING EN CONCLUSIES.....	19

1 INLEIDING

Econsultancy heeft van Pijnenburg Agrarisch Advies en Onroerend Goed opdracht gekregen voor het uitvoeren van een quickscan flora & fauna aan de Hilkensbergweg 5 te Broekhuizen.

De quickscan flora & fauna is uitgevoerd in het kader van een bestemmingsplanwijziging.

De quickscan flora & fauna heeft als doel in te schatten of er op de onderzoekslocatie planten- en diersoorten aanwezig of te verwachten zijn die volgens de Flora- en faunawet een beschermd status hebben en die mogelijk verstoring kunnen ondervinden door de voorgenomen ingreep. Tevens is beoordeeld of de voorgenomen ingreep invloed kan hebben op gebieden die volgens de Natuurbeschermingswet 1998 zijn beschermd, of deel uitmaken van het Natuurnetwerk Nederland.

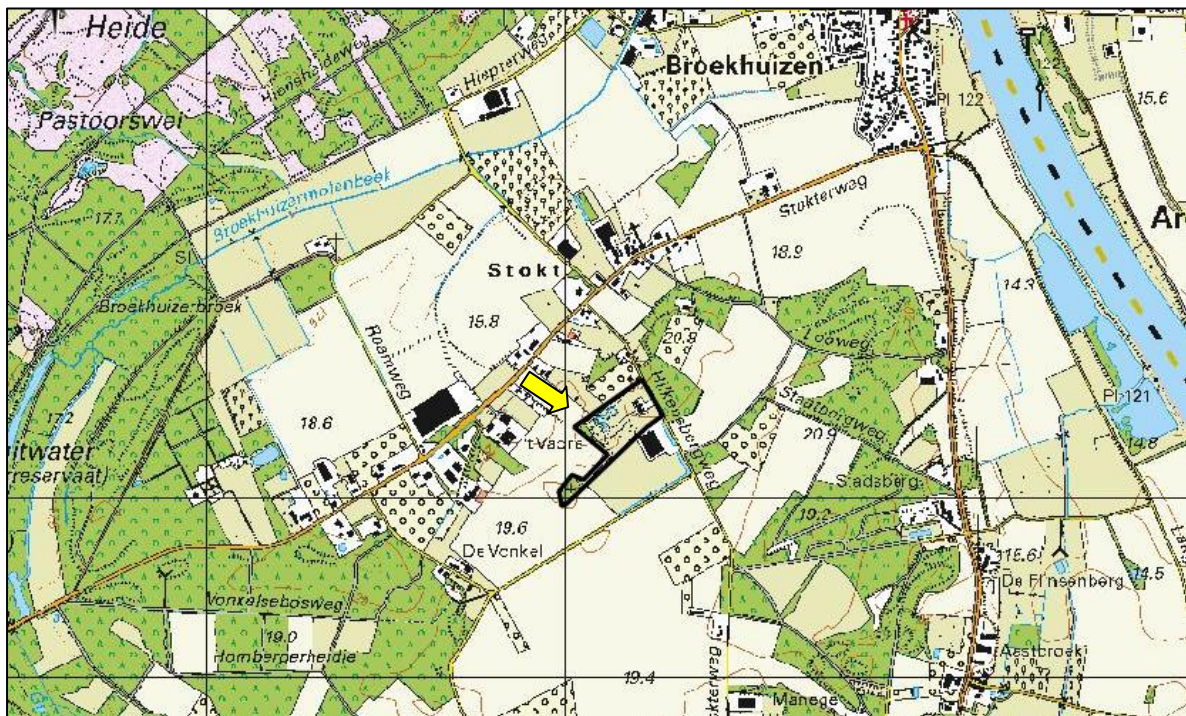
Econsultancy is lid van de branchevereniging "Netwerk Groene Bureaus" en werkt volgens de door het Netwerk opgestelde gedragscode en protocollen. In dat kader verklaart Econsultancy ten behoeve van de onderzoekslocatie niet eerder betrokken te zijn geweest voor ecologische advisering of ecologisch onderzoek.

Voor zover bij de opdrachtgever bekend, is er niet eerder ecologisch onderzoek op de onderzoekslocatie uitgevoerd.

2 GEBIEDSBESCHRIJVING

2.1 Huidig gebruik onderzoekslocatie en omgeving

De onderzoekslocatie (± 3 hectare) ligt aan de Hilkensbergweg 5, circa 1 kilometer ten zuidwesten van de kern van Broekhuizen. In figuur 1 is de topografische ligging van de onderzoekslocatie weergegeven.



Figuur 1. Topografische ligging van de onderzoekslocatie.

De onderzoekslocatie is voor een deel bebouwd met een woonhuis en bijgebouwen. Het onbebouwd deel van de onderzoekslocatie is grotendeels in gebruik als siertuin en het zuidwestelijk deel betreft een klein oppervlak aan bosgebied. Een klein deel van de onderzoekslocatie is in gebruik als erfverharding.

De onderzoekslocatie bevindt zich in het buitengebied. Voornamelijk agrarische bouwlanden grenzen aan de onderzoekslocatie. Ten noordoosten van de onderzoekslocatie bevindt zich een bosgebied.

In figuur 2 is een luchtfoto van de onderzoekslocatie en de directe omgeving weergegeven. De figuren 3 t/m 8 geven een impressie van de onderzoekslocatie, middels foto's die zijn genomen tijdens het veldbezoek.



Figuur 2. Luchtfoto onderzoekslocatie en directe omgeving.



Figuur 3. Woonhuis.



Figuur 4. Woning vanuit noordelijke richting.



Figuur 5. Zwembijver/water



Figuur 6. Zwembijver/water.



Figuur 7. Bosperceel zuidwestelijk deel onderzoekslocatie.



Figuur 8. Bosperceel zuidwestelijk deel onderzoekslocatie.

2.2 Ligging ten opzichte van beschermde gebieden

Natura 2000

De onderzoekslocatie is niet gelegen binnen de grenzen van een gebied dat aangewezen is als Natura 2000. Het meest nabijgelegen Natura 2000-gebied, de Maasduinen, bevindt zich op circa 2 kilometer afstand ten oosten van de onderzoekslocatie.

Beschermde Natuurmonumenten

De onderzoekslocatie is niet gelegen in de directe nabijheid van een gebied dat aangewezen is als beschermd natuurmonument.

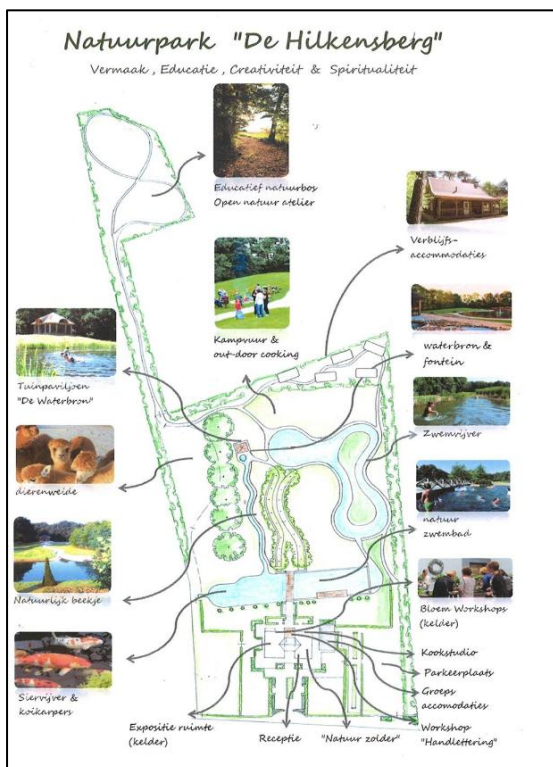
Natuurnetwerk Nederland

De onderzoekslocatie maakt geen deel uit van het Limburgse Natuurnetwerk. De onderzoekslocatie ligt ook niet in de nabijheid van een gebied behorend tot het Natuurnetwerk. Het meest nabijgelegen gebied bevindt zich circa 275 meter afstand van de onderzoekslocatie.

2.3 Toekomstig gebruik van de onderzoekslocatie en voorgenomen ingrepen

De initiatiefnemer is voornemens vijf vakantiewoningen te realiseren met een educatief natuurbos in het uiterste zuidwestelijk deel van de onderzoekslocatie. In de reeds aanwezige bebouwing zullen recreatieve workshops gegeven worden.

Ten behoeve van de voornemens zal de huidige bebouwing intern worden aangepast, worden enkele bomen omgeknapt, een parkeerplaats zal gerealiseerd worden en verlichting wordt aangelegd. Zie figuur 9 voor een schets van de voornemens.



Figuur 9. Luchtfoto onderzoekslocatie en directe omgeving.

3 ONDERZOEKSMETHODIEK

Het onderzoek is uitgevoerd middels het verrichten van een veldbezoek en een bureauonderzoek. Op deze wijze is inzicht verkregen in de aanwezigheid van geschikt habitat en de daarbij te verwachten beschermde soorten, gesitueerd op of nabij de onderzoekslocatie.

Het veldbezoek is afgelegd op 22 juni 2016. Tijdens dit veldbezoek is de gehele onderzoekslocatie, alsmede de directe omgeving beoordeeld. Gedurende het veldbezoek is gelet op de mogelijke aanwezigheid van beschermde en bedreigde soorten op basis van het aanwezige habitat.

Verder is aan de hand van verspreidingsatlassen, andere standaardwerken en op basis van “expert judgement” nagegaan welke bijzondere planten- en diersoorten er voor kunnen komen op de onderzoekslocatie en zijn omtrent gebiedsbescherming gegevens van de provincie Limburg geraadpleegd.

Het gebruik van openbare bronnen als waarneming.nl is voor zakelijke gebruikers niet toegestaan. Werknemers van een adviesbureau, ambtenaren, terreinbeheerders, ZZP-ers, stagiairs en onderzoekers vallen onder de definitie van zakelijk gebruikers.

Verspreidingsgegevens van soorten zijn veelal weergegeven op kilometerhokniveau (1 x 1 kilometer) of op uurhokniveau (5 x 5 kilometer). Aangezien met de schaal van kilometerhokken of uurhokken een groter gebied wordt beschouwd dan alleen de onderzoekslocatie, betekent dit niet dat de kritische soorten ook daadwerkelijk voorkomen binnen de begrenzing van de onderzoekslocatie. Verder zijn sommige verspreidingsgegevens niet erg actueel. Dit betekent dat de meest recente verspreidingsgegevens reeds verouderd kunnen zijn. De meeste te gebruiken gegevens vormen daarom geen uitsluitend over het aantal soorten en type waarneming van een soort in het betreffende gebied, maar enkel een indicatie over het voorkomen.

De quickscan flora en fauna is een toets van de ecologische potenties van de onderzoekslocatie en betreft geen volwaardig soort(en) specifiek onderzoek. Er zijn in het onderhavige onderzoek geen inventarisaties uitgevoerd van soorten en soortgroepen. Een ecologische inventarisatie beslaat meerdere veldbezoeken gedurende de voor de soortgroep meest gunstige periode van het jaar.

4 TOEPASSING VAN DE NATIONALE NATUURWETGEVING

Dit hoofdstuk geeft achtergrondinformatie over de natuurwetgeving waaraan de voorgenomen ingreep op de onderzoekslocatie wordt getoetst. Er wordt een globale toelichting gegeven ten aanzien van potentiële overtredingen van de Flora- en faunawet bij de meest voorkomende soorten en soortgroepen. Dit hoofdstuk is niet toegespitst op de situatie op de onderzoekslocatie, maar geeft enkel een beschrijving van de vigerende wetgeving.

4.1 Flora- en faunawet

De Europese natuurwetgeving is in Nederland, op het gebied van de soortbescherming, uitgewerkt in de Flora- en faunawet. Deze wet heeft tot doel alle in Nederland in het wild voorkomende planten- en diersoorten te beschermen en in stand te houden. Om dit doel te bereiken, bevat de wet een aantal verbodsbepalingen (zie tabel I). Hierbij wordt het zogenaamde “nee, tenzij...” principe gehanteerd. Dit wil zeggen dat activiteiten met een (potentieel) schadelijk effect op beschermde soorten in principe verboden zijn (“nee”). Van dit verbod kan echter onder voorwaarden (“tenzij”) afgeweken worden door ontheffingen of vrijstellingen.

Tabel I. Verbodsbepalingen Flora- en faunawet

Artikel 8	Het is verboden planten, behorende tot een beschermde inheemse plantensoort, te plukken, te verzamelen, af te snijden, uit te steken, te vernielen, te beschadigen, te ontwortelen of op enigerlei andere wijze van hun groeiplaats te verwijderen.
Artikel 9	Het is verboden dieren, behorende tot een beschermde inheemse diersoort, te doden, te verwonden, te vangen, te bemachtigen of met het oog daarop op te sporen.
Artikel 10	Het is verboden dieren, behorende tot een beschermde inheemse diersoort, opzettelijk te verontrusten.
Artikel 11	Het is verboden nesten, holen of andere voortplantings- of vaste rust- of verblijfplaatsen van dieren, behorende tot een beschermde inheemse diersoort, te beschadigen, te vernielen, uit te halen, weg te nemen of te verstoren.

Voor de Flora- en faunawet geldt dat vaste rust- en verblijfplaatsen van bepaalde soorten zijn beschermd. De Flora- en faunawet maakt onderscheid in drie beschermingscategorieën. Iedere categorie heeft zijn eigen ontheffingsmogelijkheden en toetsingscriteria. Hierbij vallen vogels onder een aparte categorie.

Tabel II. Soortbeschermingscategorieën Flora- en faunawet

<p>Tabel 1 algemeen beschermde soorten</p> <p>Voor de soorten in Tabel 1 van de Flora- en faunawet geldt, bij ruimtelijke ontwikkeling en inrichting, bestendig beheer en onderhoud en bestendig gebruik, een vrijstelling van de verbodsbepalingen van de Flora- en faunawet.</p> <p>Voor deze activiteiten hoeft geen ontheffing in het kader van artikel 75 aangevraagd te worden.</p> <p>Voorbeelden zijn: ree, haas konijn, egel, bruine kikker, gewone pad, wijngaardslak, brede wespenorchis, grote kaardenbol</p>
<p>Tabel 2 overige beschermde soorten</p> <p>Voor de soorten in Tabel 2 van de Flora- en faunawet dient bij overtreding van de verbodsbepalingen een ontheffing aangevraagd te worden. Echter indien er volgens een door het Ministerie van EZ goedgekeurde gedragscode gewerkt wordt, geldt er bij ruimtelijke ontwikkeling en inrichting, bestendig beheer en onderhoud en bestendig gebruik, een vrijstelling van de verbodsbepalingen en hoeft er geen ontheffing aangevraagd te worden.</p> <p>De ontheffingaanvraag wordt getoetst aan het criterium ‘doet geen afbreuk aan gunstige staat van instandhouding van de soort’ (‘lichte toets’).</p> <p>Voorbeelden zijn: eekhoorn, steenmarter, kleine modderkruiper, gele helmbloem, steenbreekvaren, tongvaren, maretak</p>

Tabel 3 strikt beschermde soorten

Voor de soorten van Tabel 3 van de Flora- en faunawet dient bij overtreding van de verbodsbepalingen bij alle activiteiten (waaronder ruimtelijke ontwikkeling en inrichting) een ontheffing aangevraagd te worden. In een zeer beperkt aantal gevallen kan er op basis van een door het Ministerie van EZ goedgekeurde gedragscode een vrijstelling verleend worden voor de ontheffingsverplichting bij een zeer beperkt aantal activiteiten.

De ontheffingaanvraag wordt getoetst aan een drietal criteria (uitgebreide toets). Bij de uitgebreide toets dient aan alle afzonderlijke criteria te worden voldaan. De criteria zijn als volgt: de activiteiten of werkzaamheden doen geen afbreuk aan gunstige staat van instandhouding van de soort, er is geen andere bevredigende oplossing (alternatief) voor de geplande activiteiten of werkzaamheden, die minder schade oplevert voor de betreffende soort en er moet sprake zijn van een bij de wet genoemd belang.

Voorbeelden zijn: das, waterspitsmuis, alle vleermuissoorten, rugstreepd, boomkikker, kamsalamander

Bij een quickscan flora en fauna wordt in beeld gebracht of er (potentiële) vaste rust- of verblijfplaatsen aanwezig zijn van de soorten uit de verschillende beschermingscategorieën. Vervolgens wordt beoordeeld of de voorgenomen ingreep verstorend kan zijn en of nader onderzoek noodzakelijk wordt geacht. Broedvogels en vleermuizen zijn soortgroepen uit de strengste beschermingscategorie. Voor de overige soortgroepen is de beschermingsstatus afhankelijk van de soort.

Broedvogels

Alle broedende inheemse vogels en hun nesten zijn wettelijk strikt beschermd en qua beschermingsregime te vergelijken met Tabel 3 van de Flora- en faunawet. Broedvogels vallen onder een aparte beschermingsgroep en zijn ingedeeld in een vijftal beschermingscategorieën (Aangepaste beoordeling ontheffing ruimtelijke ingrepen, Dienst Regelingen, 2009). Zie tabel III voor een indeling van de bescherming van broedvogels.

Tabel III. Beschermingscategorieën aangepaste beoordeling ontheffing ruimtelijke ingrepen.

Broedvogels		
Voor vogels geldt dat er altijd een ontheffing aangevraagd dient te worden. Indien activiteiten plaatsvinden waarbij verbodsbepalingen worden overtreden ten aanzien van (broed)vogels dient er een uitgebreide toets, zoals beschreven bij Tabel 3 Flora- en faunawet toegepast te worden. Bij broedvogels kan een overtreding in de meeste gevallen gemakkelijk voorkomen worden door de werkzaamheden buiten het broedseizoen uit te voeren.		
Beschermingscategorie 1	nesten jaarrond beschermd, ook buiten broedseizoen	Nesten die, behalve gedurende het broedseizoen als nest, buiten het broedseizoen in gebruik zijn als vaste rust- en verblijfplaats (voorbeeld: steenuil).
Beschermingscategorie 2		Nesten van koloniebroeders die elk broedseizoen op dezelfde plaats broeden en die daarin zeer honkvast zijn of afhankelijk van bebouwing of biotoop. De (fysieke) voorwaarden voor de nestplaats zijn vaak zeer specifiek en limitatief beschikbaar (voorbeeld: roek, gierzwaluw en huismus).
Beschermingscategorie 3		Nesten van vogels, zijnde geen koloniebroeders, die elk broedseizoen op dezelfde plaats broeden en die daarin zeer honkvast zijn of afhankelijk van bebouwing. De (fysieke) voorwaarden voor de nestplaats zijn vaak zeer specifiek en limitatief beschikbaar (voorbeeld: ooievaar, kerkuil en slechtvalk).
Beschermingscategorie 4		Vogels die jaar in jaar uit gebruik maken van hetzelfde nest en die zelf niet of nauwelijks in staat zijn een nest te bouwen (voorbeeld: boomvalk, buizerd en ransuil).
Beschermingscategorie 5	Nesten jaarrond beschermd als zwaarwegende feiten of ecologische omstandigheden dat rechtvaardigen	Nesten van vogels die weliswaar vaak terugkeren naar de plaats waar zij het jaar daarvoor hebben gebroed of de directe omgeving daarvan, maar die wel over voldoende flexibiliteit beschikken om, als de broedplaats verloren is gegaan, zich elders te vestigen.
Overige broedvogels ("algemeen" voorkomen- de broedvogels)	Nesten die <i>niet</i> het hele jaar door zijn beschermd; enkel binnen broedseizoen.	Vogels die elk broedseizoen een nieuw nest maken of in staat zijn een nieuw nest te maken. De vogelnesten voor eenmalig gebruik.

Vleermuizen

Alle in Nederland voorkomende vleermuissoorten genieten zowel binnen de Flora- en faunawet als binnen de Natuurbeschermingswet een strikte bescherming. Alle vleermuissoorten staan vermeld in bijlage IV van de Europese Habitatrichtlijn. Dit betekent dat ze beschermd zijn tegen verstoring van vaste rust- en verblijfplaatsen. Onder deze vaste rust- en verblijfplaatsen wordt verstaan: "het gehele systeem waarvan een populatie gebruik maakt tijdens de jaarcyclus van de soort". Dit houdt in dat niet alleen alle verblijfplaatsen maar ook de verbindingen hiertussen (vliegroutes) en de foerageergebieden bescherming genieten.

Vleermuizen zijn streng beschermd omdat ze erg kwetsbaar zijn. De afgelopen vijftig jaar zijn sommige soorten erg zeldzaam geworden of geheel verdwenen. Wanneer overwinterende dieren worden verstoord, is de kans groot dat ze sterven omdat ze dan teveel van hun vetreserve gebruiken. Maar al te vaak worden bomen gekapt en oude gebouwen gerenoveerd of gesloopt. Als zich hierin een vleermuiskolonie bevindt, heeft dat negatieve gevolgen voor de vleermuisstand op lokaal niveau. Omdat ze meestal maar één jong per jaar krijgen, kan herstel erg lang duren. Vleermuizen kunnen zelf geen verblijfplaatsen maken en zijn dus afhankelijk van bestaande verblijfplaatsen. Daarnaast hebben ingrepen in het landschap ook negatieve gevolgen doordat foerageergebieden en vliegroutes, waar vleermuizen jaren achtereen gebruik van maken, verdwijnen. De impact die een ingreep kan hebben verschilt sterk per situatie en per soort waardoor meestal gedetailleerde gegevens nodig zijn om een passend advies te geven.

Algemene Zorgplicht

De algemene zorgplicht houdt in dat een ieder die redelijkerwijs kan vermoeden dat door zijn handelen nadelige gevolgen voor de flora en fauna kunnen ontstaan, verplicht is dergelijk handelen achterwege te laten of maatregelen te nemen om de nadelige gevolgen te voorkomen. Zo kan er bijvoorbeeld rekening worden gehouden met amfibieën en kleine zoogdieren worden wanneer materialen en houtstapels, waaronder de dieren verblijven, worden verwijderd.

Tabel IV. Algemene Zorgplicht

Algemene Zorgplicht (artikel 2)
Een belangrijk uitgangspunt binnen de Flora- en faunawet is dat op elke burger de plicht rust om voldoende zorg in acht te nemen voor alle in het wild levende planten en dieren en hun directe leefomgeving. Dit houdt in dat iedereen zich dient in te spannen om de nadelige gevolgen voor een soort te voorkomen, te beperken of ongedaan te maken. De zorgplicht is te allen tijde van toepassing, ook al vindt er geen overtreding van een verbodsbepaling plaats.

De algemene zorgplicht is in de meeste gevallen voornamelijk van toepassing op beschermde soorten die staan vermeld in Tabel 1 van de Flora- en faunawet. Dit betreffen algemeen voorkomende soorten, waarvoor bij ruimtelijke ontwikkeling een vrijstelling geldt. Indien er aanleiding is maatregelen te nemen ten aanzien van de zorgplicht, zal dat voor de betreffende soortgroep worden aangegeven.

4.2 Gebiedsbescherming

De quickscan flora en fauna toetst voornamelijk aan de Flora- en faunawet. Indien een plangebied in of nabij een gebied is gelegen dat tot de EHS behoort of onder de Natuurbeschermingswet valt, dient te worden bepaald of er een effect valt te verwachten. Bij een toetsing aan de Natuurbeschermingswet spelen vaak andere facetten mee, zoals de aanwezige doelsoorten en kernwaarden van het betreffende beschermde gebied.

Natuurbeschermingswet 1998 (Natura 2000-gebieden)

De Natuurbeschermingswet 1998 heeft tot doel bijzondere natuurgebieden in Nederland te beschermen en in stand te houden. De wet omvat onder andere de richtlijnen van de Europese Habitat- en Vogelrichtlijn ten aanzien van gebiedsbescherming. Doordat de Habitatrichtlijn en de Vogelrichtlijn beide zijn opgenomen in de Natura 2000-wetgeving, zijn de termen "Habitatrichtlijngebied" en "Vogelrichtlijngebied" komen te vervallen. Natura 2000 is een samenhangend netwerk van beschermde natuurgebieden op het grondgebied van de Europese Unie. Handelingen die een negatieve invloed hebben op gebieden die binnen dit netwerk vallen, worden slechts onder strikte voorwaarden toegestaan. Een vergunning is vereist. Door middel van het Nederlandse vergunningsstelsel wordt een zorgvuldige afweging gewaarborgd. De vergunningen zullen beoordeeld en afgegeven worden door het Ministerie van Economische Zaken (via Rijksdienst voor Ondernemend Nederland) of door de Provincie.

Natuurbeschermingswet 1998 (Beschermden Natuurmonumenten)

Beschermden Natuurmonumenten zijn gelegen buiten de Natura 2000-gebieden. Met de inwerkingtreding van de Natuurbeschermingswet 1998 is het onderscheid tussen Staats- en Beschermden Natuurmonumenten opgeheven en gewijzigd in Beschermden Natuurmonumenten en zijn (delen van) Beschermden Natuurmonumenten die overlappen met Natura 2000-gebieden komen te vervallen. Het beschermingsregime voor Beschermden Natuurmonumenten betreft het verbod om zonder vergunning handelingen te verrichten die schadelijk kunnen zijn voor de te beschermen waarden van een natuurmonument, zoals natuurschoon en de natuurwetenschappelijke betekenis ervan. Ontwikkelingen zijn wel mogelijk als door het Ministerie of de Provincie een vergunning is verleend.

Natuurnetwerk Nederland

Het Natuurnetwerk Nederland is het Nederlands netwerk van bestaande en nieuw aan te leggen natuurgebieden. In de wet heet dit de Ecologische Hoofdstructuur (EHS). Het netwerk moet natuurgebieden beter verbinden met elkaar en met het omliggende agrarisch gebied.

Het Natuurnetwerk Nederland is onderdeel van een Europees ecologisch netwerk en bestaat uit kerngebieden (in Nederland de Natura-2000 gebieden, Beschermden Natuurmonumenten en de Wetlands) en verweven gebieden (gericht op de verweving van landbouw, wonen en natuur) die onderling verbonden worden door ecologische verbindingzones. Ecologische verbindingzones zijn stroken en stukjes natuur die de verspreid liggende natuurgebieden met elkaar verbinden. Op deze manier kunnen dieren en planten zich van het ene naar het andere leefgebied verplaatsen. Met name kleine populaties die met uitsterven worden bedreigd, blijven hierdoor levensvatbaar. Negatieve invloed op de werking van een verbinding of aantasting van een verbinding dient vermeden en gecompenseerd te worden zodat het netwerk niet verslechtert.

Vanaf 2014 zijn de provincies verantwoordelijk geworden voor het Natuurnetwerk Nederland. Tot die tijd was de Rijksoverheid hiervoor verantwoordelijk. De planologische begrenzing van het Natuurnetwerk Nederland loopt via het traject van de provinciale ruimtelijke structuurvisies en verordeningen.

Provinciale Groene Natuurzones Limburg

Op 12 december 2014 is door Provinciale Staten het Provinciaal Omgevingsplan Limburg (POL2014) vastgesteld. POL2014 is een plan op hoofdlijnen. In samenhang met POL2014 zijn er programmati-

sche beleidsdocumenten, een omgevingsverordening met bijbehorende beleidsregels, en inpassingsplannen.

Met het opnemen van de goudgroene natuurzone in het POL2014 wordt invulling gegeven aan de opdracht die de provincies van het rijk hebben gekregen voor de begrenzing van het Natuurnetwerk Nederland, en de verankering daarvan in het provinciale planologische beleid. Met de aanwijzing van de zilvergroene en bronsgroene natuur- en landschapszones stimuleert de provincie het behoud en de ontwikkeling van natuur en landschap ook buiten de goudgroene zone.

De goudgroene natuurzone vormt het Limburgse deel van het Natuurnetwerk Nederland. Binnen de goudgroene zone streeft de provincie naar behoud en beheer van de reeds aanwezige natuur, en de ontwikkeling van nieuwe natuur.

Binnen de zilvergroene natuurzone staat het benutten van kansen voor natuur en landschap centraal. De zilvergroene natuurzone maakt echter geen deel uit van het Nationaal Natuurnetwerk, maar ondersteunt wel de functionaliteit en effectiviteit van de goudgroene natuurzone. De provincie stimuleert de ontwikkeling van natuur en landschap binnen de zilvergroene zones met subsidies en natuurcompensaties.

De bronsgroene landschapszone omvat de landschappelijk waardevolle beekdalen en bufferzones rond bestaande natuurgebieden met de daarin aanwezige (extensievere) landbouwgebieden, monumenten, kleinere landschapselementen, waterlopen e.d. Een kwart van de bronsgroene landschapszone wordt gevormd door het winterbed van de Maas. In Zuid-Limburg omvatten deze zones ook de steilere hellingen, droogdalen en de belangrijkste landschappelijke verbindingen naar het Maasdal. Het beleid binnen de bronsgroene landschapszone is er op gericht om de landschappelijke kernkwaliteiten te behouden, te beheren, te ontwikkelen en te beleven. Deze zone bestaat hoofdzakelijk uit landbouwgronden. Binnen deze zone komen op bestemmingsplanniveau andere bestemmingen en functies voor zoals infrastructuur, woningen en toeristische voorzieningen e.d.

5 AANGETROFFEN EN TE VERWACHTEN BESCHERMDE SOORTEN

Het voorkomen van planten- en diersoorten in een gebied wordt mede bepaald door de aanwezigheid van geschikt leefgebied. Een soort kan in zijn leefgebied gebruik maken van verschillende plekken om te verblijven. Al deze plekken (biotopen) kunnen een bepaalde functie voor de soort vervullen. In dit hoofdstuk wordt op basis van het aanwezige habitat / verblijfsmogelijkheden samen met verspreidingsgegevens beschreven welke beschermde soorten binnen de onderzoekslocatie kunnen voorkomen. Afhankelijk van de soort wordt ingegaan op de potentiële aanwezigheid van vaste rust- en verblijfplaatsen, foerageergebied en verbindingroutes. In hoofdstuk 6 wordt beoordeeld of de voorgenomen plannen een verstoring effect kunnen hebben op de mogelijk aanwezige beschermde soorten en welke juridische implicaties dit voor het project heeft.

5.1 Vogels

Broedvogels (beschermingscategorie 1 t/m 4)

De bebouwing op de onderzoekslocatie is voorzien van een pannendak en daardoor geschikt voor jaarrond beschermde soorten als huismus en gierzwaluw. De werkzaamheden zullen niet van invloed zijn op het pannendak, waardoor een negatief effect op de mogelijk aanwezige nestlocaties niet aan de orde is.

De aanwezige bomen zijn gecontroleerd op jaarrond beschermde nesten van broedvogels als sperwer, buizerd en ransuil; deze zijn niet aangetroffen. Tevens is gelet op sporen als braakballen, plukplaatsen en ruiveren. Er zijn geen sporen aangetroffen. Daarnaast zijn geen aanwijzingen gevonden die er op duiden dat de onderzoekslocatie een (belangrijke) functie heeft of kan hebben voor andere vogelsoorten waarvan het nest jaarrond beschermd is, zoals steenuil. De aanwezige dierenweide blijft gehandhaafd.

Overtredingen ten aanzien van vogelsoorten waarvan het nest jaarrond is beschermd zijn niet aan de orde.

Broedvogels (beschermingscategorie 5)

De broedvogels die onder de beschermingscategorie 5 vallen zijn voornamelijk holenbroeders. De bomen in het bosgedeelte waar bomen gekapt zullen worden (locatie waar de vakantiewoningen gerealiseerd worden) zijn gecontroleerd op aanwezigheid van holtes. Er zijn geen holtes aangetroffen in de mogelijk te kappen bomen.

Een negatief effect op vaste rust- en verblijfplaatsen van soorten uit beschermingscategorie 5 zijn uit te sluiten, mits de bomen met holtes gehandhaafd blijven.

Overige broedvogels

Door de aanwezigheid van bomen en struweel zijn er op de onderzoekslocatie geschikte nestlocaties aanwezig voor algemene vogels als merel, heggemus, winterkoning, roodborst en houtduif.

Door de voorgenomen ingrepen kan een negatief effect optreden ten aanzien van algemene broedvogels.

Slaapplaatsen

Sommige vogelsoorten zoals houtduif, kauw en huismus, maar ook ransuilen, maken vooral buiten het broedseizoen gebruik van gemeenschappelijke slaapplaatsen. Meestal wordt hierbij beschutting gezocht in de vorm van dichte begroeiing, hoge bomen, of de veiligheid van open water. Er zijn geen indicaties dat op de onderzoekslocatie een gemeenschappelijke slaapplaats aanwezig is.

5.2 Vleermuizen

Volgens de gegevens van het Natuurhistorisch Genootschap Limburg en de Zoogdiervereniging (Huijzinga et al., 2011) zijn binnen enkele kilometers van de onderzoekslocatie gewone dwergvleermuis, ruige dwergvleermuis, rosse vleermuis, laatvlieger, gewone grootoorvleermuis, grijze grootoorvleermuis, baardvleermuis en watervleermuis waargenomen. Daarnaast komen volgens het cursusdictaat "Vleermuizen en Planologie" (Limpens et al., 2010) op de onderzoekslocatie tevens de volgende soorten voor: bosvleermuis, meervleermuis, brandts vleermuis, franjestaart en baardvleermuis.

Verblijfplaatsen op de onderzoekslocatie

De bebouwing op de onderzoekslocatie is in principe geschikt als verblijfplaats voor vleermuizen, vanwege de aanwezigheid van geschikte openingen die toegang verlenen tot de spouwmuren of achter betimmering. De ruimte langs de dakranden geeft toegang tot ruimte onder de dakpannen. De bebouwing is geschikt als verblijfplaats voor gewone dwergvleermuis en laatvlieger. Deze soorten kunnen de bebouwing in principe gebruiken als zomerverblijf, kraamverblijf, paarverblijf en als winterverblijf. De potentiële verblijfplaatsen zullen geen negatief effect ondervinden van de interne herindelings.

Enkele bomen op de onderzoekslocatie zijn geschikt als verblijfplaats voor vleermuizen door aanwezige holtes, loshangend schors of spleten. Deze bomen blijven echter zover bekend gehandhaafd, maar worden mogelijk in het kader van veiligheid gekapt. Een indirect effect op een verblijfplaats is mogelijk door de realisatie van verlichting die uitstraalt naar de potentiële verblijfplaats.



Figuur 10. Voorbeeld van een dode boom met loshangend schors waar vleermuizen achter kunnen verblijven.

Verblijfplaatsen buiten de onderzoekslocatie

Het is door de onderlinge afstand tot de bebouwing en bomen in de omgeving van de onderzoekslocatie niet aannemelijk dat er in de directe invloedssfeer van de onderzoekslocatie potentiële verblijfplaatsen aanwezig zijn die negatieve invloed kunnen ondervinden van de werkzaamheden. en de aard van de ingreep, geen hinder van de ingreep op de onderzoekslocatie.

Foeragerende vleermuizen

De onderzoekslocatie zal, gelet op het aanwezige habitat gebruikt kunnen worden door in de omgeving verblijvende vleermuizen als gewone dwergvleermuis, laatvlieger en mogelijk gewone grootoorvleermuis om te foerageren. De plannen zullen echter geen aantasting van belangrijk foerageerhabitat vormen. Door de voorgenomen ingreep zal het aanbod van foerageermogelijkheden niet in het geding komen, mits verlichting geen toename zal hebben ten opzichte van de huidige situatie ter plaatse van de wateroppervlakten en de bomen.

Vliegroutes

Vleermuizen maken veelal gebruik van lijnvormige (donkere) landschapselementen als houtsingels, beken en lanen om zich te verplaatsen tussen verblijfplaatsen en foerageergebieden. De groene ran-

den maken deel uit van een potentiële vliegroute. Deze randen blijven hun aaneengesloten karakter behouden. Door de herinrichting van de onderzoekslocatie worden geen vliegroutes verstoord, vooropgesteld dat de bomen die als potentiële vliegroute kunnen fungeren onverlicht blijven.



Figuur 11. Groene randen die kunnen fungeren als vliegroute voor vleermuizen.



Figuur 12. Groene randen die kunnen fungeren als vliegroute voor vleermuizen.

5.3 Overige zoogdieren

Licht beschermde soorten

De onderzoekslocatie vormt geschikt habitat voor een aantal soorten grondgebonden zoogdieren. Het gaat daarbij om algemene soorten als ree, konijn, egel, mol, veldmuis, rosse woelmuis en vos. Tijdens het veldbezoek zijn tevens verblijfsplaatsen van soorten uit deze soortgroep aangetroffen waaronder een vossenhol en is een reebok waargenomen.



Figuur 13. Vossenhol in het meest zuidelijk gelegen bosperceel.

Door de voorgenomen werkzaamheden bestaat de kans dat hopen worden vergraven en rustplaatsen worden verstoord van algemene grondgebonden zoogdieren.

Streng beschermde soorten

De das komt volgens de verspreidingsgegevens voor in de omgeving van Broekhuizen. De onderzoekslocatie biedt minimaal geschikt habitat voor das. Tijdens het veldbezoek is geen vaste rust- en verblijfplaats van de das aangetroffen. Op de onderzoekslocatie en in de directe omgeving zijn eveneens geen loop- of eetsporen, latrines en/of wissels aangetroffen die duiden op de aanwezigheid en/of het gebruik van de onderzoekslocatie door de das. Dassen zullen eerder hun leefgebied hebben in de nabij gelegen natuurgebieden en de weilanden in de omgeving van de onderzoekslocatie. Verstoring ten aanzien van de das als gevolg van de voorgenomen ingreep is niet aan de orde.

Het voorkomen van overige grondgebonden zoogdieren waarvoor geen vrijstelling geldt, zoals steenmarter, bever en eekhoorn, is tijdens het veldbezoek niet vastgesteld. Vanwege het ontbreken van geschikt habitat, het ontbreken van sporen tijdens het veldbezoek en op basis van de verspreidingsgegevens kan het voorkomen ervan redelijkerwijs worden uitgesloten.

5.4 Reptielen, amfibieën en vissen

Reptielen

Volgens verspreidingsgegevens van RAVON (2013) en de gegevens van het Natuurhistorisch Genootschap Limburg (van Buggenum *et al.* 2008) is binnen enkele kilometers van de onderzoekslocatie de levendbarende hagedis waargenomen. Waarnemingen van de hazelworm in de directe omgeving zijn niet bekend.

Reptielen stellen specifieke eisen aan het habitat die betrekking hebben op verschillende factoren. Op de onderzoekslocatie is geschikt leefgebied voor de levendbarende hagedis aanwezig. De meeste waarnemingen van de beschermde levendbarende hagedis hebben naar verwachting met name betrekking op natuur- en bosgebieden in de omgeving, zoals de Boschhuizerbergen, Castenrayse Vennen en de Reulsberg, maar op basis van het habitat op de onderzoekslocatie is deze soort niet geheel uit te sluiten.



Figuur 14. Takkenhopen waaronder levendbarende hagedissen kunnen schuilen.



Figuur 15. Voorbeeld overzichtfoto van het geschikte habitat van het leefgebied van levendbarende hagedis op de onderzoekslocatie.



Figuur 16. Takkenhopen waaronder levendbarende hagedissen kunnen schuilen.

Door de voorgenomen werkzaamheden kunnen negatieve gevolgen ontstaan ten aanzien van het leefgebied van levendbarende hagedis.

Amfibieën

Volgens gegevens van RAVON (2013) en van het Natuurhistorisch Genootschap Limburg (Van Buggenum *et al.* 2008) zijn binnen enkele kilometers rondom de onderzoekslocatie de volgende soorten waargenomen: kleine watersalamander, gewone pad, bastaardkikker, poelkikker, bruine kikker, Alpenwatersalamander en kamsalamander. De waarnemingen van de streng beschermde poelkikker, Alpenwatersalamander en kamsalamander hebben naar verwachting betrekking op de nabij gelegen natuurgebieden als Boschhuizerbergen, de Reulsberg, Castenrayse Vennen of het Schuitwater.



Figuur 17. Heldere zwemwateren zonder veel watervegetatie.



Figuur 18. Heldere zwemwateren zonder veel watervegetatie.

De onderzoekslocatie vormt geschikt landhabitat voor algemene amfibieënsoorten als bruine kikker en gewone pad. Op de onderzoekslocatie kunnen deze soorten beschutting vinden tussen de ruigte en onder de takkenhopen. De oppervlaktewateren op de onderzoekslocatie kan onderkomen bieden aan algemene amfibieënsoorten. Voor streng beschermde soorten is het oppervlaktewater niet geschikt. Er is weinig tot geen watervegetatie, mede doordat het water jaarlijks eruit gehaald wordt en de zwemwateren/vijvers worden schoongemaakt. De aanwezige oppervlaktewateren blijven gehandhaafd.

Door de voorgenomen werkzaamheden kunnen negatieve gevolgen ontstaan ten aanzien van het landhabitat voor algemene amfibieënsoorten.

Vissen

Aan de aanwezige oppervlaktewateren worden geen werkzaamheden uitgevoerd en deze blijven gehandhaafd. Daarnaast zijn (beschermde) van natuurlijk gevestigde vissoorten niet te verwachten doordat de wateren jaarlijks drooggelegd worden en worden schoongemaakt. Deze soortgroep kan buiten beschouwing worden gelaten.

5.5 Ongewervelden

Libellen

Er zijn slechts enkele libellensoorten die binnen de Flora- en faunawet een strenge bescherming genieten. Deze zijn voor wat betreft hun verspreiding gebonden aan specifieke habitateisen, die veelal alleen in natuurgebied zijn te vinden. Beschermde soorten zijn op de onderzoekslocatie niet te verwachten.

Dagvlinders

Beschermde dagvlinders stellen specifieke eisen aan het voortplantingshabitat. Bij het habitat is het belangrijk dat aan de eisen van alle stadia van de vlindersoort wordt voldaan. Voor de beschermde soorten in Nederland geldt dat deze veelal gebonden zijn aan zeldzame waardplanten, die vaak alleen in natuurterreinen zijn te vinden. Het is uitgesloten dat er binnen de onderzoekslocatie geschikt habitat aanwezig is voor een (deel)populatie van een beschermde vlindersoort.

Overige ongewervelden

Overige beschermde ongewervelde soorten, zoals vliegend hert, Europese rivierkreeft en platte schijfhoorn, zijn niet op de onderzoekslocatie te verwachten. Er is geen geschikt habitat voor dergelijke beschermde soorten op de onderzoekslocatie aanwezig en er zijn geen waarnemingen bekend in de directe omgeving van de onderzoekslocatie.

5.6 Vaatplanten

Aangezien de locatie geheel bestaat uit bebouwing, verharding, tuin, erf en begraasd weiland is het niet te verwachten dat er beschermde of zeldzame plantensoorten op de locatie te vinden zijn. De aanwezigheid van water, de zuurgraad van de bodem, de beschikbare hoeveelheid voedingsstoffen, de hoeveelheid zonlicht en de antropogene beïnvloeding bepalen in hoeverre een groeiplaats voor een bepaalde plant geschikt is. Tijdens het veldbezoek zijn geen beschermde planten waargenomen op de onderzoekslocatie, tevens in de bosrijke delen zijn geen beschermde vaatplanten aangetroffen. Vanwege de specifieke eisen die de meeste beschermde soorten stellen aan de groeiomstandigheden zijn beschermde vaatplanten op de onderzoekslocatie niet te verwachten.

6 TOETSING AAN WET- EN REGELGEVING

Als gevolg van de voorgenomen ingreep op de onderzoekslocatie kunnen er overtredingen van verbodsbepalingen uit de Flora- en faunawet optreden of kan er sprake zijn van negatieve gevolgen voor door de wetgever vanuit natuurwetgeving beschermde gebieden. In dit hoofdstuk wordt beschreven voor welke soorten er sprake is van dreigende overtreding van de Flora- en faunawet en overige natuurwetgeving en of met eenvoudige maatregelen overtreding is te voorkomen. Verder wordt beschreven voor welke soorten een vervolgtrajec noodzakelijk is, bijvoorbeeld omdat toetsing van de ingreep aan de Flora- en faunawet op basis van de huidige onderzoeksinspanning niet mogelijk is, en wat de eventuele consequenties zijn ten aanzien van vergunningen en ontheffingen.

6.1 Flora- en faunawet

6.1.1 Broedvogels

Voor de te verwachten broedvogelsoorten die op de onderzoekslocatie zijn te verwachten geldt dat, indien het groen buiten het broedseizoen wordt verwijderd en de bomen met holtes gehandhaafd blijven, er geen overtredingen plaats zullen vinden met betrekking tot deze soorten. In de Flora- en faunawet wordt geen vaste periode gehanteerd voor het broedseizoen. Globaal kan voor het broedseizoen de periode maart tot half augustus worden aangehouden. Geldend is echter de aanwezigheid van een broedgeval op het moment van ingrijpen.

Met betrekking tot het verwijderen van de aanwezige beplanting buiten het broedseizoen wordt geadviseerd om ook het snoeiafval buiten het broedseizoen te verwijderen. Een grote stapel snoeiafval vormt namelijk een ideale broedlocatie voor kleine vogelsoorten als de winterkoning. Indien onverhoopt een dergelijke soort hierin tot broeden komt, mag het snoeiafval niet eerder worden verwijderd dan wanneer de jongen definitief zijn uitgevlogen.

6.1.2 Vleermuizen

Indien er geen bomen met loshangende schors, spleten of holtes gekapt worden en de desbetreffende bomen onverlicht blijven, wordt een negatief effect en daarmee overtreding van de Flora- en faunawet voorkomen ten aanzien van potentiële verblijfplaatsen van vleermuizen. Mochten er toch potentiële verblijfplaatsen een negatief effect ondervinden, dan dient een aanvullend protocollair vleermuizenonderzoek uitgevoerd te worden om vast te stellen dan wel uit te sluiten of er een verblijfplaats van vleermuizen aanwezig is.

De bebouwing op de onderzoekslocatie is in principe geschikt als verblijfplaats voor vleermuizen. Door de interne herinrichting van de bebouwing zal naar verwachting geen potentiële verblijfplaats van vleermuizen een negatief effect ondervinden. Mocht dit wel het geval zijn dan dient een aanvullend protocollair vleermuizenonderzoek uitgevoerd te worden om te bepalen in hoeverre en voor welke soorten en aantallen.

De groene randen betreffen een potentiële vliegroute voor vleermuizen. Deze blijven in de toekomstige situatie hun aaneengesloten karakter behouden. Aanleg van verlichting kan een negatief effect hebben op de potentiële vliegroute voor vleermuizen. Een negatief effect en daarmee overtreding van de Flora- en faunawet is te voorkomen door de verlichting op de potentiële vliegroutes niet toe te laten nemen ten opzichte van de huidige situatie. Is dit niet te voorkomen, dan dient een aanvullend protocollair vleermuizenonderzoek meer duidelijkheid te verschaffen.

Bij het aantreffen van functie van vleermuizen is bij de voorgenomen werkzaamheden overtreding van de Flora- en faunawet naar verwachting niet te vermijden en is daarom een ontheffingsaanvraag aan

de orde. Door het treffen van maatregelen zal de functionaliteit behouden moeten worden en zal schade aan individuen moeten worden voorkomen. Deze maatregelen, omschreven in een projectplan, dienen vervolgens ter goedkeuring worden voorgelegd aan de Rijksdienst voor Ondernemend Nederland, middels een ontheffingsaanvraag.

6.1.3 Reptielen

Op de onderzoekslocatie is geschikt leefgebied aanwezig voor de levendbarende hagedis. Deze soort van onder Tabel 2 van de Flora- en faunawet. Hiervoor geldt een vrijstelling voor ontheffingsplicht, mits aantoonbaar gewerkt wordt conform een Goedgekeurde Gedragscode. De zorgplicht blijft wel van kracht. Het overgrote deel van het bosgebied blijft gehandhaafd.

Er dient aantoonbaar gewerkt te worden conform een Goedgekeurde Gedragscode waarbij een negatief effect zoveel mogelijk of geheel wordt voorkomen. Vanuit de Gedragscode en de zorgplicht wordt geadviseerd rekening te worden gehouden met de minst kwetsbare periode en om de functionaliteit/gunstige staat van instandhouding te garanderen.

6.1.4 Algemene grondgebonden zoogdieren en amfibieën

De werkzaamheden kunnen verstorend werken voor algemene grondgebonden zoogdieren en amfibieën die zich op de onderzoekslocatie bevinden. Door de werkzaamheden kunnen dieren gewond raken of worden gedood. Voor de te verwachten soorten geldt bij ruimtelijke ontwikkelingen een vrijstelling van de Flora- en faunawet, waardoor geen ontheffing hoeft te worden aangevraagd. Het is echter in het kader van de algemene zorgplicht wel noodzakelijk om voldoende zorg te dragen voor de aanwezige individuen en al het redelijkerwijs mogelijke dient gedaan te worden om het doden van individuen te voorkomen. Het doden of verwonden kan plaatsvinden indien schuil- of voortplantingslocaties worden beschadigd. Dit kan door het verwijderen van stenenstapels, takkenhopen, bladeren en andere materialen die door langdurige opslag of aanwezigheid schuilplaatsen bieden. Het verwijderen van de materialen dient daarom buiten de gevoelige periode van winterrust plaats te vinden. Aanwezige dieren moeten de gelegenheid krijgen om veilig weg te komen. Holen dienen bij grondwerkzaamheden zorgvuldig te worden afgegraven.

6.1.5 Overige soort(groep)en

Overtredingen van de Flora- en faunawet ten aanzien van beschermde soorten behorend tot de overige soortgroepen zijn wegens het ontbreken van geschikt habitat/verblijfsmogelijkheden, op basis van verspreidingsgegevens, de aanwezigheid van voldoende alternatieven en/of gezien de aard van de ingreep in dit geval niet aan de orde.

6.2 Gebiedsbescherming

Aangezien de onderzoekslocatie niet is gelegen in of binnen de invloedssfeer van een onderdeel dat behoort tot de het Natuurnetwerk Nederland, is aantasting niet aan de orde. Externe werking op overige beschermde natuurgebieden, zoals het Natura 2000-gebied de Maasduinen is, gelet op afstand tot de onderzoekslocatie en de aard van de ingreep naar verwachting niet aan de orde. Voor alle zekerheid wordt geadviseerd het externe effect door de voornemens op de Natura 2000 voor te leggen bij de Provincie Limburg. De onderzoekslocatie is niet gelegen binnen de invloedssfeer van een beschermd natuurmonument.

7 SAMENVATTING EN CONCLUSIES

Econsultancy heeft in opdracht van Pijnenburg Agrarisch Advies en Onroerend Goed een quickscan flora & fauna uitgevoerd aan de Hilkenbergweg 5 te Broekhuizen.

De quickscan flora & fauna is uitgevoerd in het kader van een bestemmingsplanwijziging.

Het onderzoek heeft tot doel om in te schatten of er op de onderzoekslocatie planten- en diersoorten aanwezig of te verwachten zijn die volgens de Flora- en faunawet een beschermde status hebben en die mogelijk verstoring kunnen ondervinden door de voorgenomen ingreep.

De initiatiefnemer is voornemens vijf vakantiewoningen te realiseren met een educatief natuurbos in het uiterste zuidwestelijk deel van de onderzoekslocatie. In de reeds aanwezige bebouwing zullen recreatieve workshops gegeven worden.

Ten behoeve van de voornemens zal de huidige bebouwing intern worden aangepast, worden enkele bomen omgeknapt, een parkeerplaats zal gerealiseerd worden en verlichting wordt aangelegd. De aanwezigheid van geschikt habitat op de onderzoekslocatie voor de verschillende soorten en soortgroepen is weergegeven in tabel V. In de tabel is samengevat of de voorgenomen ingreep mogelijk verstorend kan werken en wat de consequenties zijn voor eventuele vervolgstappen, zoals soortgericht nader onderzoek of vergunningtrajecten. In de tabel is weergegeven of maatregelen noodzakelijk zijn om overtreding van de Flora- en faunawet voor bepaalde soortgroepen te voorkomen.

Tabel V. Overzicht geschiktheid onderzoekslocatie voor soortgroepen en te nemen vervolgstappen

Soortgroep		Geschikt habitat	Ingreep verstorend	Nader onderzoek	Ontheffings-aanvraag	Bijzonderheden / opmerkingen
Broedvogels	algemeen	ja	ja	nee	nee	het verwijderen van nestgelegenheden buiten het broedseizoen uitvoeren
	jaarrond beschermd	ja	nee	nee	nee	-
Vleermuizen	verblijfplaatsen	ja	nee ¹	nee ¹	nee ¹	¹ mits potentiële verblijfplaatsen geen negatief effect ondervinden door de interne verbouwing, bomenkap of aanleg verlichting
	foerageergebied	ja	mogelijk	nee	nee	aandacht voor verlichting van bosrand en wateroppervlakten
	vliegroutes	ja	nee ²	nee ²	nee ²	² mits de verlichting op de groene randen niet toeneemt
Grondgebonden zoogdieren		ja	mogelijk	nee	nee	aandacht voor zorgplicht ten aanzien van algemene soorten
Amfibieën		minimaal	mogelijk	nee	nee	aandacht voor zorgplicht ten aanzien van algemene soorten
Reptielen		ja, voor levendbarende hagedis	nee ³	nee ³	nee	mits rekening wordt gehouden met de minst kwetsbare periode, de functionaliteit gegarandeerd wordt en aantoonbaar wordt gewerkt conform een Goedgekeurde Gedragscode
Vissen		nee	nee	nee	nee	-
Libellen en dagvlinders		nee	nee	nee	nee	-
Overige ongewervelden		nee	nee	nee	nee	-
Vaatplanten		nee	nee	nee	nee	-

Soortgroep	Geschikt habitat	Ingrep verstorend	Nader onderzoek	Ontheffingsaanvraag	Bijzonderheden / opmerkingen
Gebiedsbescherming	Gebied aanwezig	Ingrep verstorend	Nader onderzoek	Vergunningplicht	
Natura 2000	2 km	nee ⁴	nee ⁴	nee ⁴	Geadviseerd wordt om de voornemens met Provincie Limburg te overleggen
Natuurnetwerk Nederland	275 m	nee	nee	nee	-

Ten aanzien van algemene broedvogels kunnen overtredingen worden voorkomen door rekening te houden met het broedseizoen.

Mochten functies van vleermuizen een negatief effect ondervinden door de voorgenomen ingreep, waaronder kap van bomen met holtes, spleten of loshangend schors en toename van verlichting die uitstraalt naar de groene randen en de vijvers, dan dient een aanvullend protocollair vleermuizenonderzoek uitgevoerd te worden om vast te stellen dan wel uit te sluiten of en welke functie van vleermuizen aanwezig is.

Ten aanzien van de mogelijk aanwezigheid van levendbarende hagedis dient aantoonbaar gewerkt te worden conform een Goedgekeurde Gedragscode waarbij een negatief effect zoveel mogelijk of geheel wordt voorkomen. Vanuit de Gedragscode en de zorgplicht wordt geadviseerd rekening te worden gehouden met de minst kwetsbare periode en om de functionaliteit/gunstige staat van instandhouding te garanderen.

Voor beschermde soorten behorend tot de overige soortgroepen zijn overtredingen ten aanzien van de Flora- en faunawet wegens het ontbreken van geschikt habitat, het ontbreken van sporen en/of vanwege een vrijstelling bij ruimtelijke ontwikkeling niet aan de orde. Wel dient rekening te worden gehouden met de algemene zorgplicht.

Vanuit de zorgplicht wordt geadviseerd materiaal als stenenstapels, takkenhopen, bladeren en andere materialen die door langdurige opslag of aanwezigheid schuilplaatsen bieden te verwijderen buiten de gevoelige periode van winterrust. Aanwezige dieren moeten de gelegenheid krijgen om veilig weg te komen. Holen dienen bij grondwerkzaamheden zorgvuldig te worden afgegraven.

De onderzoekslocatie niet is gelegen in of binnen de invloedssfeer van een onderdeel dat behoort tot de het Natuurnetwerk Nederland of een Beschermd Natuurmonument. Externe werking op het Natura 2000-gebied de Maasduinen is, gelet op afstand tot de onderzoekslocatie en de aard van de ingreep, naar verwachting niet aan de orde. Voor alle zekerheid wordt geadviseerd het externe effect door de voornemens op de Natura 2000 voor te leggen bij de Provincie Limburg.

Conclusie

Gelet op de gevonden en te verwachten ecologische waarden en de beoogde planontwikkeling is de verwachting dat de wijziging van het bestemmingsplan uitvoerbaar is. Tijdens het uitvoeren van de werkzaamheden dient het bepaalde in de Flora- en faunawet in acht te worden genomen, hetgeen – zie tabel IV en bovenstaande – goed mogelijk is.

GERAADPLEEGDE BRONNEN

Algemene Literatuur

- Boesveld, A., A.W. Gmelig Meyling & I. van Lente 2011. Verspreidingsonderzoek. Mollusken van de Europese Habitatrichtlijn. Resultaten van het inventarisatiejaar 2010. Platte schijfhoorn *Anisus vorticulus*. Stichting ANEMOON, Bennebroek.
- Bos, F., M. Bosveld, D. Groenendijk, C. van Swaay & I. Wynhoff 2006. De dagvlinders van Nederland: verspreiding en bescherming. Nationaal Natuurhistorisch Museum Naturalis, Leiden / KNNV Uitgeverij, Utrecht / European Invertebrate Survey - Nederland, Leiden.
- Bouwman, J.H., V.J. Kalkman, G. Abbingh, E.P. de Boer, R.P.G. Geraerds, D. Groenendijk, R. Keteelaar, R. Manger & T. Termaat 2008. Een actualisatie van de verspreiding van de Nederlandse libellen. *Brachytron* 11(2): 103-198.
Online versie: <http://www.brachytron.nl/Brachytron/Brachytron112inhoud.html>
- CBS, PBL & Wageningen UR 2012. Planten van de Habitatrichtlijn, 2007-2011 (indicator 1086, versie 04, 6 juli 2012). www.compendiumvoordeleefomgeving.nl. CBS, Den Haag / Planbureau voor de Leefomgeving, Den Haag/Bilthoven / Wageningen UR, Wageningen.
- Creemers, R.C.M. & J.J.C.W. van Delft (RAVON) (red.) 2009. De amfibieën en reptielen van Nederland. Nederlandse Fauna 9. Nationaal Natuurhistorisch Museum Naturalis, Leiden / European Invertebrate Survey - Nederland, Leiden.
- van Delft, J., J. Kranenbarg, A. de Bruin & P. Frigge 2015. Waarnemingenoverzicht 2014. Bijlage bij RAVON 59 Jaargang 17 (4).
- Dietz C., O. von Helversen & D. Nill 2011. Vleermuizen. Alle soorten van Europa en Noordwest-Afrika. De Fontein/Tirion Uitgevers, Utrecht.
- van Harxen, R. & P. Stroeken 2011. De Steenuil. KNNV Uitgeverij, Utrecht.
- Herder J., A. van Diepenbeek, R. Creemers & P. Frigge 2009. Verspreidingsonderzoek reptielen en amfibieën 2008. Stichting RAVON.
- van Heusden, W.R.M. & S.J. Vreugdenhil 2008. Handreiking Flora- en faunawet. Dienst Landelijk Gebied, Den Haag.
- Huijbregts, H. 2003. Beschermde kevers in Nederland (Coleoptera). Nederlandse Faunistische Mededelingen 19: 1-34.
- Janssen, J.A.M. & J.H.J. Schaminée 2008. Europese natuur in Nederland. Soorten van de Habitatrichtlijn. KNNV Uitgeverij, Zeist.
- Limpens, H.J.G.A., K. Mostert & W. Bongers (red.) 1997. Atlas van de Nederlandse Vleermuizen. Onderzoek naar verspreiding en ecologie. Stichting Uitgeverij Koninklijke Nederlandse Natuurhistorische Vereniging, Utrecht.
- Limpens, H., J. Regelink & R. Koelman 2010. Vleermuizen en planologie. Zoogdiervereniging, Nijmegen.

Ministerie van Landbouw, Natuurbeheer en Visserij 1990. Handleiding voor de bescherming van bedreigde muurplanten. Ministerie van LNV, Den Haag.

Ministerie van Landbouw, Natuur en Voedselkwaliteit 2005. Buiten aan het werk? Houd tijdig rekening met beschermde dieren en planten! De Flora- en faunawet in de praktijk; informatie over vrijstellingen, ontheffingen en gedragscodes. Ministerie van LNV, Den Haag.

Nederlandse Vereniging voor Libellenstudie 2002. De Nederlandse libellen (Odonata). Nederlandse fauna 4. Nationaal Natuurhistorisch Museum Naturalis, KNNV Uitgeverij & European Invertebrate Survey-Nederland, Leiden.

de Nie, H.W. 1996. Atlas van de Nederlandse zoetwatervissen. Stichting Atlas verspreiding Nederlandse zoetwatervissen / Media Publishing Int., Doetinchem.

Odé, B., Beringen, R. & van der Slikke, W. 2009. Rapportage Bedreigde Soorten Project 2009. Floron, Leiden.

SOVON Vogelonderzoek Nederland 2002. Atlas van de Nederlandse broedvogels 1998-2000. Nederlandse fauna 5. Nationaal Natuurhistorisch Museum Naturalis, KNNV Uitgeverij & European Invertebrate Survey-Nederland, Leiden.

Literatuur Limburg

Akkermans, R.W., R.A.J. Pahlplatz & K. Veling 2001. Dagvlinders in Limburg, verspreiding en ecologie 1990-1999. Stichting Natuurpublicaties Limburg, Maastricht.

van Buggenum, H.J.M., R.P.G. Geraerds & A.J.W. Lenders (red.) 2009. Herpetofauna van Limburg. Verspreiding en ecologie van amfibieën en reptielen in de periode 1980-2008. Stichting Natuurpublicaties Limburg, Maastricht.

Crombaghs, B.H.J.M., R.W. Akkermans, R.E.M.B. Gubbels & G. Hoogerwerf (red.) 2000. Vissen in Limburgse beken. De verspreiding en ecologie van vissen in stromende wateren in Limburg. Stichting Natuurpublicaties Limburg, Maastricht.

Hermans, J.T., R.W. Akkermans, F. Mertens, J. van der Weele & H.W.G. Heijligers 2004. Werkatlas libellen in Limburg. Inventarisatiegegevens periode 1977-2003. Stichting Natuurpublicaties Limburg, Roermond.

Huizinga, C.E., L.S.G.M. Verheggen & R.W. Akkermans 2005. Werkatlas zoogdieren in Limburg. Stichting Natuurpublicaties Limburg, Roermond.

Huizinga, C.E., R.W. Akkermans, J.C. Buys, J. van der Coelen, H. Morelissen & L.S.G.M. Verheggen 2010. Zoogdieren van Limburg. Verspreiding en ecologie in de periode 1980-2007. Stichting Natuurpublicaties Limburg, Maastricht.

Hustings, F., J. van der Coelen, B. van Noorden, R. Schols & P. Voskamp 2006. Avifauna van Limburg. Stichting Natuurpublicaties Limburg, Maastricht.

Kurstjens, G., B. Peters & K. van Looy 2010. De flora van het Maasdal. Ontwikkelingen van bijzondere soorten sinds de start van natuurontwikkeling vanaf 1994. Deelrapport 7. Kurstjens ecologisch adviesbureau, Beek-Ubbergen / Bureau Drift, Berg en Dal / INBO, Brussel.

Algemene websites

www.anemoon.org (soortgegevens ongewervelden)
www.eis-nederland.nl (soortgegevens ongewervelden)
www.floron.nl (soortgegevens planten)
www.ravon.nl (soortgegevens amfibieën, reptielen en vissen)
www.rijksoverheid.nl (natuurwetgeving)
www.mijn.rvo.nl (natuurwetgeving)
www.rvo.nl (nationale natuurwetgeving en soortenstandaards)
www.sovon.nl (soortgegevens vogels)
www.synbiosys.alterra.nl/natura2000/ (Natura 2000-gebieden en Beschermde Natuurmonumenten)
www.verspreidingsatlas.nl/planten (verspreidingsgegevens planten)
www.vlinderstichting.nl (soortgegevens vlinders en libellen)
www.zoogdiervereniging.nl (soortgegevens zoogdieren)

Provinciale websites

www.limburg.nl (EHS en beschermde gebieden in Limburg)
www.natuurgegevensprovincielimburg.nl (natuurgegevens provincie Limburg)

Verklarende woordenlijst

Externe werking

Niet alleen activiteiten in een Natura 2000-gebied/EHS hebben invloed op de staat van instandhouding van het gebied, ook activiteiten buiten het gebied kunnen de natuurwaarden in een gebied beïnvloeden. Dit wordt "externe werking" genoemd. Er bestaat geen ruimtelijke grens voor externe werking: bepalend zijn de effecten op de instandhoudingsdoelstellingen van de soorten en habitattypen in het Natura 2000-gebied/ EHS, ongeacht de afstand tot het beschermde gebied.

Expert Judgement

Inschatting van een deskundige op grond van zijn kennis en ervaring.

Foerageerhabitat

Het gebied waarbinnen een soort voedsel zoekt.

Foerageren

Zoeken en vinden van voedsel door dieren (jachtgebied).

Functioneel leefgebied

Hiermee wordt het gebied dat is benodigd om de functionaliteit van een voortplantingsplaats of van een vaste- rust of verblijfplaats te behouden. Een nestlocatie of voortplantingsplaats kan bijvoorbeeld alleen succesvol functioneren, wanneer er voldoende habitat (schuilgelegenheid, voedsel etc.) van voldoende kwaliteit aanwezig is om te kunnen paren, eieren te leggen en jongen groot te brengen.

Gunstige staat van instandhouding

Er is sprake van een gunstige staat van instandhouding van een soort of habitatype als de omstandigheden waarin de soort of het habitatype voorkomt perspectief bieden op een duurzaam voortbestaan van die soort of dat habitatype.

Habitat

Omvat de plaatsen waar een bepaald organisme voorkomt doordat de abiotische en biotische factoren (niet levende en levende natuur) van die plaatsen voldoen aan de eisen en toleranties die het organisme stelt om te kunnen overleven, groeien en zich voortplanten.

Kraamverblijfplaats

Voortplantingsplaats van vleermuizen. Het gaat hierbij vaak om de vrouwelijke exemplaren van een kolonie (ook wel kraamgroep genoemd) die gezamenlijk hun jongen grootbrengen. De aantallen vleermuizen in een kraamgroep kunnen oplopen tot meerdere honderden exemplaren.

Landschappelijk inpassingsplan

Het inpassen van ruimtelijke ontwikkelingen in het buitengebied middels een ontwerp van de groenvoorziening, dat voldoet aan het beleid ten aanzien van ruimtelijke kwaliteit. Hierdoor wordt zorg gedragen dat een ruimtelijke ontwikkeling past in het landschap.

Landhabitat

Amfibieën zijn voor de voortplanting afhankelijk van water. Buiten de voortplantingsperiode maakt de soortgroep gebruik van landhabitat als onderdeel van het leefgebied. Landhabitat voor amfibieën omvat onder andere structuurrijke of opgaande vegetatie zoals (loof)bos, houtwallen, struikgewas, heide, ruigtekruiden, vegetaties en moeras.

Mitigerende maatregelen

Maatregelen die negatieve effecten bij een ingreep voorkomen of reduceren.

Omgevingscheck

Een omgevingscheck wordt uitgevoerd bij verlies van leefgebied van een jaarrond beschermde functie van een soort die door een ingreep (tijdelijk) verloren gaat. De omgeving van de ingreep wordt door een ter zake deskundige beoordeeld op aanwezigheid van voldoende alternatief leefgebied en/of potentiële verblijfplaatsen.

Ontheffing

De Flora- en faunawet is gemaakt om planten- en diersoorten die vrij in het wild leven te beschermen. Om deze kwetsbare soorten te beschermen bevat de Flora- en faunawet een aantal verbodsbepalingen. Onder bepaalde voorwaarden mogen de activiteiten wel doorgaan, daarvoor kan een ontheffing benodigd zijn. Een ontheffing is een besluit waarbij in een individueel concreet geval een uitzondering op een wettelijk verbod wordt gemaakt.

Paarverblijfplaats

Dit is een verblijfplaats die hoofdzakelijk in het najaar (september/oktober) door vleermuizen worden gebruikt om te paren. Eén mannetje kan een dergelijke verblijfplaats met meerdere vrouwtjes delen. In de omgeving van de paarverblijfplaats wordt veelal door het territoriale mannetje middels baltsvluchten getracht vrouwtjes aan te lokken.

Projectplan

Een projectplan dient als begeleitend document voor een ontheffingsaanvraag. In het projectplan zijn maatregelen verwoord waarmee de functionaliteit van een rust- of verblijfplaats van een beschermde soort behouden blijft en schade aan individuen wordt voorkomen.

Populatie

Een biologische populatie is een groep individuen van dezelfde soort die zich onderling voortplant en als zodanig geïsoleerd is van andere zulke groepen.

Rode Lijst

Rode Lijsten laten zien welke soorten zijn verdwenen en welke soorten in een gebied sterk zijn achteruitgegaan of zeldzaam zijn. Er bestaan verschillende Rode Lijsten. Voor vogels, voor zoogdieren, planten, paddenstoelen, insecten en voor allerlei andere soortgroepen. Rode Lijsten hebben geen officiële juridische status. Plaatsing op de lijst maakt een dier dus nog geen 'beschermde diersoort' in de zin van de Flora- en faunawet. De Rode Lijsten hebben in de praktijk wel een belangrijke signaleringfunctie. Door de Rode Lijst te raadplegen, kunnen alle instellingen die met natuurbehoud te maken hebben rekening houden met bedreigde soorten.

Significant negatief effect

Een effect is in het kader van de Natuurbeschermingswet 1998 significant als de instandhoudingsdoelen van het Natura 2000-gebied dreigen te worden aangetast.

Het begrip 'significant' staat centraal in de toepassing van het beschermingsregime voor Natura 2000-gebieden bij zowel vaststelling van beheerplannen als de vergunningverlening. Het bepaalt of een uitvoerige toetsing, een zogenaamde passende beoordeling, moet worden uitgevoerd. Indien als gevolg van een ingreep de toekomstige oppervlakte habitat of leefgebied, aantal van een soort of kwaliteit van een habitat lager zal worden dan zoals bedoeld in de instandhoudingsdoelstelling, dan kan sprake zijn van significante gevolgen. Voor het goede begrip, de soorten hoeven er niet te zitten, het gebied moet geschikt zijn voor de soorten.

Vaste rust- of verblijfplaats

Een plek binnen het leefgebied van een soort die essentieel is voor de levenscyclus van een individu. De Flora- en faunawet omschrijft niet exact wat een vaste rust- of verblijfplaats is. Dit is soortafhankelijk.

Vliegroute

Een vaste route die door vleermuizen wordt gebruikt tussen de verblijfplaatsen naar foerageergebieden.

Winterverblijfplaats

Verblijfplaats die gebruikt wordt om de periode van winterrust te overbruggen. Voor vleermuizen zijn dit vorstvrije, maar koele en vochtige plekken. Er kans sprake zijn van massaverblijfplaatsen, verblijfplaatsen van kleine groepen of één of enkele individuen.

Zomerverblijfplaats

Is een vleermuisverblijfplaats anders dan een kraamverblijf. Buiten de kraamperiode worden deze door vrouwtjes gebruikt, binnen de kraamperiode door individuele mannetjes.



Econsultancy is een onafhankelijk adviesbureau. Wij bieden realistisch advies en concrete oplossingen voor milieuvraagstukken en willen daarmee een bijdrage leveren aan een duurzaam en verantwoord gebruik van onze leefomgeving.

Diensten

Wij kunnen u van dienst zijn met een uitgebreid scala aan onderzoeken op het gebied van bodem, waterbodem, water, archeologie, ecologie en milieu. Op www.econsultancy.nl vindt u uitgebreide informatie over de verschillende onderzoeken.

Werkwijze

Inzet en professionele betrokkenheid kenmerkt onze diensten. De verantwoordelijke projectleider is het eenduidige aanspreekpunt voor de klant en draagt zorg voor alle aspecten van het project: kwaliteit, tijd, geld, communicatie en organisatie. De kernwaarden deskundig, vertrouwd, betrokken, flexibel, zorgvuldig en vernieuwend zijn een belangrijke leidraad in ons handelen.

Kennis

Het deskundig begeleiden van onze opdrachtgevers vraagt om betrokkenheid bij en kennis van de bedoelingen van de opdrachtgever. Het vereist ook gedegen en actuele vakinhoudelijke kennis. Alle beschikbare kennis wordt snel en effectief ingezet. De medewerkers vormen ons belangrijkste kapitaal. Persoonlijke en inhoudelijke ontwikkeling staat centraal want het werk vraagt steeds om nieuwe kennis en nieuwe verantwoordelijkheden.

Creativiteit

Onze medewerkers zijn in staat om buiten de geijkte kaders een oplossing te zoeken met in achtname van de geldende wet- en regelgeving. Oplossingen die bedoeld zijn om snel en efficiënt het doel van de opdrachtgever te bereiken.

Kwaliteit

Er wordt continue gestreefd naar het verhogen van de professionaliteit van de dienstverlening. Het leveren van diensten wordt intern op een dusdanige wijze georganiseerd dat het gevraagde resultaat daadwerkelijk op een zo effectief en efficiënt mogelijke wijze wordt voortgebracht. Hierbij staat de klanttevredenheid centraal. Het kwaliteitssysteem van Econsultancy voldoet aan de NEN-EN-ISO 9001: 2008. Tevens is Econsultancy gecertificeerd voor diverse protocollen en beoordelingsrichtlijnen.

Oprachtgevers

Econsultancy heeft sinds haar oprichting in 1996 al meer dan tienduizend projecten uitgevoerd. Projecten in opdracht van particulier tot de Rijksoverheid, van het bedrijfsleven tot non-profit organisaties. De projecten kennen een grote diversiteit en hebben in sommige gevallen uitsluitend een onderzoekend karakter en zijn in andere gevallen meer adviserend. Steeds vaker wordt onderzoek binnen meerdere disciplines door onze opdrachtgevers verlangd. Onze medewerkers zijn in staat dit voor de opdrachtgever te coördineren en zelf (deel)onderzoeken uit te voeren. Ter illustratie van de veelvoud en veelzijdigheid van de projecten in de werkvelden bodem, waterbodem, ecologie, archeologie, water en milieu kunnen uitgebreide referentielijsten worden verschaft.

Vestiging Limburg

Rijksweg Noord 39
6071 KS Swalmen
Tel. 0475 - 504961
Swalmen@econsultancy.nl

Vestiging Gelderland

Fabriekstraat 19c
7005 AP Doetinchem
Tel. 0314 - 365150
Doetinchem@econsultancy.nl

Vestiging Brabant

Rapenstraat 2
5831 GJ Boxmeer
Tel. 0485 - 581818
Boxmeer@econsultancy.nl



E-MAIL
info@
econsultancy.nl
INTERNET
econsultancy.nl

