

VERKENNEND BODEMONDERZOEK

LORBAAN (ONG.)

TE AMERICA



GEMEENTE HORST AAN DE MAAS



- * Bodem
- * Waterbodem
- * Water
- * Archeologie
- * Ecologie
- * Milieu

Bodem

Verkennend bodemonderzoek Lorbaan (ong.) te America in de gemeente Horst aan de Maas

Opdrachtgever	Pijnenburg agrarisch advies & onroerend goed Sporweg 4 5963 NJ Horst
Project	HOR.PAA.NEN
Rapportnummer	13041304
Status	Eindrapportage
Datum	4 juni 2013
Vestiging	Swalmen
Opsteller	Ing. R.T.M. Peeters
Paraaf	
Kwaliteitscontrole	Dhr. E. Zwerver
Paraaf	



Kwaliteitszorg

Econsultancy is lid van de Vereniging Kwaliteitsborging Bodembeheer (VKB). De VKB is een vereniging van bodemadvies- en -onderzoeksbureaus en heeft als doel kwaliteitsborging en continue verbetering van de dienstverlening van haar leden op het gebied van bodembeheer. Het VKB keurmerk geeft opdrachtgevers de zekerheid dat het uitvoerend bureau werkt conform de eisen die de VKB aan haar leden stelt op het gebied van competenties en integriteit van medewerkers en het toepassen van vigerende normen en onderzoeksprotocollen.

Econsultancy werkt volgens een dynamisch kwaliteitssysteem, zoals beschreven in het kwaliteitshandboek. Ons kwaliteitssysteem is gecertificeerd volgens de kwaliteitsborgingsnormen van de NEN-EN-ISO 9001:2008.

Betrouwbaarheid

Dit bodemonderzoek is op zorgvuldige wijze uitgevoerd conform de toepasselijke en van kracht zijnde regelgeving. Een bodemonderzoek wordt in zijn algemeenheid echter uitgevoerd door het steekproefsgewijs bemonsteren van de bodem, waardoor het, op basis van de resultaten van een bodemonderzoek, onmogelijk is garanties af te geven ten aanzien van de milieuhygiënische bodemkwaliteit. Daarnaast betreft het bodemonderzoek een momentopname. Econsultancy accepteert derhalve op voorhand geen aansprakelijkheid ten aanzien van mogelijke beslissingen die de opdrachtgever naar aanleiding van het door Econsultancy uitgevoerde bodemonderzoek neemt.

In dit kader dient ook opgemerkt te worden dat geraadpleegde bronnen niet altijd zonder fouten en volledig zijn. Daar Econsultancy voor het verkrijgen van historische informatie afhankelijk is van deze bronnen, kan Econsultancy niet instaan voor de juistheid en volledigheid van deze informatie.

INHOUDSOPGAVE

1	INLEIDING	1
2	VOORONDERZOEK.....	1
	2.1 Geraadpleegde bronnen.....	1
	2.2 Afbakening onderzoekslocatie vooronderzoek.....	2
	2.3 Historisch en huidig gebruik onderzoekslocatie	2
	2.4 Calamiteiten.....	3
	2.5 Uitgevoerd(e) bodemonderzoek(en) op de onderzoekslocatie	3
	2.6 Belendende percelen/terreindelen.....	3
	2.7 Terreininspectie	3
	2.8 Toekomstige situatie.....	4
	2.9 Informatie lokale of regionale achtergrondgehalten	4
	2.10 Bodemopbouw.....	4
	2.11 Geohydrologie	4
3	CONCLUSIES VOORONDERZOEK (ONDERZOEKSOPZET)	5
4	VELDWERK.....	5
	4.1 Algemeen.....	5
	4.2 Grondonderzoek	5
	4.2.1 Uitvoering veldwerk	5
	4.2.2 Zintuiglijke waarnemingen.....	5
	4.3 Grondwateronderzoek	6
	4.3.1 Uitvoering veldwerk	6
	4.3.2 Bemonstering	6
5	LABORATORIUMONDERZOEK	6
	5.1 Uitvoering analyses	6
	5.2 Toetsingskader	7
	5.3 Resultaten grond- en grondwatermonsters	8
6	SAMENVATTING, CONCLUSIES EN ADVIES.....	9

BIJLAGEN:

1. - Topografische ligging van de onderzoekslocatie
- 2a. - Locatieschets
- 2b. - Foto's onderzoekslocatie
- 2c. - Kadastrale gegevens
3. - Boorprofielen
- 4a. - Analysecertificaten
- 4b. - Getoetste analyseresultaten
5. - Toetsingskader analyseresultaten
6. - Geraadpleegde bronnen

1 INLEIDING

Econsultancy heeft van Pijnenburg agrarisch advies & onroerend goed opdracht gekregen voor het uitvoeren van een verkennend bodemonderzoek aan de Lorbaan (ong.) te America in de gemeente Horst aan de Maas.

Het verkennend bodemonderzoek is uitgevoerd in het kader van het voornemen om ter plaatse van de onderzoekslocatie een educatiecentrum met horecafunctie te realiseren.

Het verkennend bodemonderzoek heeft tot doel met een relatief geringe onderzoeksinspanning vast te stellen of op de onderzoekslocatie een grond- en/of grondwaterverontreiniging aanwezig is, teneinde te bepalen of er milieuhygiënische belemmeringen zijn voor de voorgenomen nieuwbouw op de onderzoekslocatie.

Het vooronderzoek is verricht conform de NEN 5725:2009 "Bodem - Landbodem - Strategie voor het uitvoeren van vooronderzoek bij verkennend en nader onderzoek". Het bodemonderzoek is uitgevoerd conform de NEN 5740:2009 "Bodem - Landbodem - Strategie voor het uitvoeren van verkennend bodemonderzoek - Onderzoek naar de milieuhygiënische kwaliteit van bodem en grond".

Het veldwerk en de bemonstering zijn verricht onder certificaat op grond van de BRL SIKB 2000 "Veldwerk bij milieuhygiënisch bodemonderzoek", protocollen 2001 en 2002. De analyseresultaten zijn getoetst aan het toetsingskader van VROM (Circulaire bodemsanering 2009) en aan de achtergrondwaarden voor grond uit de Regeling bodemkwaliteit (bijlage B, tabel 1), VROM, 2007. Tevens is rekening gehouden met de achtergrondgehalten in de grond, zoals deze door de gemeente Horst aan de Maas zijn vastgesteld.

Econsultancy is onder meer gecertificeerd voor de protocollen 2001 en 2002 van de BRL SIKB 2000. In dat kader verklaart Econsultancy geen eigenaar van de onderzoekslocatie te zijn of te worden.

2 VOORONDERZOEK

2.1 Geraadpleegde bronnen

De informatie over de onderzoekslocatie is gebaseerd op de bij de gemeente Horst aan de Maas aanwezige informatie (contactpersoon de heer J. Huijs), informatie verkregen van Pijnenburg agrarisch advies & onroerend goed (contactpersoon de heer P. van de Ligt) en informatie verkregen uit de op 14 mei 2013 uitgevoerde terreininspectie.

Van de onderzoekslocatie en de directe omgeving zijn uit verschillende informatiebronnen gegevens verzameld over:

- het historische, huidige en toekomstige gebruik;
- eventuele calamiteiten;
- eventueel eerder uitgevoerde bodemonderzoeken;
- de bodemopbouw en geohydrologie;
- verhardingen, kabels en leidingen.

Bijlage 6 geeft een overzicht van de geraadpleegde bronnen.

2.2 Afbakening onderzoekslocatie vooronderzoek

Het vooronderzoek omvat de onderzoekslocatie en de direct hieraan grenzende percelen en/of terreindelen binnen een afstand van 25 meter.

De onderzoekslocatie ($\pm 990 \text{ m}^2$) ligt aan de Lorbaan (ong.), circa 1,4 kilometer ten noorden van de kern van America in de gemeente Horst aan de Maas (zie bijlage 1). Het perceel, waar de onderzoekslocatie deel van uitmaakt, is kadastraal bekend gemeente Horst, sectie I, nummer 18 (zie bijlage 2c).

Volgens de topografische kaart van Nederland, kaartblad 52 D, (schaal 1:25.000) zijn de coördinaten van de onderzoekslocatie $X = 195.630$, $Y = 385.050$. Het maaiveld bevindt zich volgens de site dinoloket (www2.dinoloket.nl) op een hoogte van circa 30,5 m +NAP.

2.3 Historisch en huidig gebruik onderzoekslocatie

Volgens historisch kaartmateriaal uit de periode 1924 tot en met 2000 was de onderzoekslocatie, alsmede de directe omgeving ervan, destijds met name in agrarisch gebruik. Na 2000 is de onderzoekslocatie veranderd naar zijn huidige functie. Tabel I geeft een beschrijving van de onderzoekslocatie in verschillende periodes.

Tabel I. *Historisch gebruik van de onderzoekslocatie (periode 1860-heden)*

Bron	Jaartal	Kaartblad	Schaal	Omschrijving onderzoekslocatie	Bijzonderheden/ directe omgeving
topografische kaart	1896	673	1 : 25.000	heide	heide
topografische kaart	1924	673	1 : 25.000	heide is ontgonnen; agrarisch gebied	heide is ontgonnen; Lorbaan (onverhard) reeds aanwezig; puinpad (onverhard) reeds aanwezig; direct ten zuiden van onderzoekslocatie bevindt zich een kleine afwatering; agrarisch gebied
topografische kaart	1936	673	1 : 25.000	agrarisch gebied	ten noorden van onderzoekslocatie bevindt zich een kleine bebouwing; agrarisch gebied
topografische kaart	1955	52 D	1 : 25.000	agrarisch gebied	agrarisch gebied
topografische kaart	1958	52 D	1 : 25.000	agrarisch gebied	bebouwing is verdwenen; agrarisch gebied
topografische kaart	1967	52 D	1 : 25.000	agrarisch gebied	Lorbaan is verhard; ten noorden van onderzoekslocatie is bosgebied ontstaan; agrarisch gebied en bosgebied
topografische kaart	1978	52 D	1 : 25.000	agrarisch gebied	puinpad is halfverhard; afwatering verdwenen; agrarisch gebied en bosgebied
topografische kaart	1987	52 D	1 : 25.000	agrarisch gebied	agrarisch gebied en bosgebied
topografische kaart	1991	52 D	1 : 25.000	agrarisch gebied	agrarisch gebied en bosgebied
topografische kaart	1996	52 D	1 : 25.000	agrarisch gebied	agrarisch gebied en bosgebied
topografische kaart	2000	52 D	1 : 25.000	agrarisch gebied	agrarisch gebied en bosgebied
topografische kaart	2004	52 D	1 : 25.000	agrarisch gebied is veranderd in natuurgebied; bosgebied en natuurlijk opgezette waterpoel	agrarisch gebied is veranderd in natuurgebied; bosgebied en natuurlijk opgezette waterpoel

Uit bestudering van een luchtfoto (d.d. 24 mei 1989) blijkt, dat de onderzoekslocatie en de directe omgeving rondom de onderzoekslocatie destijds in agrarisch gebruik was. Het puinpad en het ten noorden van dit puinpad gelegen bosgebied waren destijds wel al ten noorden van de huidige onderzoekslocatie aanwezig. Dit wordt ook door de bovenstaande tabel bevestigd. Uit bestudering van een andere luchtfoto (d.d. 15 juni 2003) blijkt, dat de onderzoekslocatie destijds al niet meer in agrarisch gebruik was en ingericht was als bosgebied en als natuurlijk opgezette waterpoel.

De onderzoekslocatie is op dit moment in zijn geheel onbebouwd en onverhard. Voor zover bekend is de onderzoekslocatie nimmer bebouwd of verhard geweest. Ter plaatse van de onderzoekslocatie bevindt zich grotendeels een gekapt bosgebied. Een klein deel van de onderzoekslocatie is gras en bevindt zich ter plaatse van het meest zuidwestelijk deel van de onderzoekslocatie. Dit gras behoort tot een In bijlage 2a is de huidige situatie op een locatieschets weergegeven. Bijlage 2b bevat enkele foto's van de onderzoekslocatie.

Voor zover bij de opdrachtgever en de gemeente Horst aan de Maas bekend, heeft er op de onderzoekslocatie nimmer opslag van oliehoudende producten in ondergrondse of bovengrondse tanks plaatsgevonden. Ook zijn er geen gegevens bekend omtrent overige potentieel bodembedreigende activiteiten op de onderzoekslocatie.

Verder blijkt uit de geraadpleegde bronnen geen aanwezigheid van ophogingen, dempingen of stortingen. Er zijn bovendien geen andere aanwijzingen gevonden, die aanleiding geven een asbestverontreiniging op de onderzoekslocatie te verwachten.

2.4 Calamiteiten

Voor zover bij de opdrachtgever bekend hebben zich op de onderzoekslocatie in het verleden geen calamiteiten met een bodembedreigend karakter voorgedaan. Ook uit informatie van de gemeente Horst aan de Maas blijkt niet, dat er zich in het verleden bodembedreigende calamiteiten hebben voorgedaan.

2.5 Uitgevoerd(e) bodemonderzoek(en) op de onderzoekslocatie

Op de onderzoekslocatie zijn, voor zover bekend, geen bodemonderzoeken uitgevoerd.

2.6 Belendende percelen/terreindelen

In bijlage 6 zijn de geraadpleegde informatiebronnen voor de omliggende terreindelen en belendende percelen binnen 25 meter van de onderzoekslocatie opgenomen.

Direct rondom de onderzoekslocatie bevindt zich met name bosgebied (deels gekapt) en een natuurlijk opgezette waterpoel. Aan de noordzijde van de onderzoekslocatie bevindt zich verder een met asfalt verhard fietspad en een puinpad met aan een zijde een berm en een droge sloot.

De initiatiefnemer tot onderhavig verkennend bodemonderzoek is niets bekend omtrent potentieel bodembedreigende activiteiten op omliggende terreindelen en belendende percelen. Er vinden geen industriële activiteiten in de directe omgeving van de onderzoekslocatie plaats. Uit de verzamelde informatie blijkt, dat er op de omliggende terreindelen en belendende percelen geen bodemverontreinigingen zijn te verwachten.

2.7 Terreininspectie

Voorafgaand aan het bodemonderzoek is er een terreininspectie uitgevoerd. Deze is gericht op de identificatie van bronnen, die mogelijk hebben geleid of kunnen leiden tot een grond- en/of grondwaterverontreiniging.

De tijdens de terreininspectie aangetroffen situatie komt overeen met de locatiegegevens, zoals deze zijn opgenomen in paragraaf 2.3.

Op de onderzoekslocatie zijn geen mogelijke bronnen voor een grond- en/of grondwaterverontreiniging aangetroffen.

Op het maaiveld zijn geen asbestverdachte materialen waargenomen.

2.8 Toekomstige situatie

De initiatiefnemer is voornemens ter plaatse van de onderzoekslocatie een educatiecentrum met herafunctie te realiseren.

2.9 Informatie lokale of regionale achtergrondgehalten

Er is geen informatie beschikbaar over mogelijk regionaal verhoogde achtergrondgehalten in de grond. Regionaal komen verhoogde concentraties van metalen in het grondwater voor. De provincie Limburg heeft specifieke beleidslijnen geformuleerd met betrekking tot deze regionaal verhoogde concentraties van metalen in het grondwater (zie onder meer brief 95/36199V van Gedeputeerde Staten van de provincie Limburg van 12 september 1995).

2.10 Bodemopbouw

De originele bodem bestaat volgens de bodemkaart van Nederland, kaartblad 52 West, 1968 (schaal 1:50.000), uit een veldpodzolgrond, die volgens de Stichting voor Bodemkartering voornamelijk is opgebouwd uit leemarm en zwak lemig fijn zand. De afzettingen, waarin deze bodem is ontstaan, behoren geologisch gezien tot de Formatie van Boxtel.

2.11 Geohydrologie

Tectonisch gezien ligt de onderzoekslocatie op de Peelhorst. Deze horst wordt aan de zuidwestzijde begrensd door de Peelrandbreuk en aan de noordoostzijde door de Tegelenbreuk. Beide breuken zijn noordwest-zuidoost gericht.

Het eerste watervoerend pakket wordt gevormd door de Formatie van Beegden. Op deze fluviatiele en glaciofluviatiele formatie ligt de fijnzandige, matig doorlatende dekzandafzetting, behorende tot de Formatie van Boxtel, met een dikte van ± 15 m. De Formatie van Beegden wordt aan de onderzijde begrensd door de Formatie van Breda.

De gemiddelde stand van het freatisch grondwater bedraagt volgens de isohypsenkaart van de Dienst Grondwaterverkenning van TNO, kaartblad 52 West, 1972 (schaal 1:50.000) ± 28 m +NAP, waardoor het grondwater zich op $\pm 2,5$ m -mv zou bevinden. Het water van het eerste watervoerend pakket stroomt volgens dezelfde isohypsenkaart in oostelijke tot zuidoostelijke richting.

Er liggen geen pompstations in de buurt van de onderzoekslocatie, die van invloed zouden kunnen zijn op de grondwaterstroming ter plaatse van de onderzoekslocatie. De onderzoekslocatie ligt niet in een grondwaterbeschermings- en/of grondwaterwingsgebied.

3 CONCLUSIES VOORONDERZOEK (ONDERZOEKSOPZET)

Uit het vooronderzoek blijkt, dat er ter plaatse van de onderzoekslocatie geen sprake is van bodembelasting, anders dan een regionale of landelijke diffuse achtergrondbelasting in de grond en het grondwater. Op de onderzoekslocatie worden geen verontreinigende stoffen verwacht in gehalten boven de landelijk of regionaal geldende achtergrondwaarde voor grond en/of de streefwaarde voor grondwater. Dit geldt zowel voor natuurlijke achtergrondgehalten als voor "antropogene" achtergrondgehalten, waarvan de oorzaak niet eenduidig is aan te wijzen.

Op basis van het vooronderzoek is geconcludeerd, dat de onderzoekslocatie onderzocht dient te worden volgens de strategie "onverdacht" (ONV). Bij onverdachte locaties luidt de onderzoekshypothese, dat de bodem niet verontreinigd is.

4 VELDWERK

4.1 Algemeen

Tijdens het opstellen van het boorplan is rekening gehouden met de doelstellingen en de richtlijnen, die geformuleerd zijn in de inleiding. Daarnaast is rekening gehouden met de gegevens voortvloeiend uit het vooronderzoek en de ligging van kabels en leidingen. Bijlage 2a bevat de locatieschets met daarop aangegeven de situering van de boorpunten en de peilbuis. In bijlage 3 zijn de boorprofielen opgenomen.

4.2 Grondonderzoek

4.2.1 Uitvoering veldwerk

Het veldwerk is op 21 mei 2013 uitgevoerd onder kwaliteitsverantwoordelijkheid van de heer P. Jansen. Deze medewerker van Econsultancy in Swalmen is geregistreerd als ervaren veldwerker voor het protocol 2001 van de SIKB BRL 2000 "Veldwerk bij milieuhygiënisch bodemonderzoek".

In het totaal zijn er met behulp van een edelmanboor 6 boringen geplaatst; 4 boringen tot 0,5 m -mv, 1 boring tot 2,0 m -mv en 1 boring tot 2,8 m -mv. Deze diepe boring is afgewerkt als peilbuis, teneinde de milieuhygiënische kwaliteit van het grondwater te kunnen bepalen. Van het opgeboorde materiaal is een boorbeschrijving conform de NEN 5104 gemaakt en zijn er grondmonsters genomen over trajecten van ten hoogste 0,5 m, waarbij bodemlagen met verontreinigingskenmerken of een afwijkende textuur separaat bemonsterd zijn.

4.2.2 Zintuiglijke waarnemingen

De bodem bestaat uit matig siltig, zeer fijn zand. Verder is de bodem tot 0,65 m -mv zwak humeus. De bovengrond is bovendien zeer plaatselijk zwak grindig.

In het opgeboorde materiaal zijn zintuiglijk geen verontreinigingen waargenomen.

Tijdens de veldwerkzaamheden zijn op het maaiveld van de onderzoekslocatie, alsmede in de bodem, geen asbestverdachte materialen aangetroffen. Hierbij wordt opgemerkt dat gelet op de doelstelling van het onderzoek de veldwerkzaamheden niet conform de NEN 5707 ("Bodem - Inspectie, monsterneming en analyse van asbest in bodem en partijen grond") zijn uitgevoerd. De uitkomst van het onderzoek is met betrekking tot de parameter asbest derhalve indicatief.

4.3 Grondwateronderzoek

4.3.1 Uitvoering veldwerk

Ter plaatse van de voorgenomen nieuwbouw van een educatiecentrum met horecafunctie is een peilbuis geplaatst. De filterstelling is bepaald op basis van de grondwaterstand, zoals deze tijdens de veldwerkzaamheden op 21 mei 2013 is ingeschat. Het onderste gedeelte van de peilbuis (het peilfilter) is geperforeerd en de ruimte tussen de wand van het boorgat en het peilfilter is opgevuld met filtergrind. Boven het filtergrind is een laag zwelklei aangebracht, zodat er géén verontreinigingen van bovenaf in de peilbuis kunnen migreren. De peilbuis is direct na plaatsing afgepompt en na een wachttijd van minimaal een week is het grondwater bemonsterd.

4.3.2 Bemonstering

De grondwaterbemonstering is op 28 mei 2013 uitgevoerd door de heer N.W.M. Snippe. Deze medewerker van Econsultancy in Swalmen is geregistreerd als ervaren veldwerker voor het protocol 2002 van de BRL SIKB 2000 "Veldwerk bij milieuhygiënisch bodemonderzoek".

De bemonstering is uitgevoerd conform de eisen uit het protocol 2002 van de BRL SIKB 2000 en de NEN 5744:2011. De bemonstering heeft plaatsgevonden nadat de EGV een constante waarde heeft bereikt, met inachtneming het voorgeschreven afpompdebiet. De gemeten constante waarde van de EGV is weergegeven in tabel II. Na afronding van het voorpompen is de troebelheid gemeten. Bij de bemonstering is gebruik gemaakt van schone kunststofslangen en is voorkomen dat er gas- of luchtbellen in de monsters zijn gekomen. Het watermonster ten behoeve van de analyse op metalen is in het veld gefiltreerd.

Tabel II. Overzicht gegevens peilbuis en veldmetingen grondwater

Peilbuis-nummer	Situering peilbuis	Filterstelling (m -mv)	Grondwaterstand 28 mei 2013 (m -mv)	Troebelheid (NTU)	EGV ($\mu\text{S/cm}$)
PB 3	ter plaatse van de voorgenomen nieuwbouw van een educatiecentrum met horecafunctie	1,8-2,8	1,31	16,7	580

5 LABORATORIUMONDERZOEK

5.1 Uitvoering analyses

Alle grond- en grondwatermonsters zijn aangeboden aan een laboratorium dat is erkend door de Raad voor Accreditatie en AS3000-geaccrediteerd is voor milieuhygiënisch bodemonderzoek. In het laboratorium zijn in totaal 2 grondmengmonsters samengesteld (1 grondmengmonster van de bovengrond en 1 grondmengmonster van de ondergrond). De 2 grondmengmonsters en het grondwatermonster zijn geanalyseerd op de volgende pakketten:

- *standaardpakket grond:*
droge stof, metalen (barium, cadmium, kobalt, koper, kwik, lood, molybdeen, nikkel en zink), polychloorbifenylen (PCB), polycyclische aromatische koolwaterstoffen (PAK) en minerale olie;
- *standaardpakket grondwater:*
metalen (barium, cadmium, kobalt, koper, kwik, lood, molybdeen, nikkel en zink), vluchtige aromaten (BTEX), styreen, naftaleen, gehalogeneerde koolwaterstoffen (VOX) en minerale olie.

Tevens is van het grondmengmonster van de bovengrond het organische stof- en lutumgehalte bepaald. In afwijking op de NEN 5740 is afgezien van het bepalen van het organische stof- en lutumgehalte van ieder grondmengmonster. Dit aangezien uit het veldwerk bleek, dat er geen noemenswaardige verschillen in de samenstelling van de bodem bestaan.

Tabel III geeft een overzicht van de samenstelling van de grondmengmonsters en de analysepakketten.

Tabel III. Overzicht van de samenstelling van de grondmengmonsters en de analysepakketten

Grondmengmonster	Traject (cm -mv)	Analysepakket	Bijzonderheden
MM1	1, 2, 3, 4, 5 (0-50)	standaardpakket + lutum en organische stof	bovengrond (zintuiglijk schoon)
MM2	3 (65-100), (150-200) + 6 (65-100), (100-150)	standaardpakket	ondergrond (zintuiglijk schoon)

5.2 Toetsingskader

De analyseresultaten zijn getoetst aan het toetsingskader van VROM (Circulaire bodemsanering 2009) en aan de achtergrondwaarden voor grond uit de Regeling bodemkwaliteit (bijlage B, tabel 1), VROM, 2007. Het toetsingskader voor de beoordeling van de gehalten en/of concentraties van verontreinigingen is gegeven in de toetsingstabel en bevat voor grond en grondwater elk drie te onderscheiden waarden met de verschillende niveaus:

- *achtergrondwaarde:*

deze waarde ("AW") geeft de gehalten aan zoals die op dit moment voorkomen in de bodem van natuur- en landbouwgronden, waarvoor geldt dat er geen sprake is van belasting door lokale verontreinigingsbronnen;

- *streefwaarde:*

deze waarde ("S") geeft het milieukwaliteitsniveau aan voor grondwater, waarbij als nadelig te waarden effecten verwaarloosbaar worden geacht;

- *tussenwaarde:*

deze waarde ("T") is de helft van de som van de achtergrondwaarde (of in het geval van grondwater de streefwaarde) en de interventiewaarde. De tussenwaarde is de concentratiegrens waarboven in beginsel nader onderzoek moet worden uitgevoerd, omdat het vermoeden van ernstige bodemverontreiniging bestaat;

- *interventiewaarde:*

deze waarde ("I") geeft het niveau voor verontreinigingen in grond en grondwater aan waarboven ernstige vermindering of dreigende vermindering optreedt van de functionele eigenschappen, die de bodem heeft voor mens, plant of dier. Bij gehalten en/of concentraties boven de interventiewaarde is er sprake van een sterke verontreiniging. Bij overschrijding van de interventiewaarde wordt vaak een nader onderzoek uitgevoerd om de ernst van de verontreiniging en de spoedeisendheid van de sanering te bepalen. Wanneer het boven de tussenwaarde of interventiewaarde gelegen gehalte een natuurlijke oorsprong heeft, is uitvoering van vervolgonderzoek meestal niet noodzakelijk.

In bijlage 5 is de toetsingstabel opgenomen uit de eerder genoemde circulaire. Deze bijlage bevat de achtergrondwaarden en de interventiewaarden, alsmede de berekeningswijze die moet worden gevolgd om deze waarden naar grondsoort te differentiëren.

De achtergrondwaarden en de interventiewaarden voor de grond zijn berekend met behulp van de door het laboratorium bepaalde waarden voor het organische stof- en lutumgehalte. Voor de toetsing van de analyseresultaten van de ondergrond is gebruik gemaakt van een aangenomen humus- en lutumgehalte van respectievelijk 0,5% en 1,0%. Het hanteren van deze waarden geeft de strengst mogelijk toetsing aan de achtergrondwaarden en de interventiewaarden voor de grond.

De gebruikte analysetechnieken zijn weergegeven op de certificaten in bijlage 4a. Om de mate van verontreiniging aan te geven wordt de volgende terminologie gebruikt:

Grond:

- niet verontreinigd: gehalte \leq achtergrondwaarde en/of detectielimiet;
- licht verontreinigd: gehalte $>$ achtergrondwaarde en \leq tussenwaarde;
- matig verontreinigd: gehalte $>$ tussenwaarde \leq interventiewaarde;
- sterk verontreinigd: gehalte $>$ interventiewaarde.

Grondwater:

- niet verontreinigd: concentratie \leq streefwaarde en/of detectielimiet;
- licht verontreinigd: concentratie $>$ streefwaarde en \leq tussenwaarde;
- matig verontreinigd: concentratie $>$ tussenwaarde \leq interventiewaarde;
- sterk verontreinigd: concentratie $>$ interventiewaarde.

5.3 Resultaten grond- en grondwatermonsters

Tabel IV geeft een overzicht van de parameters in de grond die de geldende toetsingskaders overschrijden.

Tabel IV. Overschrijdingen toetsingskaders grond

Grondmeng-monster	Traject (cm -mv)	Gehalte > AW (licht verontreinigd)	Gehalte > AW en lokale achtergrondgehalte	Gehalte > T (matig verontreinigd)	Gehalte > I (sterk verontreinigd)
MM1	1, 2, 3, 4, 5 (0-50)	-	-	-	-
MM2	3 (65-100), (150-200) + 6 (65-100), (100-150)	-	-	-	-

Tabel V geeft een overzicht van de parameters in het grondwater die het geldende toetsingskader overschrijden.

Tabel V. Overschrijdingen toetsingskader grondwater (concentratie in $\mu\text{g/l}$)

Peilbuis-nummer	Situering peilbuis	Concentratie > S (licht verontreinigd)	Concentratie > T (matig verontreinigd)	Concentratie > I (sterk verontreinigd)
PB 3	ter plaatse van de voorgenomen nieuwbouw van een educatiecentrum met horecafunctie	barium (57) cadmium (1,6) zink (160)	-	-

Bijlage 4a bevat de door het laboratorium aangeleverde analysecertificaten. Bijlage 4b bevat de getoetste analyseresultaten.

6 SAMENVATTING, CONCLUSIES EN ADVIES

Econsultancy heeft in opdracht van Pijnenburg agrarisch advies & onroerend goed een verkennend bodemonderzoek uitgevoerd aan de Lorbaan (ong.) te America in de gemeente Horst aan de Maas.

Het verkennend bodemonderzoek is uitgevoerd in het kader van het voornemen om ter plaatse van de onderzoekslocatie een educatiecentrum met horecafunctie te realiseren.

Op basis van het vooronderzoek is geconcludeerd, dat de onderzoekslocatie onderzocht dient te worden volgens de strategie "onverdacht" (ONV). Bij onverdachte locaties luidt de onderzoekshypothese, dat de bodem niet verontreinigd is.

De bodem bestaat uit matig siltig, zeer fijn zand. Verder is de bodem tot 0,65 m -mv zwak humeus. De bovengrond is bovendien zeer plaatselijk zwak grindig.

In het opgeboorde materiaal zijn zintuiglijk geen verontreinigingen waargenomen.

Er zijn op basis van het vooronderzoek, tijdens de terreininspectie en bij de uitvoering van de veldwerkzaamheden geen aanwijzingen gevonden, die aanleiding geven een asbestverontreiniging op de onderzoekslocatie te verwachten.

In de bovengrond zijn geen verontreinigingen geconstateerd. In de ondergrond zijn eveneens geen verontreinigingen geconstateerd.

Het grondwater is licht verontreinigd met barium, cadmium en zink. Deze metaalverontreinigingen zijn hoogstwaarschijnlijk te relateren aan regionaal verhoogde achtergrondconcentraties van metalen in het grondwater.

Gelet op het regionale karakter van de lichte metaalverontreinigingen in het grondwater en het ontbreken van verontreinigingen in de grond kan de onderzoekslocatie als "onverdacht" ten opzichte van haar omgeving worden beschouwd. Er bestaan volgens Econsultancy met betrekking tot de milieuhygiënische kwaliteit van de bodem dan ook géén belemmeringen voor de voorgenomen nieuwbouw op de onderzoekslocatie.

Indien er werkzaamheden plaatsvinden, waarbij grond vrijkomt, kan de grond niet zonder meer worden afgevoerd of elders worden toegepast. De regels van het Besluit bodemkwaliteit zijn hierop mogelijk van toepassing.



TITEL: Topografische ligging van de onderzoekslocatie

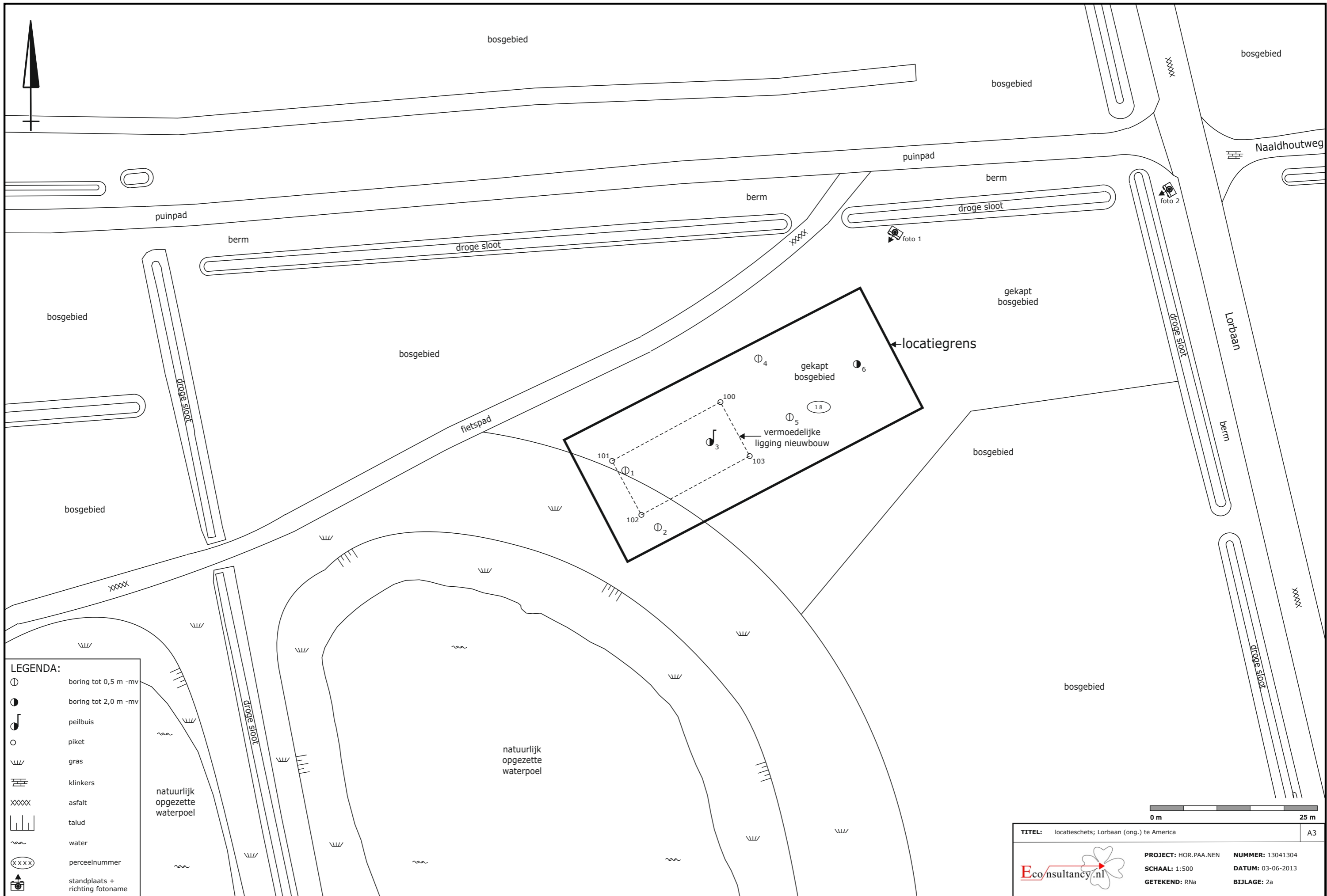


PROJECT: HOR, PAA, NEN **NUMMER:** 13041304

SCHAAL: 1:25.000 **DATUM:** 27-5-13

KAARTBLAD: 52 D **BIJLAGE:** 1






- LEGENDA:**
- ⊕ boring tot 0,5 m -mv
 - boring tot 2,0 m -mv
 - ⌋ peilbuis
 - piket
 - ≡ gras
 - ≡≡ klinkers
 - XXXX asfalt
 - ▬ talud
 - ~ water
 - XXXXX perceelnummer
 - 📷 standplaats + richting fotoname

natuurlijk opgezette waterpoel

natuurlijk opgezette waterpoel



TITEL: locatieschets; Lorbaan (ong.) te America	A3
PROJECT: HOR.PAA.NEN	NUMMER: 13041304
SCHAAL: 1:500	DATUM: 03-06-2013
GETEKEND: RNa	BIJLAGE: 2a

Bijlage 2b Foto's onderzoekslocatie

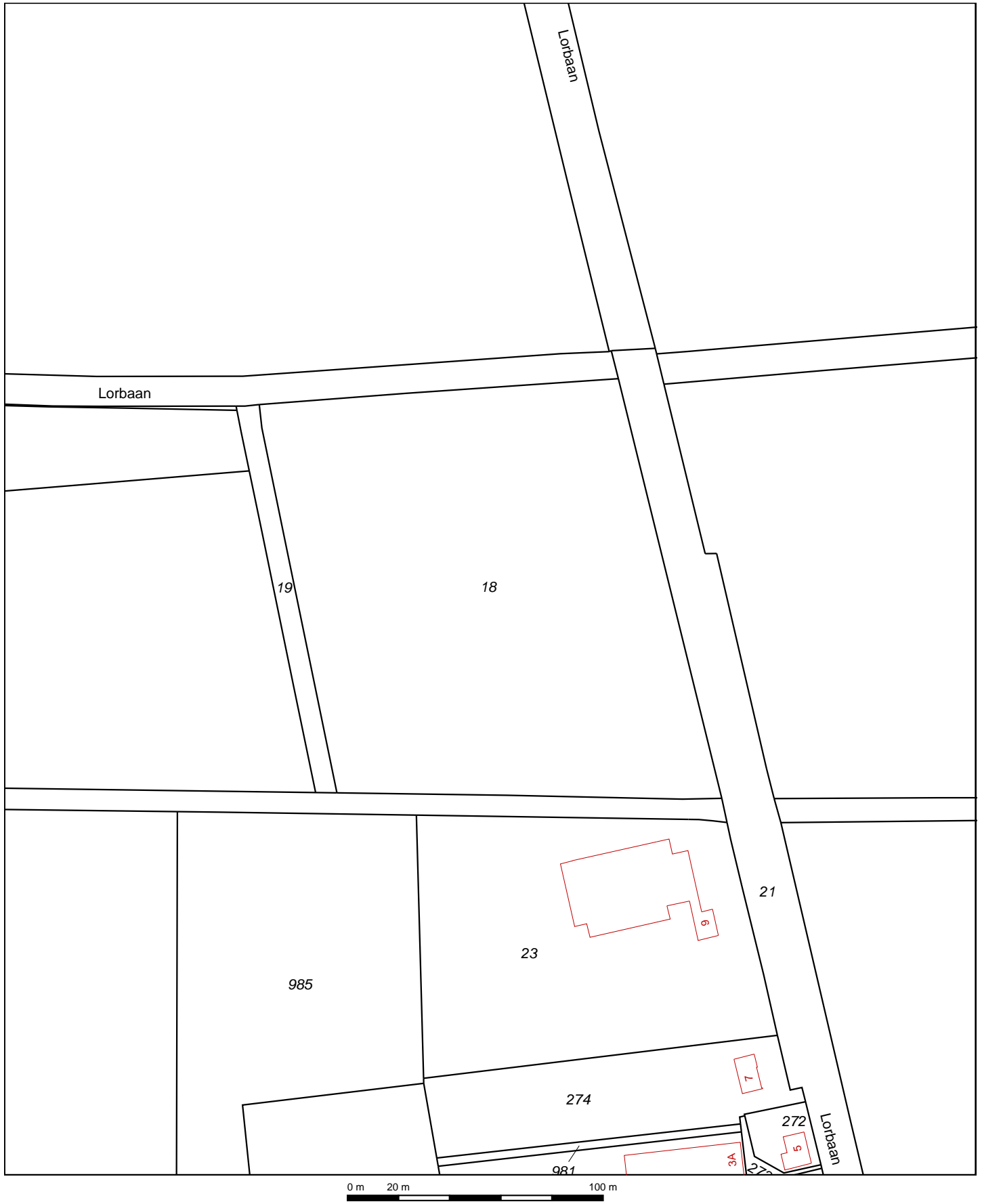


Foto 1.

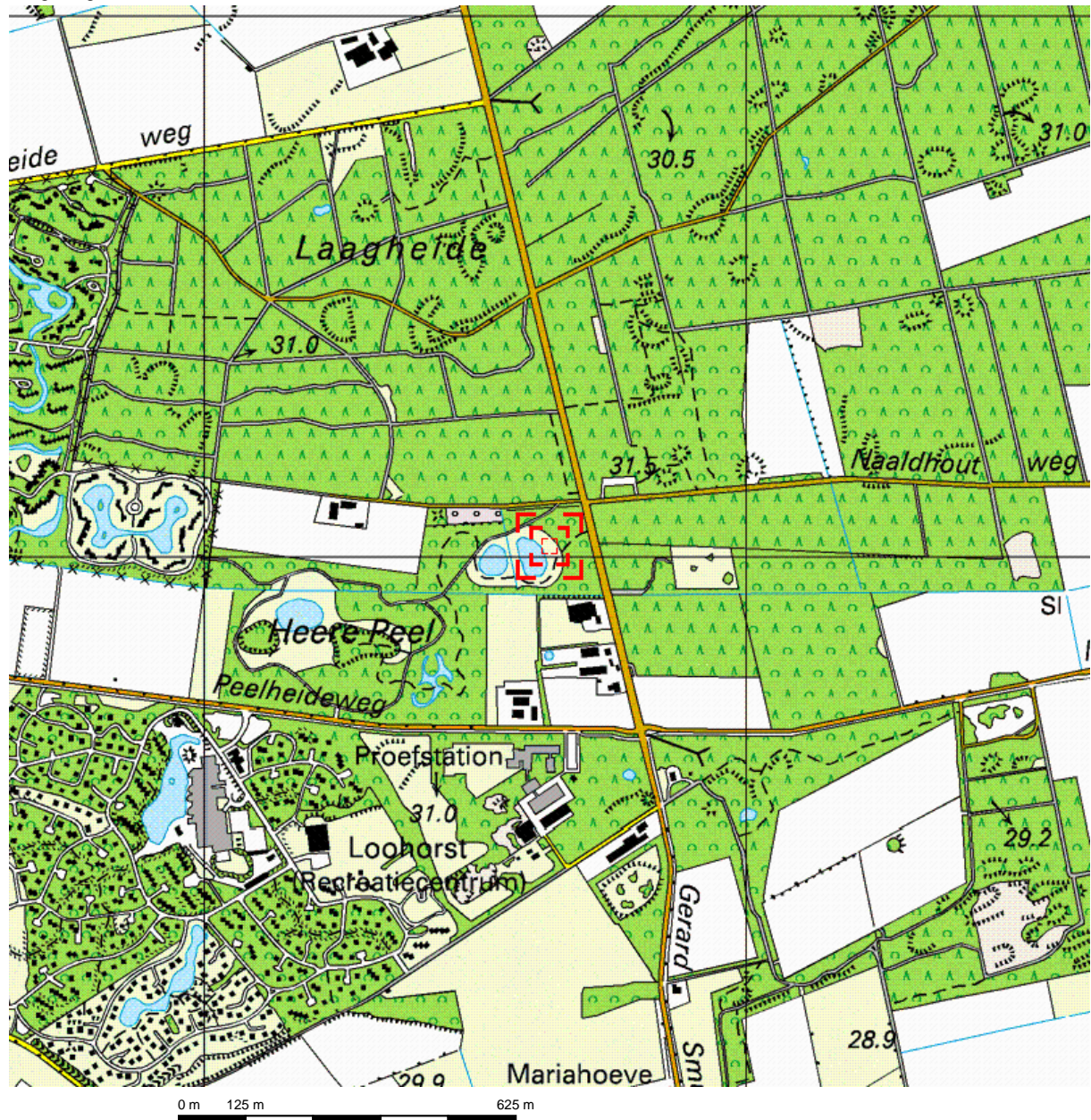


Foto 2.

Bijlage 2c Kadastrale gegevens



<p>12345 25</p> <p>— Vastgestelde kadastrale grens — Voorlopige kadastrale grens — Administratieve kadastrale grens — Bebouwing — Overige topografie</p> <p>Voor een eensluitend uittreksel, Apeldoorn, 1 mei 2013 De bewaarder van het kadaster en de openbare registers</p>	<p>Deze kaart is noordgericht</p> <p>Perceelnummer</p> <p>Huisnummer</p> <p>Schaal 1:2000</p> <p>Kadastrale gemeente HORST Sectie I Perceel 18</p> <p>Aan dit uittreksel kunnen geen betrouwbare maten worden ontleend. De Dienst voor het kadaster en de openbare registers behoudt zich de intellectuele eigendomsrechten voor, waaronder het auteursrecht en het databankenrecht.</p>	
---	---	--



Deze kaart is noordgericht.

Schaal 1: 12500

 Hier bevindt zich Kadastraal object HORST I 18
Peelheideweg, AMERICA

© De auteursrechten en databankenrechten zijn voorbehouden aan de Topografische Dienst Kadaster.


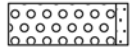





<p>bebouwd gebied</p> <p>a huizenblok, groot gebouw b huizen c hoogbouw d kas</p> <p>wegen</p> <p>autosnelweg hoofdweg met gescheiden rijbanen hoofdweg regionale weg met gescheiden rijbanen regionale weg lokale weg met gescheiden rijbanen lokale weg weg met losse of slechte verharding onverharde weg straat/overige weg wandelgebied fietspad pad, voetpad weg in aanleg weg in ontwerp</p> <p>viaduct tunnel vaste brug bewegbare brug brug op pijlers</p>	<p>spoorwegen</p> <p>spoorweg: enkelspoor spoorweg: dubbelspoor spoorweg: driespoorig spoorweg: viersporig a station b laadperron tram a metro bovengronds b metrostation</p> <p>hydrografie</p> <p>waterloop: smaller dan 3 m waterloop: 3-6 m breed waterloop: breder dan 6 m</p> <p>a schutsluis b brug c vonder d koedam a grondduiker b stuw c duiker d sluis</p> <p>bodemgebruik</p> <p>a weide met sloten b bouwland met greppels c boomgaard d fruitwekerij e boomwekerij f weide met populieren g loofbos h naaldbos i gemengd bos j griend k heide l zand m dras en riet n heg en houtwal</p>	<p>overige symbolen</p> <p>a kerk, moskee b toren, hoge koepel c kerk, moskee met toren d markant object e watertoren f vuurtoren</p> <p>a gemeentehaal b postkantoor c politiebureau d wegwijzer a kapel b kruis c vlampijp d telescoop a windmolen b watermolen c windmolentje d windturbine a olijepompinstallatie b seinmast c zendmast a hunebed b monument c poldergemaal a begraafplaats b boom c paal d opslagtank a kampeerterein b sportcomplex c ziekenhuis schietbaan afrastrering hoogspanningsleiding met mast muur geluidswering</p>
---	--	--

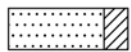
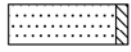



Bijlage 3 Boorprofielen

Legenda (conform NEN 5104)






grind

-  Grind, siltig
-  Grind, zwak zandig
-  Grind, matig zandig
-  Grind, sterk zandig
-  Grind, uiterst zandig

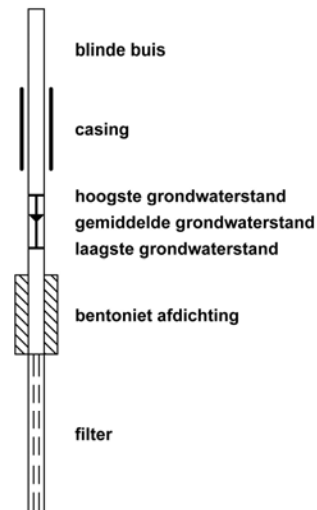
zand

-  Zand, kleiïg
-  Zand, zwak siltig
-  Zand, matig siltig
-  Zand, sterk siltig
-  Zand, uiterst siltig

veen

-  Veen, mineraalarm
-  Veen, zwak kleiïg
-  Veen, sterk kleiïg
-  Veen, zwak zandig
-  Veen, sterk zandig

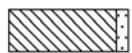

peilbuis









klei

-  Klei, zwak siltig
-  Klei, matig siltig
-  Klei, sterk siltig
-  Klei, uiterst siltig
-  Klei, zwak zandig
-  Klei, matig zandig
-  Klei, sterk zandig

leem

-  Leem, zwak zandig
-  Leem, sterk zandig






overige toevoegingen

-  zwak humeus
-  matig humeus
-  sterk humeus
-  zwak grindig
-  matig grindig
-  sterk grindig

geur

-  geen geur
-  zwakke geur
-  matige geur
-  sterke geur
-  uiterste geur

olie

-  geen olie-water reactie
-  zwakke olie-water reactie
-  matige olie-water reactie
-  sterke olie-water reactie
-  uiterste olie-water reactie





p.i.d.-waarde

-  >0
-  >1
-  >10
-  >100
-  >1000
-  >10000

monsters

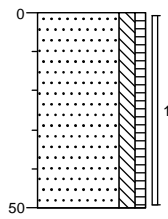
-  geroerd monster
-  ongeroerd monster

overig

-  bijzonder bestanddeel
-  Gemiddeld hoogste grondwaterstand
-  grondwaterstand (tijdens veldwerk)
-  Gemiddeld laagste grondwaterstand
-  slib
-  water

Boring:

1

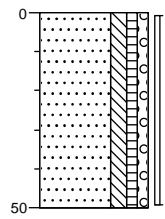


0 braak
Zand, zeer fijn, matig siltig, zwak humeus, donkerbruin, Edelmanboor

50

Boring:

2

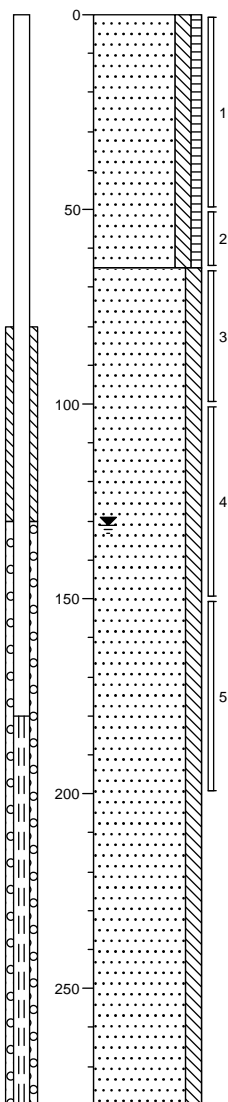


0 gras
Zand, zeer fijn, matig siltig, zwak humeus, zwak grindig, donkerbruin, Edelmanboor

50

Boring:

3



0 braak
Zand, zeer fijn, matig siltig, zwak humeus, donkerbruin, Edelmanboor

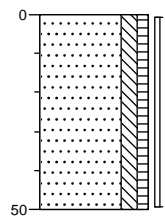
65

Zand, zeer fijn, matig siltig, donkerbeige, Edelmanboor

280

Boring:

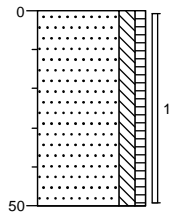
4



0 braak
Zand, zeer fijn, matig siltig, zwak humeus, donkerbruin, Edelmanboor

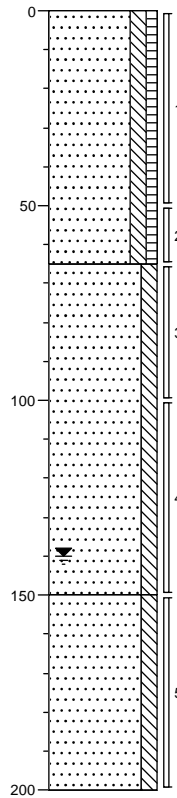
50

Boring: 5



0 braak
 Zand, zeer fijn, matig siltig, zwak humeus, donkerbruin, Edelmanboor
 50

Boring: 6



0 braak
 Zand, zeer fijn, matig siltig, zwak humeus, donkerbruin, Edelmanboor
 50
 65
 Zand, zeer fijn, matig siltig, beigegeel, Edelmanboor
 100
 150
 Zand, zeer fijn, matig siltig, donkerbeige, Edelmanboor
 200

Bijlage 4a Analysecertificaten

Econsultancy
T.a.v. R.T.M. Peeters
Rijksweg Noord 39
6071 KS SWALMEN

Analyscertificaat

Datum: 27-05-2013

Hierbij ontvangt u de resultaten van het navolgende laboratoriumonderzoek.

Certificaatnummer/Versie	2013062549/1
Uw projectnummer	13041304
Uw projectnaam	HOR.PAA.NEN
Uw ordernummer	
Monster(s) ontvangen	21-05-2013

Dit certificaat mag uitsluitend in zijn geheel worden gereproduceerd.
Aanvullende informatie behorend bij dit analysecertificaat kunt U vinden in het overzicht "Specificaties Analysemethoden". Extra exemplaren zijn verkrijgbaar bij de afdeling Verkoop en Advies.

De grondmonsters worden tot 6 weken na datum ontvangst bewaard en watermonsters tot 2 weken na datum ontvangst. Zonder tegenbericht worden de monsters nadien afgevoerd.
Indien de monsters langer bewaard dienen te blijven verzoeken wij U dit exemplaar uiterlijk 1 week voor afloop van de standaardbewaarperiode ondertekend aan ons te retourneren. Voor de kosten van het langer bewaren van monsters verwijzen wij naar de prijslijst.

Bewaren tot:

Datum:

Naam:

Handtekening:

Wij vertrouwen erop uw opdracht hiermee naar verwachting te hebben uitgevoerd, mocht U naar aanleiding van dit analysecertificaat nog vragen hebben verzoeken wij U contact op te nemen met de afdeling Verkoop en Advies.

Met vriendelijke groet,

Eurofins Analytico B.V.



Ing. A. Veldhuizen
Technical Manager

Eurofins Analytico B.V.

Gildeweg 44-46
3771 NB Barneveld
P.O. Box 459
3770 AL Barneveld NL

Tel. +31 (0)34 242 63 00
Fax +31 (0)34 242 63 99
E-mail info-env@eurofins.nl
Site www.eurofins.nl

BNP Paribas S.A. 227 9245 25
VAT/BTW No. NL 8043.14.883.B01
KvK No. 09088623
IBAN: NL71BNPA0227924525
BIC: BNPANL2A

Eurofins Analytico B.V. is erkend door het Vlaamse Gewest (OVAM en Dep. LNE), het Brusselse Gewest (BIM), het Waalse Gewest (DGRNE-OWD) en door de overheden van Frankrijk en Luxemburg (MEV).



Analysecertificaat

Uw projectnummer	13041304	Certificaatnummer/Versie	2013062549/1
Uw projectnaam	HOR.PAA.NEN	Startdatum	21-05-2013
Uw ordernummer		Rapportagedatum	27-05-2013/12:39
Datum monstername	21-05-2013	Bijlage	A, B, C
Monsternemer		Pagina	1/2
Monstermatrix	Grond; Grond (AS3000)		

Analyse	Eenheid	1	2
Voorbehandeling			
Cryogeen malen AS3000		Uitgevoerd	Uitgevoerd
Bodemkundige analyses			
S Droge stof	% (m/m)	88.9	84.1
S Organische stof	% (m/m) ds	3.0	
Q Gloeirest	% (m/m) ds	96.8	
S Korrelgrootte < 2 µm (Lutum)	% (m/m) ds	2.4	
Metalen			
S Barium (Ba)	mg/kg ds	<15	<15
S Cadmium (Cd)	mg/kg ds	<0.17	<0.17
S Kobalt (Co)	mg/kg ds	<4.3	<4.3
S Koper (Cu)	mg/kg ds	5.0	<5.0
S Kwik (Hg)	mg/kg ds	<0.050	<0.050
S Molybdeen (Mo)	mg/kg ds	<1.5	<1.5
S Nikkel (Ni)	mg/kg ds	<3.0	<3.0
S Lood (Pb)	mg/kg ds	<13	<13
S Zink (Zn)	mg/kg ds	<17	<17
Minerale olie			
Minerale olie (C10-C12)	mg/kg ds	<3.0	<3.0
Minerale olie (C12-C16)	mg/kg ds	<5.0	<5.0
Minerale olie (C16-C21)	mg/kg ds	<6.0	<6.0
Minerale olie (C21-C30)	mg/kg ds	<12	<12
Minerale olie (C30-C35)	mg/kg ds	<6.0	<6.0
Minerale olie (C35-C40)	mg/kg ds	<6.0	<6.0
S Minerale olie totaal (C10-C40)	mg/kg ds	<38	<38
Polychloorbifenylen, PCB			
S PCB 28	mg/kg ds	<0.0010	<0.0010
S PCB 52	mg/kg ds	<0.0010	<0.0010
S PCB 101	mg/kg ds	<0.0010	<0.0010
S PCB 118	mg/kg ds	<0.0010	<0.0010

Nr. Monsteromschrijving

- 1 MM1 1 (0-50) 2 (0-50) 3 (0-50) 4 (0-50) 5 (0-50)
 2 MM2 3 (65-100) 3 (150-200) 6 (65-100) 6 (100-150)

Analytico-nr.

7562869

7562870

Q: door RvA geaccrediteerde verrichting

A: AP04 erkende verrichting

S: AS 3000 erkende verrichting

Dit certificaat mag uitsluitend in zijn geheel worden gereproduceerd.

Eurofins Analytico B.V.

Gildeweg 44-46
 3771 NB Barneveld
 P.O. Box 459
 3770 AL Barneveld NL
 Tel. +31 (0)34 242 63 00
 Fax +31 (0)34 242 63 99
 E-mail info-env@eurofins.nl
 Site www.eurofins.nl

BNP Paribas S.A. 227 9245 25
 VAT/BTW No. NL 8043.14.883.B01
 KvK No. 09088623
 IBAN: NL71BNP0227924525
 BIC: BNPANL2A

Eurofins Analytico B.V. is erkend door het Vlaamse Gewest (OVAM en Dep. LNE), het Brusselse Gewest (BIM), het Waalse Gewest (DGRNE-OWD) en door de overheden van Frankrijk en Luxemburg (MEV).





Analysecertificaat

Uw projectnummer	13041304	Certificaatnummer/Versie	2013062549/1
Uw projectnaam	HOR.PAA.NEN	Startdatum	21-05-2013
Uw ordernummer		Rapportagedatum	27-05-2013/12:39
Datum monstername	21-05-2013	Bijlage	A, B, C
Monsternemer		Pagina	2/2
Monstermatrix	Grond; Grond (AS3000)		

Analyse	Eenheid	1	2
S PCB 138	mg/kg ds	<0.0010	<0.0010
S PCB 153	mg/kg ds	<0.0010	<0.0010
S PCB 180	mg/kg ds	<0.0010	<0.0010
S PCB (som 7) (factor 0,7)	mg/kg ds	0.0049 ¹⁾	0.0049 ¹⁾
Polycyclische Aromatische Koolwaterstoffen, PAK			
S Naftaleen	mg/kg ds	<0.050	<0.050
S Fenanthreen	mg/kg ds	<0.050	<0.050
S Anthraceen	mg/kg ds	<0.050	<0.050
S Fluorantheen	mg/kg ds	<0.050	<0.050
S Benzo(a)anthraceen	mg/kg ds	<0.050	<0.050
S Chryseen	mg/kg ds	<0.050	<0.050
S Benzo(k)fluorantheen	mg/kg ds	<0.050	<0.050
S Benzo(a)pyreen	mg/kg ds	<0.050	<0.050
S Benzo(ghi)peryleen	mg/kg ds	<0.050	<0.050
S Indeno(123-cd)pyreen	mg/kg ds	<0.050	<0.050
S PAK VROM (10) (factor 0,7)	mg/kg ds	0.35 ¹⁾	0.35 ¹⁾

Nr. Monsteromschrijving

- 1 MM1 1 (0-50) 2 (0-50) 3 (0-50) 4 (0-50) 5 (0-50)
 2 MM2 3 (65-100) 3 (150-200) 6 (65-100) 6 (100-150)

Analytico-nr.

7562869

7562870

Eurofins Analytico B.V.



Q: door RvA geaccrediteerde verrichting

A: AP04 erkende verrichting

S: AS 3000 erkende verrichting

Dit certificaat mag uitsluitend in zijn geheel worden gereproduceerd.

Akkoord

Pr.coörd.

VA

Gildeweg 44-46
 3771 NB Barneveld
 P.O. Box 459
 3770 AL Barneveld NL
 Tel. +31 (0)34 242 63 00
 Fax +31 (0)34 242 63 99
 E-mail info-env@eurofins.nl
 Site www.eurofins.nl

BNP Paribas S.A. 227 9245 25
 VAT/BTW No. NL 8043.14.883.B01
 KvK No. 09088623
 IBAN: NL71BNP00227924525
 BIC: BNPANL2A

Eurofins Analytico B.V. is erkend door het Vlaamse Gewest (OVAM en Dep. LNE), het Brusselse Gewest (BIM), het Waalse Gewest (DGRNE-OWD) en door de overheden van Frankrijk en Luxemburg (MEV).





Bijlage (A) met deelmonsterinformatie behorende bij analysecertificaat 2013062549/1

Pagina 1/1

Analytico-nr.	Boornr	Omschrijving	Van	Tot	Barcode	Monsteromschrijving
7562869	3	1	0	50	0530850859	MM1 1 (0-50) 2 (0-50) 3 (0-50) 4
7562869	4	1	0	50	0530850860	
7562869	5	1	0	50	0530850861	
7562869	1	1	0	50	0530850857	
7562869	2	1	0	50	0530850858	
7562870	3	3	65	100	0530850864	MM2 3 (65-100) 3 (150-200) 6 (6
7562870	6	3	65	100	0530850868	
7562870	6	4	100	150	0530850869	
7562870	3	5	150	200	0530850866	



Eurofins Analytico B.V.

Gildeweg 44-46
 3771 NB Barneveld
 P.O. Box 459
 3770 AL Barneveld NL
 Tel. +31 (0)34 242 63 00
 Fax +31 (0)34 242 63 99
 E-mail info-env@eurofins.nl
 Site www.eurofins.nl

BNP Paribas S.A. 227 9245 25
 VAT/BTW No. NL 8043.14.883.B01
 KvK No. 09088623
 IBAN: NL71BNPA0227924525
 BIC: BNPANL2A

Eurofins Analytico B.V. is erkend door het Vlaamse Gewest (OVAM en Dep. LNE), het Brusselse Gewest (BIM), het Waalse Gewest (DGRNE-OWD) en door de overheden van Frankrijk en Luxemburg (MEV).

**Bijlage (B) met opmerkingen behorende bij analysecertificaat 2013062549/1**

Pagina 1/1

Opmerking 1)De toetswaarde van de som is gelijk aan de sommatie van $0,7 \cdot RG$ **Eurofins Analytico B.V.**

Gildeweg 44-46 Tel. +31 (0)34 242 63 00
3771 NB Barneveld Fax +31 (0)34 242 63 99
P.O. Box 459 E-mail info-env@eurofins.nl
3770 AL Barneveld NL Site www.eurofins.nl

BNP Paribas S.A. 227 9245 25
VAT/BTW No. NL 8043.14.883.B01
KvK No. 09088623
IBAN: NL71BNPA0227924525
BIC: BNPANL2A

Eurofins Analytico B.V. is erkend door het Vlaamse Gewest (OVAM en Dep. LNE), het Brusselse Gewest (BIM), het Waalse Gewest (DGRNE-OWD) en door de overheden van Frankrijk en Luxemburg (MEV).



Bijlage (C) met methodeverwijzingen behorende bij analysecertificaat 2013062549/1

Pagina 1/1

Analyse	Methode	Techniek	Referentiemethode
Cryogeen malen AS3000	W0106	Voorbehandeling	Cf. AS3000
Droge Stof	W0104	Gravimetrie	Cf. pb 3010-2 en Gw. NEN-ISO 11465
Organische stof/Gloeirest	W0109	Gravimetrie	Cf. pb 3010-3 en cf. NEN 5754
Korrelgrootte < 2 µm (Lutum)	W0173	Sedimentatie	Cf. pb 3010-4 en cf. NEN 5753
Barium (Ba)	W0423	ICP-MS	Cf. pb 3010-5 en cf. NEN-EN-ISO 17294-2
Cadmium (Cd)	W0423	ICP-MS	Cf. pb 3010-5 en cf. NEN-EN-ISO 17294-2
Kobalt (Co)	W0423	ICP-MS	Cf. pb 3010-5 en cf. NEN-EN-ISO 17294-2
Koper (Cu)	W0423	ICP-MS	Cf. pb 3010-5 en cf. NEN-EN-ISO 17294-2
Kwik (Hg)	W0423	ICP-MS	Cf. pb 3010-5 en cf. NEN-EN-ISO 17294-2
Molybdeen (Mo)	W0423	ICP-MS	Cf. pb 3010-5 en cf. NEN-EN-ISO 17294-2
Nikkel (Ni)	W0423	ICP-MS	Cf. pb 3010-5 en cf. NEN-EN-ISO 17294-2
Lood (Pb)	W0423	ICP-MS	Cf. pb 3010-5 en cf. NEN-EN-ISO 17294-2
Zink (Zn)	W0423	ICP-MS	Cf. pb 3010-5 en cf. NEN-EN-ISO 17294-2
Minerale Olie (GC)	W0202	GC-FID	Cf. pb 3010-7 en cf. NEN 6978
Polychloorbifenylen (PCB)	W0271	GC-MS	Cf. pb 3010-8 en gw. NEN 6980
PAK som AS3000/AP04	W0271	GC-MS	Cf. pb. 3010-6 en gw. NEN-ISO 18287
PAK (VROM)	W0271	GC-MS	Cf. pb. 3010-6 en gw. NEN-ISO 18287

Nadere informatie over de toegepaste onderzoeksmethoden alsmede een classificatie van de meetonzekerheid staan vermeld in ons overzicht "Specificaties analysemethoden", versie 2011.



Eurofins Analytico B.V.

Gildeweg 44-46
3771 NB Barneveld
P.O. Box 459
3770 AL Barneveld NL

Tel. +31 (0)34 242 63 00
Fax +31 (0)34 242 63 99
E-mail info-env@eurofins.nl
Site www.eurofins.nl

BNP Paribas S.A. 227 9245 25
VAT/BTW No. NL 8043.14.883.B01
KvK No. 09088623
IBAN: NL71BNPA0227924525
BIC: BNPANL2A

Eurofins Analytico B.V. is erkend door het Vlaamse Gewest (OVAM en Dep. LNE), het Brusselse Gewest (BIM), het Waalse Gewest (DGRNE-OWD) en door de overheden van Frankrijk en Luxemburg (MEV).

Econsultancy
T.a.v. Ruud Peeters
Rijksweg Noord 39
6071 KS SWALMEN

Analyscertificaat

Datum: 03-06-2013

Hierbij ontvangt u de resultaten van het navolgende laboratoriumonderzoek.

Certificaatnummer/Versie	2013066241/1
Uw projectnummer	13041304
Uw projectnaam	HOR.PAA.NEN
Uw ordernummer	
Monster(s) ontvangen	28-05-2013

Dit certificaat mag uitsluitend in zijn geheel worden gereproduceerd.
Aanvullende informatie behorend bij dit analysecertificaat kunt U vinden in het overzicht "Specificaties Analysemethoden". Extra exemplaren zijn verkrijgbaar bij de afdeling Verkoop en Advies.

De grondmonsters worden tot 6 weken na datum ontvangst bewaard en watermonsters tot 2 weken na datum ontvangst. Zonder tegenbericht worden de monsters nadien afgevoerd.
Indien de monsters langer bewaard dienen te blijven verzoeken wij U dit exemplaar uiterlijk 1 week voor afloop van de standaardbewaarperiode ondertekend aan ons te retourneren. Voor de kosten van het langer bewaren van monsters verwijzen wij naar de prijslijst.

Bewaren tot:

Datum:

Naam:

Handtekening:

Wij vertrouwen erop uw opdracht hiermee naar verwachting te hebben uitgevoerd, mocht U naar aanleiding van dit analysecertificaat nog vragen hebben verzoeken wij U contact op te nemen met de afdeling Verkoop en Advies.

Met vriendelijke groet,

Eurofins Analytico B.V.



Ing. A. Veldhuizen
Technical Manager

Eurofins Analytico B.V.

Gildeweg 44-46
3771 NB Barneveld
P.O. Box 459
3770 AL Barneveld NL

Tel. +31 (0)34 242 63 00
Fax +31 (0)34 242 63 99
E-mail info-env@eurofins.nl
Site www.eurofins.nl

BNP Paribas S.A. 227 9245 25
VAT/BTW No. NL 8043.14.883.B01
KvK No. 09088623
IBAN: NL71BNPA0227924525
BIC: BNPANL2A

Eurofins Analytico B.V. is erkend door het Vlaamse Gewest (OVAM en Dep. LNE), het Brusselse Gewest (BIM), het Waalse Gewest (DGRNE-OWD) en door de overheden van Frankrijk en Luxemburg (MEV).

Analysecertificaat

Uw projectnummer 13041304
 Uw projectnaam HOR.PAA.NEN
 Uw ordernummer
 Datum monstername 28-05-2013
 Monsternemer
 Monstermatrix Water; Water (AS3000)

Certificaatnummer/Versie 2013066241/1
 Startdatum 28-05-2013
 Rapportagedatum 03-06-2013/15:56
 Bijlage A, B, C
 Pagina 1/2

Analyse	Eenheid	1
Metalen		
S Barium (Ba)	µg/L	57
S Cadmium (Cd)	µg/L	1.6
S Kobalt (Co)	µg/L	<5.0
S Koper (Cu)	µg/L	<15
S Kwik (Hg)	µg/L	<0.050
S Molybdeen (Mo)	µg/L	<3.6
S Nikkel (Ni)	µg/L	<15
S Lood (Pb)	µg/L	<15
S Zink (Zn)	µg/L	160
Vluchtige Aromatische Koolwaterstoffen		
S Benzeen	µg/L	<0.20
S Toluene	µg/L	<0.30
S Ethylbenzeen	µg/L	<0.30
S o-Xyleen	µg/L	<0.10
S m, p-Xyleen	µg/L	<0.20
S Xylenen (som) factor 0,7	µg/L	0.21 ¹⁾
BTEX (som)	µg/L	<1.1
S Naftaleen	µg/L	<0.050
S Styreen	µg/L	<0.30
Vluchtige organische halogeenkoolwaterstoffen		
S Dichloormethaan	µg/L	<0.20
S Trichloormethaan	µg/L	<0.60
S Tetrachloormethaan	µg/L	<0.10
S Trichlooretheen	µg/L	<0.60
S Tetrachlooretheen	µg/L	<0.10
S 1,1-Dichloorethaan	µg/L	<0.60
S 1,2-Dichloorethaan	µg/L	<0.60
S 1,1,1-Trichloorethaan	µg/L	<0.10
S 1,1,2-Trichloorethaan	µg/L	<0.10
S cis 1,2-Dichlooretheen	µg/L	<0.10

Nr. **Monsteromschrijving**
 1 PB 3

Analytico-nr.
 7576145

Q: door RvA geaccrediteerde verrichting
 A: AP04 erkende verrichting
 S: AS 3000 erkende verrichting

Dit certificaat mag uitsluitend in zijn geheel worden gereproduceerd.

Eurofins Analytico B.V.

Gildeweg 44-46 Tel. +31 (0)34 242 63 00
 3771 NB Barneveld Fax +31 (0)34 242 63 99
 P.O. Box 459 E-mail info-env@eurofins.nl
 3770 AL Barneveld NL Site www.eurofins.nl

BNP Paribas S.A. 227 9245 25
 VAT/BTW No. NL 8043.14.883.B01
 KvK No. 09088623
 IBAN: NL71BNPA0227924525
 BIC: BNPANL2A

Eurofins Analytico B.V. is erkend door het Vlaamse Gewest (OVAM en Dep. LNE), het Brusselse Gewest (BIM), het Waalse Gewest (DGRNE-OWD) en door de overheden van Frankrijk en Luxemburg (MEV).





Analysecertificaat

Uw projectnummer 13041304
 Uw projectnaam HOR.PAA.NEN
 Uw ordernummer
 Datum monstername 28-05-2013
 Monsternemer
 Monstermatrix Water; Water (AS3000)

Certificaatnummer/Versie 2013066241/1
 Startdatum 28-05-2013
 Rapportagedatum 03-06-2013/15:56
 Bijlage A, B, C
 Pagina 2/2

Analyse	Eenheid	1
S trans 1,2-Dichlooretheen	µg/L	<0.10
CKW (som)	µg/L	<3.2
S Tribroommethaan	µg/L	<2.0
S Vinylchloride	µg/L	<0.10
S 1,1-Dichlooretheen	µg/L	<0.10
S 1,2-Dichloorethenen (Som) factor 0,7	µg/L	0.14 ¹⁾
S 1,1-Dichloorpropaan	µg/L	<0.25
S 1,2-Dichloorpropaan	µg/L	<0.25
S 1,3-Dichloorpropaan	µg/L	<0.25
S Dichloorpropanen som factor 0.7	µg/L	0.52
Minerale olie		
Minerale olie (C10-C12)	µg/L	11
Minerale olie (C12-C16)	µg/L	<15
Minerale olie (C16-C21)	µg/L	<16
Minerale olie (C21-C30)	µg/L	<31
Minerale olie (C30-C35)	µg/L	<15
Minerale olie (C35-C40)	µg/L	<15
S Minerale olie totaal (C10-C40)	µg/L	<100

Nr. **Monsteromschrijving**
 1 PB 3

Analytico-nr.
 7576145

Eurofins Analytico B.V.



Q: door RvA geaccrediteerde verrichting
 A: AP04 erkende verrichting
 S: AS 3000 erkende verrichting

Dit certificaat mag uitsluitend in zijn geheel worden gereproduceerd.

Akkoord
 Pr.coörd.



Gildeweg 44-46 Tel. +31 (0)34 242 63 00
 3771 NB Barneveld Fax +31 (0)34 242 63 99
 P.O. Box 459 E-mail info-env@eurofins.nl
 3770 AL Barneveld NL Site www.eurofins.nl

BNP Paribas S.A. 227 9245 25
 VAT/BTW No. NL 8043.14.883.B01
 KvK No. 09088623
 IBAN: NL71BNP0227924525
 BIC: BNPANL2A

Eurofins Analytico B.V. is erkend door het Vlaamse Gewest (OVAM en Dep. LNE), het Brusselse Gewest (BIM), het Waalse Gewest (DGRNE-OWD) en door de overheden van Frankrijk en Luxemburg (MEV).



Bijlage (A) met deelmonsterinformatie behorende bij analysecertificaat 2013066241/1

Analytico-nr. Boornr	Omschrijving	Van	Tot	Barcode	Monsteromschrijving
7576145	PB 3			0680012059	PB 3
7576145	PB 3			0700563649	
7576145	PB 3			0680011087	



Eurofins Analytico B.V.

Gildeweg 44-46
 3771 NB Barneveld
 P.O. Box 459
 3770 AL Barneveld NL
 Tel. +31 (0)34 242 63 00
 Fax +31 (0)34 242 63 99
 E-mail info-env@eurofins.nl
 Site www.eurofins.nl

BNP Paribas S.A. 227 9245 25
 VAT/BTW No. NL 8043.14.883.B01
 KvK No. 09088623
 IBAN: NL71BNPA0227924525
 BIC: BNPANL2A

Eurofins Analytico B.V. is erkend door het Vlaamse Gewest (OVAM en Dep. LNE), het Brusselse Gewest (BIM), het Waalse Gewest (DGRNE-OWD) en door de overheden van Frankrijk en Luxemburg (MEV).

**Bijlage (B) met opmerkingen behorende bij analysecertificaat 2013066241/1**

Pagina 1/1

Opmerking 1)De toetswaarde van de som is gelijk aan de sommatie van $0,7 \cdot R_G$ **Eurofins Analytico B.V.**

Gildeweg 44-46 Tel. +31 (0)34 242 63 00
3771 NB Barneveld Fax +31 (0)34 242 63 99
P.O. Box 459 E-mail info-env@eurofins.nl
3770 AL Barneveld NL Site www.eurofins.nl

BNP Paribas S.A. 227 9245 25
VAT/BTW No. NL 8043.14.883.B01
KvK No. 09088623
IBAN: NL71BNPA0227924525
BIC: BNPANL2A

Eurofins Analytico B.V. is erkend door het Vlaamse Gewest (OVAM en Dep. LNE), het Brusselse Gewest (BIM), het Waalse Gewest (DGRNE-OWD) en door de overheden van Frankrijk en Luxemburg (MEV).



Bijlage (C) met methodeverwijzingen behorende bij analysecertificaat 2013066241/1

Pagina 1/1

Analyse	Methode	Techniek	Referentiemethode
Aromaten (BTEXN)	W0254	HS-GC-MS	Cf. pb 3130-1
Barium (Ba)	W0421	ICP-MS	Cf. pb 3110-3 en cf. NEN-EN-ISO 17294-2
Cadmium (Cd)	W0421	ICP-MS	Cf. pb 3110-3 en cf. NEN-EN-ISO 17294-2
Kobalt (Co)	W0421	ICP-MS	Cf. pb 3110-3 en cf. NEN-EN-ISO 17294-2
Koper (Cu)	W0421	ICP-MS	Cf. pb 3110-3 en cf. NEN-EN-ISO 17294-2
Kwik (Hg)	W0421	ICP-MS	Cf. pb 3110-3 en cf. NEN-EN-ISO 17294-2
Molybdeen (Mo)	W0421	ICP-MS	Cf. pb 3110-3 en cf. NEN-EN-ISO 17294-2
Nikkel (Ni)	W0421	ICP-MS	Cf. pb 3110-3 en cf. NEN-EN-ISO 17294-2
Lood (Pb)	W0421	ICP-MS	Cf. pb 3110-3 en cf. NEN-EN-ISO 17294-2
Zink (Zn)	W0421	ICP-MS	Cf. pb 3110-3 en cf. NEN-EN-ISO 17294-2
Xylenen som AS3000	W0254	HS-GC-MS	Cf. pb 3130-1
Styreen	W0254	HS-GC-MS	Cf. pb 3130-1
VOCL (11)	W0254	HS-GC-MS	Cf. pb 3130-1
tribroommethaan	W0254	HS-GC-MS	Cf. pb 3130-1
CKW : Vinylchloride	W0254	HS-GC-MS	Cf. pb 3130-1
CKW : 1,1-Dichlooretheen HS	W0254	HS-GC-MS	Cf. pb 3130-1
DiClEtheen som AS3000	W0254	HS-GC-MS	Cf. pb 3130-1
1,1-dichloorpropaan	W0254	HS-GC-MS	Cf. pb 3130-1
1,2-Dichloorpropaan	W0254	HS-GC-MS	Cf. pb 3130-1
1,3-dichloorpropaan	W0254	HS-GC-MS	Cf. pb 3130-1
DiChlprop. som AS300	W0254	HS-GC-MS	Cf. pb 3130-2 en gw. NEN EN ISO 15680
Minerale Olie (GC)	W0215	LVI-GC-FID	Cf. pb 3110-5

Nadere informatie over de toegepaste onderzoeksmethoden alsmede een classificatie van de meetonzekerheid staan vermeld in ons overzicht "Specificaties analysemethoden", versie 2011.



Eurofins Analytico B.V.

Gildeweg 44-46
3771 NB Barneveld
P.O. Box 459
3770 AL Barneveld NL

Tel. +31 (0)34 242 63 00
Fax +31 (0)34 242 63 99
E-mail info-env@eurofins.nl
Site www.eurofins.nl

BNP Paribas S.A. 227 9245 25
VAT/BTW No. NL 8043.14.883.B01
KvK No. 09088623
IBAN: NL71BNP0227924525
BIC: BNPANL2A

Eurofins Analytico B.V. is erkend door het Vlaamse Gewest (OVAM en Dep. LNE), het Brusselse Gewest (BIM), het Waalse Gewest (DGRNE-OWD) en door de overheden van Frankrijk en Luxemburg (MEV).

Bijlage 4b Getoetste analyseresultaten

Toetsing: S en I 2012 incl Barium							
Certificaatnummer	2013062549						
Monsterschrijving	MM1: 1 (0-50) 2 (0-50) 3 (0-50) 4 (0-50) 5 (0-50)						
Monstersoort	Grond, AS3000						
Uw projectnummer	13041304						
Uw projectnaam	HOR.PAA.NEN						
Uw ordernummer							
Datum monstername	21-05-2013						
Monsternemer							
Parameter	Eenheid	MM1	+/-	RG	AW	T	I
Voorbehandeling							
Cryogeen malen AS3000		Uitgevoerd					
Bodemkundige analyses							
Droge stof	% (m/m)	88,9					
Organische stof	% (m/m) ds	3,0					
Gloeirest	% (m/m) ds	96,8					
Korrelgrootte < 2 µm (Lutum)	% (m/m) ds	2,4					
Metalen							
Barium (Ba)	mg/kg ds	<15	-	49	51	150	250
Cadmium (Cd)	mg/kg ds	<0,17	-	0,35	0,37	4,2	7,9
Kobalt (Co)	mg/kg ds	<4,3	-	4,3	4,5	30	56
Koper (Cu)	mg/kg ds	5,0	-	19	20	58	96
Kwik (Hg)	mg/kg ds	<0,050	-	0,10	0,11	13	25
Molybdeen (Mo)	mg/kg ds	<1,5	-	1,5	1,5	96	190
Nikkel (Ni)	mg/kg ds	<3,0	-	12	12	24	35
Lood (Pb)	mg/kg ds	<13	-	32	33	190	350
Zink (Zn)	mg/kg ds	<17	-	59	62	190	320
Minerale olie							
Minerale olie (C10-C12)	mg/kg ds	<3,0					
Minerale olie (C12-C16)	mg/kg ds	<5,0					
Minerale olie (C16-C21)	mg/kg ds	<6,0					
Minerale olie (C21-C30)	mg/kg ds	<12					
Minerale olie (C30-C35)	mg/kg ds	<6,0					
Minerale olie (C35-C40)	mg/kg ds	<6,0					
Minerale olie totaal (C10-C40)	mg/kg ds	<38	-	38	57	780	1500
Polychloorbifenylen, PCB							
PCB 28	mg/kg ds	<0,0010					
PCB 52	mg/kg ds	<0,0010					
PCB 101	mg/kg ds	<0,0010					
PCB 118	mg/kg ds	<0,0010					
PCB 138	mg/kg ds	<0,0010					
PCB 153	mg/kg ds	<0,0010					
PCB 180	mg/kg ds	<0,0010					
PCB (som 7) (factor 0,7)	mg/kg ds	0,0049	-	0,0049	0,0060	0,15	0,30
Polycyclische Aromatische Koolwaterstoffen, PAK							
Naftaleen	mg/kg ds	<0,050					
Fenanthreen	mg/kg ds	<0,050					
Anthraceen	mg/kg ds	<0,050					
Fluorantheen	mg/kg ds	<0,050					
Benzo(a)anthraceen	mg/kg ds	<0,050					
Chryseen	mg/kg ds	<0,050					
Benzo(k)fluorantheen	mg/kg ds	<0,050					
Benzo(a)pyreen	mg/kg ds	<0,050					
Benzo(ghi)peryleen	mg/kg ds	<0,050					
Indeno(123-cd)pyreen	mg/kg ds	<0,050					
PAK VROM (10) (factor 0,7)	mg/kg ds	0,35	-	1,1	1,5	21	40

Legenda	
-	< streefwaarde/aw2000 of RG
+	> AchtergrondWaarde (AW)
++	> Tussenwaarde (T)
+++	> Interventiewaarde (I)
	Niet getoetst
RG	Rapportagegrens
Normwaarden zijn gecorrigeerd met de volgende gegevens:	
Lutum: 2.40% van droge stof en organische stof:3% van droge stof.	

Deze toetsing is met de grootste zorg samengesteld. Eurofins Analytico B.V. is echter niet verantwoordelijk voor de uitkomst van deze toetsing.

Toetsing: S en I 2012 incl Barium							
Certificaatnummer	2013062549						
Monsteromschrijving	MM2: 3 (65-100) 3 (150-200) 6 (65-100) 6 (100-150)						
Monstersoort	Grond, AS3000						
Uw projectnummer	13041304						
Uw projectnaam	HOR.PAA.NEN						
Uw ordernummer							
Datum monstername	21-05-2013						
Monsternemer							
Parameter	Eenheid	MM2	+/-	RG	AW	T	I
Voorbehandeling							
Cryogeen malen AS3000	Uitgevoerd						
Bodemkundige analyses							
Droge stof	% (m/m)	84,1					
Metalen							
Barium (Ba)	mg/kg ds	<15	-	49	49	140	240
Cadmium (Cd)	mg/kg ds	<0,17	-	0,35	0,35	4,0	7,6
Kobalt (Co)	mg/kg ds	<4,3	-	4,3	4,3	29	54
Koper (Cu)	mg/kg ds	<5,0	-	19	19	56	92
Kwik (Hg)	mg/kg ds	<0,050	-	0,10	0,10	13	25
Molybdeen (Mo)	mg/kg ds	<1,5	-	1,5	1,5	96	190
Nikkel (Ni)	mg/kg ds	<3,0	-	12	12	23	34
Lood (Pb)	mg/kg ds	<13	-	32	32	180	340
Zink (Zn)	mg/kg ds	<17	-	59	59	180	300
Minerale olie							
Minerale olie (C10-C12)	mg/kg ds	<3,0					
Minerale olie (C12-C16)	mg/kg ds	<5,0					
Minerale olie (C16-C21)	mg/kg ds	<6,0					
Minerale olie (C21-C30)	mg/kg ds	<12					
Minerale olie (C30-C35)	mg/kg ds	<6,0					
Minerale olie (C35-C40)	mg/kg ds	<6,0					
Minerale olie totaal (C10-C40)	mg/kg ds	<38	-	38	38	520	1000
Polychloorbifenylen, PCB							
PCB 28	mg/kg ds	<0,0010					
PCB 52	mg/kg ds	<0,0010					
PCB 101	mg/kg ds	<0,0010					
PCB 118	mg/kg ds	<0,0010					
PCB 138	mg/kg ds	<0,0010					
PCB 153	mg/kg ds	<0,0010					
PCB 180	mg/kg ds	<0,0010					
PCB (som 7) (factor 0,7)	mg/kg ds	0,0049	-	0,0049	0,0040	0,10	0,20
Polycyclische Aromatische Koolwaterstoffen, PAK							
Naftaleen	mg/kg ds	<0,050					
Fenantheen	mg/kg ds	<0,050					
Anthraceen	mg/kg ds	<0,050					
Fluorantheen	mg/kg ds	<0,050					
Benzo(a)anthraceen	mg/kg ds	<0,050					
Chryseen	mg/kg ds	<0,050					
Benzo(k)fluorantheen	mg/kg ds	<0,050					
Benzo(a)pyreen	mg/kg ds	<0,050					
Benzo(ghi)peryleen	mg/kg ds	<0,050					
Indeno(123-cd)pyreen	mg/kg ds	<0,050					
PAK VROM (10) (factor 0,7)	mg/kg ds	0,35	-	1,1	1,5	21	40

Legenda	
-	< streefwaarde/aw2000 of RG
+	> AchtergrondWaarde (AW)
++	> Tussenwaarde (T)
+++	> Interventiewaarde (I)
	Niet getoetst
RG	Rapportagegrens
Normwaarden zijn gecorrigeerd met de volgende gegevens: Lutum: 1% van droge stof en organische stof:0.5% van droge stof.	

Deze toetsing is met de grootste zorg samengesteld, Eurofins Analytico B.V. is echter niet verantwoordelijk voor de uitkomst van deze toetsing.

Toetsing: S en I 2012 incl Barium							
Certificaatnummer	2013066241						
Monsterschrijving	PB 3						
Monstersoort	Water, AS3000						
Uw projectnummer	13041304						
Uw projectnaam	HOR.PAA.NEN						
Uw ordernummer							
Datum monstername	28-05-2013						
Monsternemer							
Parameter	Eenheid	PB 3	+/-	RG	S	T	I
Metalen							
Barium (Ba)	µg/L	57	+	50	50	340	630
Cadmium (Cd)	µg/L	1,6	+	0,80	0,40	3,2	6
Kobalt (Co)	µg/L	<5,0	-	20	20	60	100
Koper (Cu)	µg/L	<15	-	15	15	45	75
Kwik (Hg)	µg/L	<0,050	-	0,050	0,050	0,17	0,30
Molybdeen (Mo)	µg/L	<3,6	-	5	5	150	300
Nikkel (Ni)	µg/L	<15	-	15	15	45	75
Lood (Pb)	µg/L	<15	-	15	15	45	75
Zink (Zn)	µg/L	160	+	65	65	430	800
Vluchtige Aromatische Koolwaterstoffen							
Benzeen	µg/L	<0,20	-	0,20	0,20	15	30
Tolueen	µg/L	<0,30	-	7	7	500	1000
Ethylbenzeen	µg/L	<0,30	-	4	4	77	150
o-Xyleen	µg/L	<0,10					
m,p-Xyleen	µg/L	<0,20					
Xylenen (som) factor 0,7	µg/L	0,21	-	0,30	0,20	35	70
BTEX (som)	µg/L	<1,1					
Naftaleen	µg/L	<0,050	-	0,050	0,010	35	70
Styreen	µg/L	<0,30	-	6	6	150	300
Vluchtige organische halogeenkoolwaterstoffen							
Dichloormethaan	µg/L	<0,20	-	0,20	0,010	500	1000
Trichloormethaan	µg/L	<0,60	-	6	6	200	400
Tetrachloormethaan	µg/L	<0,10	-	0,10	0,010	5,0	10
Trichlooretheen	µg/L	<0,60	-	24	24	260	500
Tetrachlooretheen	µg/L	<0,10	-	0,10	0,010	20	40
1,1-Dichloorethaan	µg/L	<0,60	-	7	7	450	900
1,2-Dichloorethaan	µg/L	<0,60	-	7	7	200	400
1,1,1-Trichloorethaan	µg/L	<0,10	-	0,10	0,010	150	300
1,1,2-Trichloorethaan	µg/L	<0,10	-	0,10	0,010	65	130
cis 1,2-Dichlooretheen	µg/L	<0,10					
trans 1,2-Dichlooretheen	µg/L	<0,10					
CKW (som)	µg/L	<3,2					
Tribroommethaan	µg/L	<2,0	-				630
Vinylchloride	µg/L	<0,10	-	0,20	0,010	2,5	5
1,1-Dichlooretheen	µg/L	<0,10	-	0,10	0,010	5,0	10
1,2-Dichloorethenen (Som) factor 0,7	µg/L	0,14	-	0,10	0,010	10	20
1,1-Dichloorpropaan	µg/L	<0,25					
1,2-Dichloorpropaan	µg/L	<0,25					
1,3-Dichloorpropaan	µg/L	<0,25					
Dichloorpropanen som factor 0.7	µg/L	0,52	-	0,75	0,80	40	80
Minerale olie							
Minerale olie (C10-C12)	µg/L	11					
Minerale olie (C12-C16)	µg/L	<15					
Minerale olie (C16-C21)	µg/L	<16					
Minerale olie (C21-C30)	µg/L	<31					
Minerale olie (C30-C35)	µg/L	<15					
Minerale olie (C35-C40)	µg/L	<15					
Minerale olie totaal (C10-C40)	µg/L	<100	-	100	50	330	600

Legenda	
-	< streefwaarde/aw2000 of RG
+	> Streefwaarde (S)
++	> Tussenwaarde (T)
+++	> Interventiewaarde (I)
	Niet getoetst
RG	Rapportagegrens

Deze toetsing is met de grootste zorg samengesteld. Eurofins Analytico B.V. is echter niet verantwoordelijk voor de uitkomst van deze toetsing.

Bijlage 5 Toetsingskader analyseresultaten

AW = achtergrondwaarde 2000

S = streefwaarde

I = interventiewaarde t.b.v. sanering(-sonderzoek)

Stof/niveau	voorkomen in:		Grondwater (µg/l opgelost, tenzij anders vermeld)	
	Grond/sediment (mg/kg droge stof)		S	I
	AW2000	I		
I. Metalen				
antimoon (Sb)	4,0	22	-	20
arsen (As)	20	76	10	60
barium (Ba)	-	920*	50	625
cadmium (Cd)	0,60	13	0,4	6
chrom (Cr)	55	-	1	30
chrom III	-	180	-	-
chrom VI	-	78	-	-
cobalt (Co)	15	190	20	100
koper (Cu)	40	190	15	75
kwik (Hg)	0,15	-	0,05	0,3
kwik (anorganisch)	-	36	-	-
kwik (organisch)	-	4	-	-
lood (Pb)	50	530	15	75
molybdeen (Mo)	1,5	190	5	300
nikkel (Ni)	35	100	15	75
tin (Sn)	6,5	-	-	-
vanadium (V)	80	-	-	-
zink (Zn)	140	720	65	800
II. Anorganische verbindingen				
chloride	-	-	100 (Cl/l)	-
cyaniden-vrij	3	20	5	1500
cyaniden-complex	5,5	50	10	1500
thiocynaat	6,0	20	-	1500
III. Aromatische verbindingen				
benzeen	0,20	1,1	0,2	30
ethylbenzeen	0,20	110	4	150
tolueen	0,20	32	7	1000
xylenen	0,45	17	0,2	70
styreen (vinylbenzeen)	0,25	86	6	300
fenol	0,25	14	0,2	2000
oresolen (som)	0,30	13	0,2	200
dodecylbenzeen	0,35	-	-	-
aromatische oplosmiddelen (som)	2,5	-	-	-
IV. Polycyclische aromatische koolwaterstoffen (PAK's)				
naftaleen	-	-	0,01	70
antraceen	-	-	0,0007	5
fenantreen	-	-	0,003	5
fluorantreen	-	-	0,003	1
benzo(a)antraceen	-	-	0,0001	0,5
chryseen	-	-	0,003	0,2
benzo(a)pyreen	-	-	0,0005	0,05
benzo(ghi)peryleen	-	-	0,0003	0,05
benzo(k)fluorantreen	-	-	0,0004	0,05
indeno(1,2,3cd)pyreen	-	-	0,0004	0,05
PAK (som 10)	1,5	40	-	-
V. Gechloreerde koolwaterstoffen				
vinylchloride	0,10	0,1	0,01	5
dichloormethaan	0,10	3,9	0,01	1000
1,1-dichloorethaan	0,20	15	7	900
1,2-dichloorethaan	0,20	6,4	7	400
1,1-dichlooretheen	0,30	0,3	0,01	10
1,2-dichlooretheen (cis- en trans-)	0,30	1	0,01	20
dichloorpropanen	0,80	2	0,8	80
trichloormethaan (chloroform)	0,25	5,6	6	400
1,1,1-trichloorethaan	0,25	15	0,01	300
1,1,2-trichloorethaan	0,3	10	0,01	130
trichlooretheen (Tri)	0,25	2,5	24	500
tetrachloormethaan (Tetra)	0,30	0,7	0,01	10
tetrachlooretheen (Per)	0,15	8,8	0,01	40
monochloorbenzeen	0,20	15	7	180
dichloorbenzenen	2,0	19	3	50
trichloorbenzenen	0,015	11	0,01	10
tetrachloorbenzenen	0,0090	2,2	0,01	2,5
pentachloorbenzeen	0,0025	6,7	0,003	1
hexachloorbenzeen	0,0085	2,0	0,0009	0,5
monochloorfenolen(som)	0,045	54	0,3	100
dichloorfenolen (som)	0,20	22	0,2	30
trichloorfenolen (som)	0,0030	22	0,03	10
tetrachloorfenolen (som)	0,015	21	0,01	10
pentachloorfenol	0,0030	12	0,04	3
PCB's (som 7)	0,020	1	0,01	0,01
chloornaftaleen (som)	0,070	23	-	6
monochlooranilinen (som)	0,20	50	-	30
dioxine (som I-TEQ)	0,000055	0,00018	-	-
pentachlooraniline	0,15	-	-	-

* De norm voor barium geldt alleen voor die situaties waarbij duidelijk sprake is van antropogene bodemverontreiniging. Voor overige situaties is de norm voor barium tijdelijk buiten werking gesteld.

Bijlage 5 Toetsingskader analyseresultaten

Stof/niveau	voorkomen in:		Grondwater (µg/l opgelost, tenzij anders vermeld)	
	Grond/sediment (mg/kg droge stof)		S	I
	AW2000	I		
VI. Bestrijdingsmiddelen				
chlooraan	0,0200	4	0,02 ng/l	0,2
DDT (som)	0,20	1,7	-	-
DDE (som)	0,10	2,3	-	-
DDD (som)	0,020	34	-	-
DDT/DDE/DDD (som)	-	-	0,004 ng/l	0,01
aldrin	-	0,32	0,009 ng/l	-
dieldrin	-	-	0,1 ng/l	-
endrin	-	-	0,04 ng/l	-
drins (som)	0,015	4	-	0,1
α-endosulfan	0,00090	4	0,2 ng/l	5
α-HCH	0,0010	17	33 ng/l	-
β-HCH	0,0020	1,6	8 ng/l	-
γ-HCH (lindaan)	0,0030	1,2	9 ng/l	-
HCH-verbindingen (som)	-	-	0,05	1
heptachloor	0,00070	4	0,005 ng/l	0,3
heptachloorepoxide (som)	0,0020	4	0,005 ng/l	3
hexachloorbutadieen	0,003	-	-	-
organochloorhoudende bestrijdingsmiddelen(som landbodem)	0,0075	-	-	-
azinfos-methyl	0,15	2,5	0,05-16 ng/l	0,7
organotin verbindingen (som)	0,065	-	-	-
tributyltin (TBT)	0,55	4	0,02	50
MCPA	0,035	0,71	29 ng/l	150
atracine	0,15	0,45	2 ng/l	50
carbutyl	0,017	0,017	9 ng/l	100
carbofuran	0,60	-	-	-
4-chloormethylfenolen (som)	0,090	-	-	-
niet-chloorhoudende bestr.mid. (som)	-	-	-	-
VII. Overige verontreinigingen				
asbest	-	100	-	-
cyclohexanon	2,0	150	0,5	15000
dimethyl ftalaat	0,045	82	-	-
diethyl ftalaat	0,045	53	-	-
di-isobutylftalaat	0,045	17	-	-
dibutyl ftalaat	0,070	36	-	-
butyl benzylftalaat	0,070	48	-	-
dihexyl ftalaat	0,070	220	-	-
di(2-ethylhexyl)ftalaat	0,045	60	-	-
ftalaten (som)	-	-	0,5	5
minerale olie	190	5000	50	600
pyridine	0,15	11	0,5	30
tetrahydrofuran	0,45	7	0,5	300
tetrahydrothiofeen	1,5	8,8	0,5	5000
tribroommethaan	0,20	75	-	630
ethyleenglycol	5,0	-	-	-
diethyleenglycol	8,0	-	-	-
acrylonitril	2,0	-	-	-
formaldehyde	2,5	-	-	-
isopropanol (2-propanol)	0,75	-	-	-
methanol	3,0	-	-	-
butanol (1-butanol)	2,0	-	-	-
butylacetaat	2,0	-	-	-
ethylacetaat	2,0	-	-	-
methyl-tert-butyl ether (MTBE)	0,20	-	-	-
methylethylketon	2,0	-	-	-

Bodemtypecorrectie

Anorganische verbindingen

$$L_b = L_{st} * \frac{a + b * \% \text{ lut.} + c * \% \text{ org.st.}}{a + b * 25 + c * 10}$$

L_b is interventiewaarden geldend voor de te beoordelen bodem (mg/kg); **L_{st}** is interventiewaarde voor de standaardbodem (mg/kg); **% lut.** is gemeten percentage lutum in de te beoordelen bodem; **% org. st.** is gemeten percentage organisch stof in de te beoordelen bodem; **A, B** en **C** zijn constantenafhankelijk van de stof; Voor toepassing van de bodemtypecorrectie bij streefwaarden wordt in de bovenstaande formule de interventiewaarde vervangen door streefwaarde.

Bijlage 5 Toetsingskader analyseresultaten

STOF	a	b	c
arsen	15	0,4	0,4
barium	30	5	0
beryllium	8	0,9	0
cadmium	0,4	0,007	0,021
chrom	50	2	0
cobalt	2	0,28	0
koper	15	0,6	0,6
kwik	0,2	0,0034	0,0017
lood	50	1	1
nikkel	10	1	0
tin	4	0,6	0
vanadium	12	1,2	0
zink	50	3	1,5

Organische verbindingen

$$Lb = Lst * \frac{\% \text{ org. st.}}{10}$$

Lb is interventiewaarden geldend voor de te beoordelen bodem (mg/kg); **Lst** is interventiewaarde voor de standaardbodem (mg/kg); **%org. st.** is gemeten percentage organisch stof in de te beoordelen bodem; Voor bodems met gemeten organisch stofgehalten van meer dan 30% respectievelijk minder dan 2%, worden gehalten van respectievelijk 30% en 2% aangehouden. Voor toepassing van de bodemtypecorrectie bij streefwaarden wordt in de bovenstaande formule de interventiewaarde vervangen door streefwaarde.

Nader onderzoek

De tussenwaarde (T) is het toetsingscriterium ten behoeve van een nader onderzoek. Wordt de tussenwaarde overschreden, dan is een nader onderzoek, op korte termijn, noodzakelijk

$$T = 0,5 * (S + I)$$

T is de tussenwaarde; S is de streefwaarde en I is de interventiewaarde.

Bijlage 6 Geraadpleegde bronnen

Informatiebron	Geraadpleegd (ja/nee)	Toelichting		
		Datum kaartmateriaal		Opmerkingen
Informatie uit kaartmateriaal etc.		Datum kaartmateriaal		Opmerkingen
Historische topografische kaart	ja	1896 - 2004		
Luchtfoto	ja	1989 en 2003		
Informatie uit themakaarten		Datum/jaar bron/ kaartmateriaal		Opmerkingen
Bodemkaart Nederland	ja	1968		kaartblad 52 West
Grondwaterkaart Nederland	ja	1972		kaartblad 52 West
Bodemloket.nl	ja	2013		
Informatie van eigenaar / terreingebruiker / opdrachtgever		Periode uitgevoerd	Contactpersoon	Opmerkingen
Historisch gebruik locatie	ja	april en mei 2013	Dhr. P van de Ligt	
Huidig gebruik locatie	ja	april en mei 2013	Dhr. P van de Ligt	
Huidig gebruik belendende percelen (vanuit onderzoekslocatie)	ja	april en mei 2013	Dhr. P van de Ligt	
Toekomstig gebruik locatie	ja	april en mei 2013	Dhr. P van de Ligt	
Calamiteiten/resultaten voorgaande bodemonderzoeken	ja	april en mei 2013	Dhr. P van de Ligt	
Verhandingen/kabels en leidingen locatie	ja	april en mei 2013	Dhr. P van de Ligt	
Informatie van gemeente		Datum uitgevoerd	Contactpersoon	Opmerkingen
Archief Bouw- en woningtoezicht	ja	1 mei 2013	Dhr. J. Huijs	
Archief Wet milieubeheer en Hinderwet	ja	1 mei 2013	Dhr. J. Huijs	
Archief ondergrondse tanks	ja	1 mei 2013	Dhr. J. Huijs	
Archief bodemonderzoeken	ja	1 mei 2013	Dhr. J. Huijs	
Gemeenteambtenaar milieuzaken	ja	1 mei 2013	Dhr. J. Huijs	
Informatie uit terreininspectie		Datum uitgevoerd		Opmerkingen
Historisch gebruik locatie	ja	14 mei 2013		
Huidig gebruik locatie	ja	14 mei 2013		
Huidig gebruik belendende percelen (vanuit onderzoekslocatie)	ja	14 mei 2013		
Verhandingen	ja	14 mei 2013		



Econsultancy is een onafhankelijk adviesbureau. Wij bieden realistisch advies en concrete oplossingen voor milieuvraagstukken en willen daarmee een bijdrage leveren aan een duurzaam en verantwoord gebruik van onze leefomgeving.

Diensten

Wij kunnen u van dienst zijn met een uitgebreid scala aan onderzoeken op het gebied van bodem, waterbodem, water, archeologie, ecologie en milieu. Op www.econsultancy.nl vindt u uitgebreide informatie over de verschillende onderzoeken.

Werkwijze

Inzet en professionele betrokkenheid kenmerkt onze diensten. De verantwoordelijke projectleider is het eenduidige aanspreekpunt voor de klant en draagt zorg voor alle aspecten van het project: kwaliteit, tijd, geld, communicatie en organisatie. De kernwaarden deskundig, vertrouwd, betrokken, flexibel, zorgvuldig en vernieuwend zijn een belangrijke leidraad in ons handelen.

Kennis

Het deskundig begeleiden van onze opdrachtgevers vraagt om betrokkenheid bij en kennis van de bedoelingen van de opdrachtgever. Het vereist ook gedegen en actuele vakinhoudelijke kennis. Alle beschikbare kennis wordt snel en effectief ingezet. De medewerkers vormen ons belangrijkste kapitaal. Persoonlijke en inhoudelijke ontwikkeling staat centraal want het werk vraagt steeds om nieuwe kennis en nieuwe verantwoordelijkheden.

Creativiteit

Onze medewerkers zijn in staat om buiten de geijkte kaders een oplossing te zoeken met in achtneming van de geldende wet- en regelgeving. Oplossingen die bedoeld zijn om snel en efficiënt het doel van de opdrachtgever te bereiken.

Kwaliteit

Er wordt continue gestreefd naar het verhogen van de professionaliteit van de dienstverlening. Het leveren van diensten wordt intern op een dusdanige wijze georganiseerd dat het gevraagde resultaat daadwerkelijk op een zo effectief en efficiënt mogelijke wijze wordt voortgebracht. Hierbij staat de klanttevredenheid centraal. Het kwaliteitssysteem van Econsultancy voldoet aan de NEN-EN-ISO 9001: 2008. Tevens is Econsultancy gecertificeerd voor diverse protocollen en beoordelingsrichtlijnen.

Opdrachtgevers

Econsultancy heeft sinds haar oprichting in 1996 al meer dan tienduizend projecten uitgevoerd. Projecten in opdracht van particulier tot de rijksoverheid, van het bedrijfsleven tot non-profit organisaties. De projecten kennen een grote diversiteit en hebben in sommige gevallen uitsluitend een onderzoekend karakter en zijn in andere gevallen meer adviserend. Steeds vaker wordt onderzoek binnen meerdere disciplines door onze opdrachtgevers verlangd. Onze medewerkers zijn in staat dit voor de opdrachtgever te coördineren en zelf (deel)onderzoeken uit te voeren. Ter illustratie van de veelvoud en veelzijdigheid van de projecten in de werkvelden bodem, waterbodem, ecologie, archeologie, water en milieu kunnen uitgebreide referentielijsten worden verschaft.

Vestiging Limburg

Rijksweg Noord 39
6071 KS Swalmen
Tel. 0475 - 504961
Swalmen@econsultancy.nl

Vestiging Gelderland

Fabrieksstraat 19c
7005 AP Doetinchem
Tel. 0314 - 365150
Doetinchem@econsultancy.nl

Vestiging Brabant

Rapenstraat 2
5831 GJ Boxmeer
Tel. 0485 - 581818
Boxmeer@econsultancy.nl